



**ПРОМТЕХ ПРОЕКТ
ЕНД СЕРВІС**

01054, м. Київ,
вул. Ярославів Вал 29 «В»
promtehproect@gmail.com
ЄДРПОУ – 41425139

ТЕХНІЧНА ДОКУМЕНТАЦІЯ

із землеустрою щодо інвентаризації несформованих земельних ділянок державної власності та земельних ділянок державної власності, відомості про які відсутні у Державному земельному кадастрі, у межах населених пунктів на території м.Токмак Запорізької області

Київ 2020



**ПРОМТЕХ ПРОЕКТ
ЕНД СЕРВІС**

01054, м. Київ,
вул. Ярославів Вал 29 «В»
promtehproect@gmail.com
ЄДРПОУ – 41425139

ТЕХНІЧНА ДОКУМЕНТАЦІЯ

із землеустрою щодо інвентаризації несформованих земельних ділянок державної власності та земельних ділянок державної власності, відомості про які відсутні у Державному земельному кадастрі, у межах населених пунктів на території м.Токмак Запорізької області

Директор



А.М. Євдокименко

Відповідальний за дотримання вимог земельного законодавства, стандартів, норм і правил при виконанні робіт із землеустрою, сертифікований інженер-землевпорядник



Є.В. Білоусов

Київ 2020

Зміст

1	Технічне завдання
2	Пояснювальна записка
3	Пропозиції щодо узгодження даних, отриманих у результаті проведення інвентаризації земель з інформацією, що міститься у документах, що посвідчують право на земельну ділянку та Державному земельному кадастрі
4	Наказ № 8-645/15-20-СГ Головного управління Держгеокадастру у Запорізької області від 24.01.2020 року
5	Вихідні дані
6	Матеріали топографо-геодезичних вишукувань:
6.1	Договір оренди обладнання
6.2	Свідоцтво про повірку законодавчо регульованого засобу вимірювальної техніки
6.3	Звіт по виконанню GNSS-зйомки
6.4	Виписка координат та висот пунктів ДГМ із банку геодезичних даних
6.5	Схема Державної геодезичної мережі
6.6	Схема геодезичної мережі (GNSS-покриття)
6.7	Польовий журнал знімань земельної ділянки
7	Переліки земельних ділянок державної власності сільськогосподарського призначення за результатами проведення інвентаризації земель
8	Матеріали щодо встановлення меж земельної ділянки в натурі (на місцевості):
8.1	Відомості обчислення площі земельної ділянки(СК-63)
8.2	Відомості обчислення площі земельної ділянки(УСК-2000)
8.3	Кадастровий план земельної ділянки
8.4	Перелік обмежень у використанні земельних ділянок
8.5	Акт меж охоронних зон, зон санітарної охорони, санітарно-захисних зон і зон особливого режиму використання земель за їх наявності
8.6	План меж зони обмежень щодо використання земельної ділянки
8.7	Акт приймання-передачі межових знаків на зберігання
8.8	Матеріали перенесення меж земельної ділянки в натурі (на місцевості)
9	Додатки:
9.1	Кваліфікаційні сертифікати інженерів-землевпорядників
9.2	Кваліфікаційний сертифікат інженера-геодезиста
9.3	Матеріали погодження технічної документації

ТЕХНІЧНЕ ЗАВДАННЯ

по предмету закупівлі: код ДК 021:2015:71340000-3- Комплексні інженерні послуги (Проведення державної інвентаризації земель у Запорізькій області) (далі –«послуги»)

1. Державна інвентаризація земель проводиться на підставі наказу Головного управління Держгеокадастру у Запорізькій області від 24.01.2020 № 8-645/15-20-СГ «Про проведення державної інвентаризації земель», відповідно до вимог Земельного кодексу України, законів України «Про землеустрій», «Про Державний земельний кадастр», «Про державну експертизу землевпорядної документації», «Про землеустрій», Порядку проведення інвентаризації земель, затвердженого постановою Кабінету Міністрів України від 5 червня 2019 р. № 476, Порядку ведення Державного земельного кадастру, затвердженого постановою Кабінету Міністрів України від 17 жовтня 2012 р. № 1051, Положення про Державний фонд документації із землеустрою, затвердженого постановою Кабінету Міністрів України від 17.11.2004 р. № 1553, та інших нормативно-правових актів, що встановлюють вимоги до проведення інвентаризації земель.

2. Відповідно до пункту 5 Порядку проведення інвентаризації земель, затвердженого постановою Кабінету Міністрів України від 5 червня 2019 р. № 476, об'єктами проведення інвентаризації земель є території адміністративно-територіальних одиниць або їх частини.

3. Державній інвентаризації земель у Запорізькій області підлягають виключно несформовані земельні ділянки державної власності та земельні ділянки державної власності, відомості про які відсутні у Державному земельному кадастрі, загальною площею 25800 га.

4. Послуги з проведення державної інвентаризації земель (несформованих земельних ділянок державної власності та земельних ділянок земель державної власності, відомості про які відсутні у Державному земельному кадастрі у Запорізькій області згідно з вихідними даними наданими Замовником) надаються Виконавцем у термін до 10.12.2020 року.

5. Вихідні дані, необхідні Виконавцю для надання послуг з проведення державної інвентаризації земель, безоплатно надаються Замовником протягом п'яти робочих днів на підставі письмового звернення, та повинні включати:

- текстові та графічні матеріали з Державного фонду документації із землеустрою в електронній формі, відповідно до оприлюднених згідно з постановою Кабінету Міністрів України від 17.11.2004 № 1553 «Про затвердження Положення про Державний фонд документації із землеустрою» на веб-порталі Держгеокадастру Переліків документацій із землеустрою в електронному вигляді, що включені до Державного фонду документації із землеустрою, із зазначенням кодів документації із землеустрою та їх назв (режим доступу: <https://land.gov.ua/info/derzhavnyi-fond-dokumentatsii-iz-zemleustroi/>)

- матеріали лісовпорядкування, проекти створення територій та об'єктів природно-заповідного фонду, схеми формування та програми збереження і використання екологічної мережі (у разі їх наявності).

6. Звернення Виконавця про надання вихідних даних, необхідних для надання послуг з проведення державної інвентаризації земель, повинно містити обґрунтування їх необхідності, код та назву документації із землеустрою.

7. У випадку відсутності вихідних даних (або частини вихідних даних), Замовник письмово повідомляє про це Виконавця протягом п'яти робочих днів з дати реєстрації його письмового звернення.

8. Виконавець зобов'язаний використовувати отримані від Замовника вихідні дані виключно з метою надання послуг з проведення державної інвентаризації земель.

9. Виконавцю забороняється передавати третім особам, а також використовувати отримані від Замовника вихідні дані для виконання робіт із землеустрою третім особам.

10. Під час надання послуг з проведення державної інвентаризації земель Виконавець зобов'язаний систематично інформувати місцеве населення про проведення державної інвентаризації земель, зокрема (але не виключно) через місцеві друковані засоби масової інформації шляхом розміщення відповідних оголошень, через органи місцевого самоврядування шляхом розміщення відповідних оголошень на дошках оголошень, а також шляхом спілкування з населенням.

11. Виконавець на власний розсуд обирає способи та методи інформування місцевого населення про проведення державної інвентаризації земель.

12. Відповідно до Земельного кодексу України сформовані за результатами надання послуг з проведення державної інвентаризації земель земельні ділянки, підлягають державній реєстрації у Державному земельному кадастрі відповідно до Порядку ведення Державного земельного кадастру, затвердженого постановою Кабінету Міністрів України від 17 жовтня 2012 р. № 1051.

13. До Державного земельного кадастру вносяться відомості про земельні ділянки, отримані за результатами надання послуг з проведення державної інвентаризації земель, що визначені статтею 15 Закону України «Про Державний земельний кадастр», відповідно до Порядку ведення Державного земельного кадастру, затвердженого постановою Кабінету Міністрів України від 17 жовтня 2012 р. № 1051.

14. За результатами надання послуг з проведення державної інвентаризації земель, відповідно до Порядку проведення інвентаризації земель, затвердженого постановою Кабінету Міністрів України від 5 червня 2019 р. № 476, виконавцем розробляються відповідно до статті 57 Закону України «Про землеустрій» технічні документації, які погоджуються та затверджуються в порядку, встановленому статтею 186 Земельного кодексу України.

15. За результатами надання послуг з проведення державної інвентаризації земель Замовнику передаються:

15.1) В паперовій формі в 1 (одному) примірнику:

- пояснювальна записка з описовою частиною щодо способів, методів та результатів інформування місцевого населення про проведення державної інвентаризації земель (із наданням копій підтверджених документів (наприклад: копії місцевих друкованих засобів масової інформації з відповідними оголошеннями, фотокопії оголошень на дошках оголошень органів місцевого самоврядування, тощо)) (в довільній формі);

- звіт про результати проведення державної інвентаризації земель (за встановленою договором про закупівлю формою);

- реєстр Витягів з Державного земельного кадастру про земельні ділянки, відомості про які внесені до Державного земельного кадастру за результатами проведення державної інвентаризації земель (за встановленою договором про закупівлю формою);

- звіт про результати проведення державної інвентаризації земель в розрізі категорій земель (за встановленою договором про закупівлю формою);

- реєстр погоджених та затверджених в установленому законодавством порядку технічних

документацій із землеустрою, на підставі яких до Державного земельного кадастру внесені відомості про земельні ділянки за результатами проведення державної інвентаризації земель (за встановленою договором про закупівлю формою).

15.2) В електронній формі в 1 (одному) примірнику на фізичних носіях інформації:

- витяги з Державного земельного кадастру про земельні ділянки, відомості про які внесені до Державного земельного кадастру за результатами проведення державної інвентаризації земель (електронні файли у форматі розширення *.pdf; назва файлу повинна відповідати кадастровому номеру відповідної земельної ділянки);

- погоджені та затверджені в установленому законодавством порядку технічні документації із землеустрою щодо інвентаризації земель (електронні файли у форматі розширення *.pdf) у формі електронних документів, створених сертифікованим інженером-землевпорядником, відповідальним за якість робіт із землеустрою, відповідно до Закону України «Про електронні документи та електронний документообіг» та «Про електронні довірчі послуги».

16. Відповідно до статті 32 Закону України «Про землеустрій» Виконавець зобов'язаний безоплатно передати копії погоджених та затверджених в установленому законодавством порядку технічних документацій із землеустрою щодо інвентаризації земель у Державний фонд документації із землеустрою з урахуванням вимог Положення про Державний фонд документації із землеустрою, затвердженого постановою Кабінету Міністрів України від 17.11.2004 № 1553.

17. Технічні та якісні вимоги до графічного образу документів, що передаються Замовнику в електронній формі на фізичних носіях інформації:

формат зображення - кольоровий;

роздільна здатність - 300 точок на дюйм;

глибина кольору - не менше ніж 4 біти;

розмір файлу - не більше ніж 50 мегабайт.

ЗАМОВНИК:

Головне управління Держгеокадастру у
Запорізькій області

Місцезнаходження: 69095, Україна,
Запорізька область, м. Запоріжжя,
вул. Українська, 50,
р/р UA438201720343110003000090615 в
Державній казначейській службі України,
м. Київ, МФО 820172
Код за ЄДРПОУ 39820689
Неприбуткова організація
Телефон: +380617874524

В.о. начальника



/П.В.Присяжнюк/

2020 р.

ВИКОНАВЕЦЬ:

ТОВ «ПРОМТЕХ ПРОЕКТ ЕНД
СЕРВІС»

Місцезнаходження: 01054, м. Київ,
вулиця Ярославів Вал, 29 «В»

р/р UA693287040000026009054331081

АТ КБ «Приватбанк»,

МФО 328704

Код за ЄДРПОУ 41425139

Свідцтво платника податку на додану

вартість 1815524500085

Телефон: +380635324535

Директор



/А.М.Євдокименко/

М.П.

«19» 05 2020 р.

ПОЯСНЮВАЛЬНА ЗАПИСКА

Технічна документація із землеустрою щодо інвентаризації несформованих земельних ділянок державної власності та земельних ділянок державної власності, відомості про які відсутні у Державному земельному кадастрі, за межами населених пунктів на території м.Токмак Запорізької області, розроблена ТОВ «ПРОМТЕХ ПРОЕКТ ЕНД СЕРВІС», яке має у своєму складі двох сертифікованих інженерів-землевпорядників (кваліфікаційний сертифікат інженера - землевпорядника Філя Є.О. № 012946 від 03.10.2016 року, кваліфікаційний сертифікат інженера - землевпорядника Білоусова Є.В. № 002230 від 05.02.2013 року, свідоцтво про підвищення кваліфікації інженера-землевпорядника Білоусова Є.В. серія ХД № 0263 від 09.11.2017 року) та інженера-геодезиста (кваліфікаційний сертифікат інженера-геодезиста Комара Д.О. № 013636 від 05.03.2018 року).

Підставою для розроблення технічної документації із землеустрою щодо інвентаризації земельних ділянок є: Наказ Головного управління Держгеокадастру у Дніпропетровській області від 24.01.2020 року № 8-645/15-20-СГ, договір № 143 від 19.05.2020 року надання послуг з розроблення технічної документації.

Головне управління Держгеокадастру у Запорізькій області проводить інвентаризацію земель з метою встановлення місця розташування земельних ділянок, їхніх меж, розмірів, правового статусу, необхідних для ведення Державного земельного кадастру, узгодження даних, отриманих в результаті проведення інвентаризації земель, з інформацією, що міститься в документах, які посвідчують право на земельну ділянку, та у Державному земельному кадастрі, здійснення державного контролю за використанням та охороною земель і прийняття на їх основі відповідних рішень органами виконавчої влади.

Наказом № 8-645/15-20-СГ Головного управління Держгеокадастру у Запорізькій області від 24.01.2020 року, передбачено провести у 2020 році інвентаризацію земель на території області орієнтовною площею 25800,0000 га несформованих земельних ділянок державної власності та земельних ділянок державної власності, відомості про які відсутні у Державному земельному кадастрі.

При розробці технічної документації із землеустрою щодо інвентаризації несформованих земельних ділянок державної власності та земельних ділянок державної власності, відомості про які відсутні у Державному земельному кадастрі, за межами населених пунктів на території м.Токмак Запорізької області, вивчені та оцінені вихідні дані надані замовником, а саме: матеріали з Державного фонду документації із землеустрою; дані з державної статистичної звітності про площі земель та розподіл їх за власниками землі, землекористувачами, угіддями та видами економічної діяльності; відомості та документи Державного земельного кадастру (в електронній та паперовій формі); електронні документи, що містять результати робіт із землеустрою та оцінки земель; планово-картографічні матеріали, в тому числі ортофотоплани, складені за результатами виконання робіт відповідно до Угоди про позику (Проект «Видача державних актів на право власності на землю у сільській місцевості та розвиток системи кадастру» між Україною та Міжнародним банком реконструкції та розвитку (відповідно до законодавства): наявні копії документів, що посвідчують право на земельну ділянку.

ТОВ «ПРОМТЕХ ПРОЕКТ ЕНД СЕРВІС» при розробці Технічної документації керувалось наступними нормативно-правовими актами:

- Земельний кодекс України від 25.10.2001 №2768-III;
- Закон України від 22.05.2003 №858-IV «Про землеустрій»;
- Порядок проведення інвентаризації земель, затверджений Постановою Кабінету міністрів України від 05.06.2019р. №476.

Топографо-геодезичні роботи проведено за допомогою GPSHiPerзав. № 14717, № 14370, GPSGRS-1Nзав.№ 10133 (номери в реєстрі апаратури супутникових радіонавігаційних систем 619, 620, 621), в «RTK» режимі.

Прилади, які застосовувались при вимірюваннях, пройшли тестування та отримали свідоцтво «Про повірку законодавчо регульованого засобу вимірювальної техніки» в ННЦ «Інститут метрології» м. Харків.

За вихідними даними наданими територіальним органом Держгеокадастру Головного управління Держгеокадастру у Дніпропетровській області, у межах населених пунктів на території м.Токмак Запорізької області для проведення інвентаризації запропоновано 3 земельні ділянки державної власності. Перелік земельних ділянок зазначено в таблиці №1.

В результаті виконаних робіт щодо інвентаризації несформованих земельних ділянок державної власності та земельних ділянок державної власності, відомості про які відсутні у Державному земельному кадастрі, при детальному аналізі наданих замовником документів, планово-картографічних матеріалів та іншої інформації, яка розміщена на публічній кадастровій карті України, сформовано 3 земельні ділянки загальною площею 237,3962 га.

Таблиця 1

№п/п	Адреса земельної ділянки	Власник земельної ділянки	Площа	Категорія земель	Угіддя	Код КВЗУ	Код КВЦПЗ
1	м.Токмак (Ділянка № 47)	Держава	130,5872	Землі лісогосподарського призначення	Земельні лісові ділянки, вкриті лісовою рослинністю	005.01	09.01
2	м.Токмак (Ділянка № 48)	Держава	14,8049	Землі лісогосподарського призначення	Земельні лісові ділянки, вкриті лісовою рослинністю	005.01	09.01
3	м.Токмак (Ділянка № 50)	Держава	92,0041	Землі лісогосподарського призначення	Земельні лісові ділянки, вкриті лісовою рослинністю	005.01	09.01

Відповідно до вихідних даних та за результатами проведення польових робіт в натурі (на місцевості) встановлено наявність в межах об'єктів інвентаризації обмежень (обтяжень), які передбачені згідно Класифікатора обмежень та обтяжень у використанні земельних ділянок, затвердженого наказом Держкомзему від 29.12.2008 року № 643. Обмеження зазначені в переліку обмежень щодо використання земельних ділянок.

Внаслідок виконання робіт виготовлено кадастровий план земельної ділянки.

За результатами проведення інвентаризації земель складена технічна документація із землеустрою щодо інвентаризації несформованих земельних ділянок державної власності та земельних ділянок державної власності, відомості про які відсутні у Державному земельному кадастрі, у межах населених пунктів на території м.Токмак Запорізької області в двох примірниках.

Дана документація погоджується територіальними органами Держгеокадастру за принципом екстериторіальності та затверджується Головним управлінням Держгеокадастру у Запорізькій області.

Перший примірник передається Замовнику, другий примірник залишається розробнику ТОВ «ПРОМТЕХ ПРОЕКТ ЕНД СЕРВІС».

**Сертифікований
інженер-землевпорядник**



Білоусов Є.В.

Пропозиції щодо узгодження даних, отриманих у результаті проведення інвентаризації земель, з інформацією, що містяться у документах, що посвідчують право на земельну ділянку та Державному земельному кадастрі

За вихідними даними, відповідно до держаної статистичної звітності, у межах населених пунктів на території м.Токмак Запорізької області для проведення інвентаризації земель запропоновано 3 земельні ділянки лісогосподарського призначення державної власності.

В результаті виконаних робіт щодо інвентаризації несформованих земельних ділянок лісогосподарського призначення державної власності, відомості про які відсутні у Державному земельному кадастрі розташованих на території м.Токмак Запорізької області сформовано 3 земельні ділянки загальною площею 237,3962 га.

Відповідно до вихідних даних та за результатами проведення польових робіт в натурі (на місцевості) встановлено наявність в межах об'єктів інвентаризації обмежень (обтяжень), які передбачені згідно Класифікатора обмежень та обтяжень у використанні земельних ділянок, затвердженого наказом Держкомзему від 29.12.2008 року № 643. Обмеження зазначені в переліку обмежень щодо використання земельних ділянок.

Формування земельних ділянок виконано з урахуванням їх фактичного використання та меж суміжних (раніше сформованих) земельних ділянок, зареєстрованих у Державному земельному кадастрі, право користування якими посвідчено правовстановлюючими документами.

Пропонуємо здійснити реєстрацію проінвентаризованих земельних ділянок в Державному земельному кадастрі визначити та присвоїти кадастрові номери земельним ділянкам, з метою забезпечення повного обліку земельних ресурсів та раціонального використання їх в господарській діяльності.

**Сертифікований
інженер-землевпорядник**



Білоусов Є.В.



ДЕРЖГЕОКАДАСТР
Головне управління Держгеокадастру у Запорізькій області

НАКАЗ

м. Запоріжжя

24.01.2020 8-645/15-20-СГ

**Про проведення державної
інвентаризації земель**

Відповідно до ст. 15-1 Земельного кодексу України, Закону України «Про землеустрій», пункту 3, абзацу 5 пункту 8 постанови Кабінету Міністрів України від 5 червня 2009 р. №476 «Про затвердження Порядку проведення інвентаризації земель та визнання такими, що втратили чинність, деяких постанов Кабінету Міністрів України», Положення про Головне управління Держгеокадастру у Запорізькій області, затвердженого наказом Держгеокадастру від 12.11.2019 №285

НАКАЗУЮ:

1. Провести за рахунок коштів Державного бюджету у 2020 році державну інвентаризацію земель на території Запорізької області загальною площею 25800 га несформованих земельних ділянок державної власності та земельних ділянок державної власності, відомості про які відсутні у Державному земельному кадастрі, для наповнення Державного земельного кадастру.
2. Керівнику фінансового управління забезпечити закупівлю товарів і послуг за рахунок бюджетних коштів в установленому законодавством порядку.
3. Керівникам міськрайонних управлінь (відділів) забезпечити відповідно до вимог законодавства погодження технічної документації із землеустрою щодо інвентаризації земель, внесення відомостей про земельні ділянки до Державного земельного кадастру.
4. Контроль за виконанням цього наказу залишаю за собою.

В.о. начальника

Тетяна ЧКАН



ДОГОВІР
про надання послуг

м. Запоріжжя

№ 143

19 05 2020 року

Головне управління Держгеокадастру у Запорізькій області (далі – **Замовник**), в особі виконуючого обов'язки начальника Головного управління Держгеокадастру у Запорізькій області **Присяжнюка Петра Вікторовича**, що діє на підставі Положення, що є неприбутковою організацією, з однієї сторони, і

Товариство з обмеженою відповідальністю «ПРОМТЕХ ПРОЕКТ ЕНД СЕРВІС» (далі – **Виконавець**), в особі директора **Євдокименко Антоніни Миколаївни**, що діє на підставі Статуту з іншої сторони (далі разом – **Сторони**, а кожна окремо – **Сторона**), уклали цей договір (далі – **Договір**) про таке:

1. ПРЕДМЕТ ДОГОВОРУ

1.1. Виконавець зобов'язується надати послуги за кодом ДК 021:2015:71340000-3- Комплексні інженерні послуги (Проведення державної інвентаризації земель у Запорізькій області) (код згідно національного класифікатора України ДК 021:2015 «Єдиний закупівельний словник»: 71340000-3 - Комплексні інженерні послуги) (далі – **Послуги**), відповідно до технічного завдання (Додаток № 1 до цього Договору) та умов цього Договору, а Замовник зобов'язується прийняти надані Послуги та оплатити їх вартість.

1.2. Найменування, обсяг та вартість Послуг за цим Договором визначені в калькуляції витрат (Додаток № 2 до цього Договору).

1.3. Оплата Послуг здійснюється в межах кошторисних призначень Замовника за бюджетною програмою за КПКВК 1202620 «Проведення інвентаризації земель та оновлення картографічної основи Державного земельного кадастру» по КЕКВ 2240 «Оплата послуг (крім комунальних)».

1.4. Обсяги закупівлі Послуг можуть бути зменшені залежно від реального фінансування видатків.

2. ЯКІСТЬ ПОСЛУГ

2.1. Виконавець повинен надати Замовнику Послуги, якість яких відповідає діючому законодавству, умовам цього Договору та технічному завданню (Додаток № 1 до цього Договору).

2.2. При виявленні Замовником неякісно наданих Послуг, або будь-чого іншого, що може якимось чином вплинути на якісні характеристики Послуг, Виконавець повинен негайно усунути недоліки наданих Послуг за власний рахунок.

2.3. У випадку виявлення, при прийманні наданих Послуг, невідповідності Послуг й (або) документів на них вимогам якості, обсягу, вартості, які визначені положеннями цього Договору, Замовник може відмовитися від приймання наданих Послуг, вимагати відшкодування заподіяних збитків, а також розірвання цього Договору (згідно з пунктом 1 частини першої статті 236 Господарського кодексу України).

3. ЦІНА ДОГОВОРУ

3.1. Ціна цього Договору становить **2500000,00 грн. (Два мільйона п'ятсот тисяч гривень 00 копійок)**, у тому числі ПДВ – 416666,67 грн. та визначена за результатами проведення процедури відкритих торгів відповідно до Закону України «Про публічні закупівлі». Виконавець не може змінювати ціну на Послуги, крім випадків коригування ціни Договору відповідно до чинного законодавства України.

3.2. Ціна цього Договору може бути змінена за взаємною згодою Сторін з урахуванням вимог частини четвертої статті 36 Закону України «Про публічні закупівлі». У разі необхідності внесення змін до Договору, такі зміни відбуваються за взаємною згодою Сторін у порядку та у терміни, передбачені діючим законодавством України.

3.3. Джерело фінансування закупівлі – Державний бюджет України.

4. ПОРЯДОК ЗДІЙСНЕННЯ ОПЛАТИ

4.1. Оплата вартості наданих Послуг здійснюється Замовником щомісячно шляхом перерахування належних до сплати сум коштів в національній валюті України у безготівковій формі на поточний рахунок Виконавця **протягом 15 (п'ятнадцяти) банківських днів** після підписання Сторонами акту приймання наданих послуг з проведення інвентаризації земель державної власності (далі – Акт) за умови належного виконання Сторонами умов пунктів 5.9, 5.10 цього Договору. Розрахунковим періодом за цим Договором є місяць (з 1-го по останнє число календарного місяця).

4.2. У разі затримки фінансування розрахунок за надані Послуги здійснюється **протягом 3 (трьох) банківських днів** з дати отримання Замовником призначення на фінансування закупівлі на свій реєстраційний рахунок.

4.3. При здійсненні оплати вартості наданих Послуг Замовник обов'язково повинен вказувати у платіжному дорученні найменування Послуг, номер та дату підписаного Сторонами Акту, номер та дату цього Договору.

5. ПОРЯДОК НАДАННЯ ПОСЛУГ

5.1. Строк (термін) надання Послуг: **до 10.12.2020 року**.

5.2. Послуги надаються в адміністративно-територіальних межах Запорізької області. Приймання-передача наданих Послуг здійснюється за адресою: вул. Українська, буд.50, Запорізька область, м. Запоріжжя, 69095.

5.3. Виконавець надає Послуги за цим Договором виключно в межах обсягу замовлень Замовника та відповідно до технічного завдання, визначеного Додатком № 1 до цього Договору.

5.4. Вихідні дані, необхідні Виконавцю для надання Послуг безоплатно надаються Замовником **протягом 5 (п'яти) робочих днів** на підставі письмового звернення, та повинні включати:

5.4.1. Текстові та графічні матеріали з Державного фонду документації із землеустрою в електронній формі, відповідно до оприлюднених згідно з постановою Кабінету Міністрів України від 17.11.2004 № 1553 «Про затвердження Положення про Державний фонд документації із землеустрою» на веб-порталі Держгеокадастру Переліків документацій із землеустрою в електронному вигляді, що включені до Державного фонду документації із землеустрою, із зазначенням кодів документації із землеустрою та їх назв; (<https://land.gov.ua/info/derzhavnyi-fond-dokumentatsii-iz-zemleustroi/>);

5.4.2. Матеріали лісовпорядкування, проекти створення територій та об'єктів природно-заповідного фонду, схеми формування та програми збереження і використання екологічної мережі (у разі їх наявності).

5.5. Звернення Виконавця про надання вихідних даних, необхідних для надання Послуг, повинно містити обґрунтування їх необхідності, код та назву документації із землеустрою.

5.6. У випадку відсутності вихідних даних (або частини вихідних даних), Замовник письмово повідомляє про це Виконавця протягом п'яти робочих днів з дати реєстрації його письмового звернення.

5.7. Виконавець зобов'язаний використовувати отримані від Замовника вихідні дані виключно з метою надання Послуг.

5.8. Виконавцю забороняється передавати третім особам, а також використовувати отримані від Замовника вихідні дані для виконання робіт із землеустрою третім особам.

5.9. Протягом **5 (п'яти) робочих днів** після завершення розрахункового періоду надання Послуг Виконавець складає, підписує та передає Замовнику Акт у двох примірниках, по одному примірнику для кожної Сторони, а також передає Замовнику на підставі акту прийому-передачі результатів проведення державної інвентаризації земель (Додаток № 3 до цього Договору):

5.9.1. У паперовій формі в 1 (одному) примірнику:

- пояснювальну записку з описовою частиною щодо способів, методів та результатів інформування місцевого населення про проведення державної інвентаризації земель (із наданням копій підтвердних документів (наприклад: копії місцевих друкованих засобів масової інформації з відповідними оголошеннями, фотокопії оголошень на дошках оголошень органів місцевого

самоврядування, тощо)) (в довільній формі);

- звіт про результати проведення державної інвентаризації земель (за формою додатку № 1 до акту прийому-передачі результатів проведення державної інвентаризації земель);

- реєстр Витягів з Державного земельного кадастру про земельні ділянки, відомості про які внесені до Державного земельного кадастру за результатами проведення державної інвентаризації земель (за формою додатку № 2 до акту прийому-передачі результатів проведення державної інвентаризації земель);

- звіт про результати проведення державної інвентаризації земель в розрізі категорій земель (за формою додатку № 3 до акту прийому-передачі результатів проведення державної інвентаризації земель);

- реєстр затверджених в установленому порядку технічних документацій із землеустрою, на підставі яких до Державного земельного кадастру внесені відомості про земельні ділянки за результатами проведення державної інвентаризації земель (за формою додатку № 4 до акту прийому-передачі результатів проведення державної інвентаризації земель);

5.9.2. В електронній формі в 1 (одному) примірнику на фізичних носіях інформації:

- витяги з Державного земельного кадастру про земельні ділянки, відомості про які внесені до Державного земельного кадастру за результатами проведення державної інвентаризації земель (електронні файли у форматі розширення *.pdf; назва файлу повинна відповідати кадастровому номеру відповідної земельної ділянки);

- погоджені та затверджені в установленому законодавством порядку технічні документації із землеустрою щодо інвентаризації земель (електронні файли у форматі розширення *.pdf) у формі електронних документів, створених сертифікованим інженером-землевпорядником, відповідальним за якість робіт із землеустрою, відповідно до Закону України «Про електронні документи та електронний документообіг» та «Про електронні довірчі послуги».

5.10. Протягом **10 (десяти) робочих днів** з дати отримання акту прийому-передачі результатів проведення державної інвентаризації земель (Додаток № 3 до цього Договору) та Акту, Замовник зобов'язаний підписати Акт, або надати Виконавцю вмотивовану відмову від його підписання у письмовій формі.

5.11. У разі виявлення Замовником недоліків під час прийняття Послуг та підписання акту прийому-передачі результатів проведення державної інвентаризації земель (Додаток № 3 до цього Договору) (наприклад невідповідність кількості електронних файлів, їх змісту тощо інформації, зазначеній в акті прийому-передачі результатів проведення державної інвентаризації земель; відсутність інформації та/або копій підтвердних документів щодо способів, методів та результатів інформування місцевого населення про проведення державної інвентаризації земель, тощо), Замовник надає Виконавцю вмотивовану відмову від його підписання.

5.12. У випадку отримання вмотивованої відмови від підписання Акту, Сторонами складається двосторонній акт з переліком недоліків та доопрацювань, в якому визначаються терміни їх усунення. Після усунення недоліків та доопрацювань згідно зі складеним актом, Сторонами підписується Акт. Усунення недоліків та доопрацювання здійснюються за рахунок Виконавця та не оплачуються Замовником.

5.13. Відсутність підписаних актів прийому-передачі результатів проведення державної інвентаризації земель (Додаток № 3 до цього Договору) є підставою для вмотивованої відмови від підписання Акту Замовником.

5.14. Надані Послуги, матеріали, інформація, інші дані, створені та виготовлені Виконавцем, що є результатом виконання умов цього Договору, є власністю Замовника, порядок використання та розпорядження якою визначається законодавством України.

5.15. Виконавець зобов'язується власними силами та засобами забезпечити та надати весь комплекс супутніх послуг, що включені до вартості Послуг та пов'язані з їх наданням, а саме: здійснити навантажувально-розвантажувальні, логістичні та інші необхідні роботи і послуги, що є необхідними для своєчасного і якісного надання Послуг. Такі супутні послуги Замовником не відшкодовуються.

5.16. Передання-прийняття майнових прав на результати наданих Послуг не передбачають додаткових витрат Замовника, крім тих, що визначені умовами цього Договору.

6. ПРАВА ТА ОBOB'ЯЗКИ СТОРІН

6.1. Виконавець зобов'язаний:

6.1.1. Забезпечити надання Послуг у строки, встановлені цим Договором.

6.1.2. Забезпечити надання Послуг, якість яких відповідає умовам, встановленим розділом 2 цього Договору та технічному завданню (Додаток № 1 до цього Договору).

6.1.3. При пред'явленні Замовником письмової претензії до якості наданих Послуг, усунути за власний рахунок причини, що призвели до погіршення якості Послуг в термін **не пізніше 3 (трьох) робочих днів** за умови, якщо встановлено, що зниження якості Послуг відбулось з вини Виконавця.

6.1.4. Інформувати Замовника у письмовій формі про зміни адреси та банківських реквізитів. Інформація вважається доведеною до відома Замовнику після одержання Виконавцем відповідного підтвердження від Замовника за підписом відповідальних осіб.

6.1.5. Інформувати Замовника про будь-які обставини, що заважають виконувати обов'язки за цим Договором.

6.1.6. Не чинити дій, що суперечать умовам цього Договору і завдають збитків іншій Стороні.

6.1.7. Вести облік обсягу та вартості Послуг, забезпечувати його достовірність, зберігати записи про надані Послуги протягом строку позовної давності, визначеного законодавством.

6.1.8. Забезпечити своєчасне підписання зі своєї Сторони Акту.

6.1.9. Забезпечити своєчасне підписання зі своєї Сторони акту прийому-передачі результатів проведення державної інвентаризації земель (Додаток № 3 до цього Договору).

6.1.10. Дотримуватись конфіденційності щодо отриманої та опрацьованої інформації під час надання Послуг.

6.1.11. Виконувати належним чином інші зобов'язання, передбачені цим Договором, Цивільним і Господарським кодексами України та іншими актами законодавства.

6.2. Виконавець має право:

6.2.1. Своєчасно та в повному обсязі отримати плату за надані Послуги.

6.2.2. У разі порушення Замовником строків виконання своїх зобов'язань за цим Договором призупинити надання Послуг на час, пропорційний часу такої затримки.

6.2.3. У разі невиконання Замовником зобов'язань, передбачених цим Договором – достроково розірвати Договір, повідомивши про це Замовника **не пізніше ніж за 30 (тридцять) календарних днів** до дати розірвання.

6.2.4. Інші права, передбачені цим Договором, Цивільним і Господарським кодексами України та іншими актами законодавства.

6.3. Замовник зобов'язаний:

6.3.1. Своєчасно та в повному обсязі сплатити за надані Послуги.

6.3.2. Приймати надані Послуги в порядку, визначеному цим Договором.

6.3.3. Надати Виконавцю відповідні вихідні дані та відомості, які необхідні для виконання умов цього Договору.

6.3.4. Призначити відповідального представника Замовника для оперативного вирішення питань щодо організації виконання цього Договору Виконавцем.

6.3.5. Не чинити дій, що суперечать умовам цього Договору і завдають збитків Виконавцю.

6.3.6. Повідомити Виконавця про виявлені при прийманні Послуг недоліки **протягом 3 (трьох) календарних днів** з дати виявлення таких недоліків.

6.3.7. Забезпечити своєчасне підписання зі своєї Сторони Акту.

6.3.8. У разі дострокового розірвання цього Договору оплатити вартість Послуг, які були фактично надані Виконавцем.

6.3.9. Виконувати належним чином інші зобов'язання, передбачені цим Договором, Цивільним і Господарським кодексами України та іншими актами законодавства.

6.4. Замовник має право:

6.4.1. У разі невиконання Виконавцем зобов'язань, передбачених цим Договором – достроково розірвати Договір, повідомивши про це Виконавця **не пізніше ніж за 10 (десять) календарних днів** до дати розірвання.

6.4.2. Відмовитись від прийняття і оплати наданих Послуг у разі їх невідповідності умовам цього Договору та Додатків до нього, та такі невідповідності не усунуті Виконавцем, або не можуть бути усунуті Виконавцем в порядку і на умовах, визначених цим Договором.

6.4.3. Відмовитись від прийняття і оплати наданих Послуг в розрахунковому періоді у разі відсутності відповідного акту прийому-передачі результатів проведення державної інвентаризації земель (Додаток № 3 до цього Договору), або у разі надання Виконавцю вмотивованої відмови від його підписання.

6.4.4. Здійснювати контроль за наданням Послуг на будь-якому етапі та у будь-який час, під час виконання Договору.

6.4.5. Безоплатно отримувати від Виконавця, вичерпну інформацію про зміст, якість, вартість та порядок надання Послуг.

6.4.6. Своєчасно отримати від Виконавця Послуги, якість яких відповідає умовам, встановленим розділом 2 цього Договору та технічному завданню (Додаток № 1 до цього Договору).

6.4.7. Отримати від Виконавця відшкодування збитків, які були заподіяні у наслідок невиконання чи неналежного виконання ним обов'язків, передбачених цим Договором чи законодавством.

6.4.8. Вимагати від Виконавця безоплатного усунення ним недоліків, що виникли внаслідок неналежного надання Послуг та недотримання Виконавцем умов цього Договору.

6.4.9. Відмовитись від сплати Послуг, які не замовляв.

6.4.10. У разі зменшення фінансування та/або відсутності потреби в подальшій закупівлі Послуг, достроково розірвати Договір з Виконавцем в односторонньому порядку, повідомивши про це Виконавця **не пізніше ніж за 10 (десять) календарних днів** до дати розірвання.

6.4.11. Зменшувати обсяг надання Послуг та загальну вартість цього Договору залежно від реального фінансування видатків. У такому разі Сторони вносять відповідні зміни до Договору.

6.4.12. Повернути Акт Виконавцю без здійснення оплати у разі неналежного його оформлення.

6.4.13. Інші права, передбачені цим Договором, Цивільним і Господарським кодексами України та іншими актами законодавства.

7. ВІДПОВІДАЛЬНІСТЬ СТОРИН

7.1. У випадку порушення своїх зобов'язань за цим Договором Сторони несуть відповідальність, визначену цим Договором та чинним в Україні законодавством. Порушенням зобов'язання є його невиконання або неналежне виконання, тобто виконання з порушенням умов, визначених змістом зобов'язання.

7.2. Сторони не несуть відповідальності за порушення своїх зобов'язань за цим Договором, якщо воно сталося не з їх вини. Сторона вважається не винною, якщо вона доведе, що вжила всіх залежних від неї заходів для належного виконання зобов'язання.

7.3. Виконавець несе відповідальність за якість наданих Послуг. У випадку, якщо якість наданих Послуг не відповідатиме умовам, встановленим розділом 2 цього Договору та технічному завданню (Додаток № 1 до цього Договору), Виконавець відшкодує Замовнику завдану шкоду.

7.4. У разі порушення зобов'язань за цим Договором може настати такий правовий наслідок - сплата штрафних санкцій:

7.4.1. за порушення Виконавцем умов зобов'язання щодо якості Послуг стягується штраф у **розмірі 20 (двадцяти) відсотків** вартості неякісних Послуг;

7.4.2. за порушення Виконавцем строків надання Послуг стягується пеня у **розмірі 0,1 (нуль цілих одна десята) відсотка** вартості Послуг, по яких допущено прострочення надання за кожний день прострочення, а за прострочення **понад 30 (тридцять) календарних днів** додатково стягується штраф у **розмірі 7 (семи) відсотків** вказаної вартості;

7.4.3. за порушення Замовником строків виконання своїх грошових зобов'язань, передбачених умовами цього Договору стягується пеня у **розмірі подвійної облікової ставки**, встановленої

Національним Банком України в період за який сплачується пеня, від суми, оплата якої прострочена, за кожний календарний день прострочення. При цьому Замовник звільняється від відповідальності за несвоєчасну сплату за надані Послуги у випадку, якщо це сталося внаслідок затримки фінансування, та/або несплатою за надані Послуги Державною казначейською службою України, та/або незалежних від Замовника обставин.

7.5. У разі відсутності фінансового ресурсу на Єдиному казначейському рахунку, зняття та/або перерозподілу кошторисних призначень, штрафні санкції (пеня), передбачені цим Договором, до Замовника не застосовуються.

7.6. Штрафні санкції підлягають стягненню у повному обсязі незалежно від відшкодування збитків. Сплата штрафних санкцій не звільняє Сторону від виконання прийнятих на себе зобов'язань. Сплата штрафних санкцій (у разі їх настання (застосування)) здійснюється Виконавцем шляхом зарахування вартості наданих та прийнятих Замовником Послуг.

7.7. Сторони залишають за собою право не застосовувати штрафні санкції.

8. ОБСТАВИНИ НЕПЕРЕБОРНОЇ СИЛИ

8.1. Сторони звільняються від відповідальності за невиконання або неналежне виконання своїх зобов'язань за цим Договором, якщо таке невиконання є наслідком випадку або обставин непереборної сили, які виникли після укладення цього Договору, перебувають поза волею та межами контролю Сторін, та які Сторони не могли ані передбачити, ані попередити розумними заходами (далі – форс-мажорні обставини).

8.2. Під форс-мажорними обставинами Сторони розуміють обставини непереборної сили, визначені частиною другою статті 14-1 Закону України «Про торгово-промислові палати в Україні».

8.3. Факт виникнення форс-мажорних обставин повинен бути підтверджений сертифікатом, виданим Торгово-промисловою палатою України, або відповідною уповноваженою нею регіональною торгово-промисловою палатою. У разі відсутності такого підтвердження Сторона, яка не виконала свої зобов'язання, несе відповідальність в повному обсязі.

8.4. При настанні обставин, зазначених у пункті 8.1, Сторона, яка опинилася під їх впливом, повинна в розумний строк, але не пізніше ніж через 5 календарних днів з дня виникнення форс-мажорних обставин, без затримки повідомити про це іншу Сторону в письмовій формі. Повідомлення повинно містити інформацію про характер обставин і, якщо можливо, оцінку їх впливу на можливість виконання Стороною своїх зобов'язань за цим Договором та графік виконання зобов'язань.

8.5. Після припинення обставин, зазначених у пункті 8.1, Сторона, яка опинилася під впливом форс-мажорних обставин, повинна без затримки, але не пізніше ніж через 5 календарних днів з дня припинення форс-мажорних обставин, повідомити про це іншу Сторону у письмовій формі. Повідомлення повинно містити термін, в який передбачається виконати зобов'язання за цим Договором.

8.6. У разі, якщо Сторона не направить або несвоєчасно направить повідомлення, передбачені в пунктах 8.4 та 8.5, вона повинна відшкодувати іншій Стороні збитки, які виникли у зв'язку з таким неповідомленням або несвоєчасним повідомленням.

8.7. У випадках, передбачених пунктом 8.1, строк виконання Сторонами своїх зобов'язань за цим Договором збільшується пропорційно часу, протягом якого діють такі обставини та їх наслідки. У разі, коли обставини та їх наслідки, передбачені пунктом 8.1, продовжують існувати більш, ніж 1 місяць, або коли при настанні таких обставин стає очевидно, що такі обставини та їх наслідки будуть діяти більше цього строку, Сторони у найкоротший термін проводять переговори з метою виявлення прийнятних для Сторін альтернативних шляхів виконання цього Договору та досягнення відповідної домовленості.

8.8. Неспроможність Сторін знайти прийнятні альтернативні шляхи виконання зобов'язань та дійти до взаємної згоди щодо таких шляхів, надає кожній Стороні право направити іншій Стороні повідомлення про припинення Договору. Повідомлення про припинення Договору направляється іншій Стороні не пізніше ніж за 10 календарних днів до дня його розірвання.

8.9. Форс-мажорні обставини звільняють Сторони від відповідальності, але не звільняють від виконання грошових зобов'язань.

9. ВИРІШЕННЯ СПОРІВ

9.1. У випадку виникнення спорів або розбіжностей Сторони зобов'язуються вирішувати їх шляхом взаємних переговорів та консультацій.

9.2. У разі неможливості вирішення такого спору, розбіжності або претензії шляхом переговорів, усі спори, що виникають з цього Договору або в зв'язку з ним, у тому числі спори щодо порядку його укладення, обов'язковості, внесення в нього змін і доповнень або про розірвання Договору, передаються за підсудністю спору до Господарського суду України відповідно до норм чинного законодавства України.

10. КОНФІДЕНЦІЙНІСТЬ

10.1. Конфіденційною вважається будь-яка інформація щодо фінансового або комерційного становища Сторін, а також науково-технічна або інша інформація, яка названа Сторонами конфіденційною. У службовому листуванні Сторін документи з інформацією, що вважається однією із Сторін конфіденційною, позначаються грифом «Конфіденційно».

10.2. Сторони погодились про те, що будь-які відомості про умови, положення цього Договору та/або відосини Сторін за цим Договором є конфіденційною інформацією і не можуть розголошуватись (передаватись) однією Стороною Договору третім особам без попередньої письмової згоди на це іншої Сторони Договору, крім випадків, коли така передача пов'язана з одержанням офіційних дозволів, документів для виконання Договору або сплати податків, інших обов'язкових зборів і платежів, а також у випадках прямо передбачених законодавством України. Зобов'язання по збереженню конфіденційності зберігають свою силу протягом наступних 60 календарних місяців після закінчення строку дії цього Договору або його дострокового розірвання.

10.3. Сторони зобов'язуються не розголошувати відомостей конфіденційного характеру один про одного, включаючи відомості про господарську діяльність, а також не використовувати на шкоду один одному інформацію, одержану в межах виконання Договору.

10.4. Виконавець зобов'язується не розголошувати будь-які відомості, які містить Документація із землеустрою, надана йому для надання Послуг.

10.5. Сторони зобов'язуються не робити копій конфіденційних документів, за винятком випадків, коли ці копії необхідні для надання Послуг. У разі розірвання Договору кожна із Сторін зобов'язується повернути або знищити на вимогу іншої Сторони всі передані їй дані і будь-які їх копії, зокрема копії конфіденційних документів. У разі знищення вказаних документів Сторонами складається акт про знищення відповідних документів.

10.6. Сторони призначають відповідальних осіб для отримання за їх дорученням конфіденційної інформації згідно із чинним Договором. Сторони можуть замінити свого відповідального, про що інформують один одного в 10-денний термін після призначення.

10.7. У випадку порушення зобов'язань конфіденційності, Сторона, яка зазнала збитків, має право вимагати їх відшкодування від винної Сторони.

10.8. Умови конфіденційності, а також відповідальність Сторін за порушення умов конфіденційності, будуть діяти протягом п'яти років з моменту набрання чинності Договору, якщо Сторонами не визначені інші терміни в додаткових угодах, що стосуються конкретних документів.

10.9. Факт укладення Договору і предмет Договору не є конфіденційними.

11. СТРОК ДІЇ ДОГОВОРУ

11.1. Цей Договір набирає чинності з 19 05 2020 року і діє до 31 грудня 2020 року, а в частині оплати і наданих Послуг – до повного виконання Сторонами своїх зобов'язань.

11.2. Закінчення терміну дії цього Договору не звільняє Сторони від відповідальності за його порушення, яке мало місце під час дії Договору.

12. ІНШІ УМОВИ

12.1. Цей Договір укладений за результатами проведених відкритих торгів відповідно до Закону України «Про публічні закупівлі».

12.2. Якщо інше прямо не передбачено цим Договором або чинним законодавством України,

зміни у цей Договір можуть бути внесені тільки за домовленістю Сторін, яка оформлюється додатковою угодою до цього Договору.

12.3. Зміни до цього Договору набирають чинності з моменту належного оформлення Сторонами відповідної додаткової угоди до цього Договору, якщо інше не встановлено у самій додатковій угоді, цьому Договорі або у чинному законодавстві України.

12.4. Цей Договір може бути розірваний за домовленістю Сторін, яка оформлюється додатковою угодою до цього Договору, а також в односторонньому порядку у випадках, передбачених Договором. Договір вважається розірваним з моменту належного оформлення Сторонами додаткової угоди до нього, або з моменту отримання однією із Сторін повідомлення про розірвання Договору в односторонньому порядку (за умови наявності підстав для такого розірвання).

12.5. Сторони усвідомлюють та погоджуються з тим, що інформація про кожну зі Сторін та їх представників, яка стала відома іншій Стороні у зв'язку з укладенням та виконанням цього Договору, може зберігатися у іншій Стороні та використовуватися нею відповідно до чинного законодавства, для реалізації ділових відносин Сторін. Персональні дані, які стають відомі Сторонам одній про одну, а також про їхніх представників, захищаються Конституцією України, Законом України «Про захист персональних даних». Сторони надають згоду використовувати персональні дані, що стали їм відомі у зв'язку з укладенням цього Договору, відповідно до Закону України «Про захист персональних даних».

12.6. Усі правовідносини, що виникають з цього Договору або пов'язані із ним, у тому числі пов'язані із дійсністю, укладенням, виконанням, зміною та припиненням цього Договору, тлумаченням його умов, визначенням наслідків недійсності або порушення Договору, регулюються цим Договором та відповідними нормами чинного законодавства України, а також звичаями ділового обороту, які застосовуються до таких правовідносин на підставі принципів добросовісності, розумності та справедливості.

12.7. Після підписання цього Договору всі попередні переговори за ним, листування, попередні договори, протоколи про наміри та будь-які інші усні або письмові домовленості Сторін з питань, що так чи інакше стосуються цього Договору, втрачають юридичну силу, але можуть братися до уваги при тлумаченні умов цього Договору.

12.8. Сторони несуть повну відповідальність за правильність вказаних ними у цьому Договорі реквізитів та зобов'язуються своєчасно у письмовій формі повідомляти іншу Сторону про їх зміну, а у разі неповідомлення несуть ризик настання пов'язаних із ним несприятливих наслідків.

12.9. Усі повідомлення Сторін одна одній у зв'язку з цим Договором мають бути подані у письмовій формі і направлені листом з повідомленням про одержання його адресатом, телеграфом, засобами факсимільного зв'язку, або доставлені і вручені особисто за вказаними юридичними адресами Сторін. У невідкладних випадках повідомлення може бути передане однією Стороною іншій Стороні засобами телекомунікаційного зв'язку з одночасним дублюванням його з дотриманням викладених вище вимог.

12.10. Відступлення права вимоги та (або) переведення боргу за цим Договором однією із Сторін до третіх осіб не допускається.

12.11. Додаткові угоди та додатки до цього Договору є його невід'ємними частинами і мають юридичну силу у разі, якщо вони викладені у письмовій формі та оформлені належним чином.

12.12. Всі виправлення за текстом цього Договору мають силу та можуть братися до уваги виключно за умови, що вони у кожному окремому випадку датовані та засвідчені обома Сторонами.

12.13. Цей Договір складений при повному розумінні Сторонами його умов та термінології українською мовою у двох автентичних примірниках, які мають однакову юридичну силу – по одному для кожної із Сторін.

12.14. Умови цього Договору не повинні відрізнятися від змісту тендерної пропозиції за результатами аукціону переможця процедури закупівлі. Істотні умови Договору не можуть змінюватися після його підписання до виконання зобов'язань Сторонами в повному обсязі, крім випадків:

12.14.1. зменшення обсягів закупівлі, зокрема з урахуванням фактичного обсягу видатків Замовника;

12.14.2. покращення якості Послуг за умови, що таке покращення не призведе до збільшення суми, визначеної в Договорі;

12.14.3. продовження строку дії Договору та виконання зобов'язань щодо надання Послуг у разі виникнення документально підтверджених об'єктивних обставин, що спричинили таке продовження, у тому числі непереборної сили, затримки фінансування витрат Замовника, за умови, що такі зміни не призведуть до збільшення суми, визначеної в Договорі;

12.14.4. узгодженої зміни ціни в бік зменшення (без зміни кількості (обсягу) та якості Послуг);

12.14.5. зміни ціни у зв'язку із зміною ставок податків і зборів пропорційно до змін таких ставок;

12.14.6. зміни встановленого згідно із законодавством органами державної статистики індексу споживчих цін, зміни курсу іноземної валюти, зміни біржових котирувань або показників Platts, регульованих цін (тарифів) і нормативів, які застосовуються в Договорі, у разі встановлення в Договорі порядку зміни ціни;

12.14.7. зміни умов у зв'язку із застосуванням положень частини п'ятої статті 36 Закону України «Про публічні закупівлі».

12.15. Дія цього Договору може продовжуватися на строк, достатній для проведення процедури закупівлі на початку наступного року, в обсязі, що **не перевищує 20 (двадцять) відсотків** суми, визначеної в цьому Договорі, якщо видатки на цю мету затверджено в установленому порядку.

13. ДОДАТКИ ДО ДОГОВОРУ

13.1. Невід'ємними частинами цього Договору є:

13.1.1. Додаток № 1 «Технічне завдання».

13.1.2. Додаток № 2 «Калькуляція витрат».

13.1.3. Додаток № 3 «Акт прийому-передачі результатів проведення державної інвентаризації земель».

14. МІСЦЕЗНАХОДЖЕННЯ, БАНКІВСЬКІ РЕКВІЗИТИ СТОРІН

ЗАМОВНИК:

Головне управління Держгеокадастру у
Запорізькій області

Місцезнаходження: 69095, Україна,
Запорізька область, м. Запоріжжя,
вул. Українська, 50.
р/р UA438201720343110003000090615 в
Державній казначейській службі України,
м. Київ, МФО 820172
Код за ЄДРПОУ 39820689
Неприбуткова організація
Телефон: +380617874524

В.о. начальника



/П.В. Присяжнюк/

2020 р.

ВИКОНАВЕЦЬ:

ТОВ «ПРОМТЕХ ПРОЕКТ ЕНД
СЕРВІС»

Місцезнаходження: 01054, м. Київ,
вулиця Ярославів Вал, 29 «В»

р/р UA693287040000026009054331081
АТ КБ «Приватбанк»,
МФО 328704
Код за ЄДРПОУ 41425139
Свідоцтво платника податку на додану
вартість 1815524500085
Телефон: +380635324535

Директор



/А.М. Євдокименко/

«19» 2020 р.

	<i>Токмак Запорізької області</i>									
1	<i>ділянка 47</i>	ТОВ « ПРОМТЕХ ПРОЕКТ ЕНД СЕРВІС» 41425139	19	1-50	120,0	130,5872	Конфігурація ділянки співпадає із викопіюванням матеріалів лісовпорядкування, але різниця виникла за рахунок помилки обрахування площ матеріалів лісовпорядкування поданих ДП «Бердянський лісгосп».	-	Головний лісничий Завальнюк Наталія Вікторівна, 0992221801	
2	<i>ділянка 48</i>		25	1, 7, 8, 9	23,8	14,8049	Конфігурація ділянки співпадає із викопіюванням матеріалів лісовпорядкування, але різниця виникла за рахунок помилки обрахування площ матеріалів лісовпорядкування поданих ДП «Бердянський лісгосп».	-		
3	<i>ділянка 50</i>		16	1-21	96,0	92,0041	Площа збільшилась за рахунок уточнення кутів повороту меж та конфігурації земельних ділянок і уточнення меж населених пунктів	-		

	<i>Разом</i>				239,8	237,3962				
--	--------------	--	--	--	--------------	-----------------	--	--	--	--

Директор Бердянського лісового (лісомисливського) господарства

(підпис)

(ПІБ)

**Зазначену інформацію підписує і засвідчує печаткою керівник державного підприємства*



УКРАЇНА
ДЕРЖАВНЕ АГЕНСТВО ЛІСОВИХ РЕСУРСІВ УКРАЇНИ
ЗАПОРІЗЬКЕ ОБЛАСНЕ УПРАВЛІННЯ ЛІСОВОГО ТА МИСЛИВСЬКОГО ГОСПОДАРСТВА

**ДЕРЖАВНЕ ПІДПРИЄМСТВО
«БЕРДЯНСЬКЕ ЛІСОВЕ ГОСПОДАРСТВО»**

71154, с. Луначарське
Бердянського району Запорізької області,
вул. Гагаріна, 106
Тел/факс. (06153) 92-7-00, 92-5-47

Код підприємства 05432193
р/р 26005055711803
в ПАТ „ПриватБанк”
МФО 313399
E mail: berdles@ukr.net

ТОВ «ПРОМТЕХ ПРОЕКТ ЕНД
СЕРВІС»

Земельна ділянка, що проектується розташована за межами населених пунктів на території м. Токмак Токмацького району Запорізької області.

Інвентаризація земельної ділянки на території цих рад проводилася відповідно до планшету і кварталів:

- Ділянка № 47 м. Токмак площа 132,0994 га – Токмацьке лісництво, квартал 19, виділ – 1-50, загальною площею 120,0 га;
- Ділянка № 48 м. Токмак площа 14,2862 га – Токмацьке лісництво, квартал 25, виділ 1-6, загальною площею 27,0 га.
- Ділянка № 50 м. Токмак площа 92,1952 га – Токмацьке лісництво, квартал 16, виділ 1-21, загальною площею 96,0 га.



Директор
ДП «Бердянський лісгосп»

С.І. Мілько

Завальнюк Н.В., 92547

ДЕРЖАВНИЙ КОМІТЕТ ЛІСОВОГО ГОСПОДАРСТВА УКРАЇНИ
УКРАЇНСЬКЕ ДЕРЖАВНЕ ПРОЄКТНЕ ЛІСОВПОРЯДНЕ ВИРОБНИЧЕ ОБ'ЄДНАННЯ
ХАРКІВСЬКА ДЕРЖАВНА ЛІСОВПОРЯДНА ЕКСПЕДИЦІЯ

Інв. № 41 Прим. № 2

ПРОЕКТ
організації і розвитку лісового господарства
ДЕРЖАВНОГО ПІДПРИЄМСТВА
"ПРИМОРСЬКЕ ЛІСОВЕ ГОСПОДАРСТВО"

ЗАПОРІЗЬКОГО ОБЛАСНОГО УПРАВЛІННЯ ЛІСОВОГО ТА МИСЛИВСЬКОГО ГОСПОДАРСТВА


ТОЖМАЦЬКЕ ЛІСНИЦТВО

ТАКСАЦІЙНИЙ ОПИС,
ВІДОМОСТІ ПОКВАРТАЛЬНИХ ПІДСУМКІВ



КОЛОРИТНО
ОРИГІНАЛОМ

Начальник лісовпорядної партії
Інженер-таксатор



Т.Д. Костяшкіна
Л.Ю. Ревако

Покотилівка – 2009 рік

ТОКАНСЬКЕ ЛІСНИЦТВО ЗАКАЗНИКИ

№	Характеристика дерева-підлоги	Вік	Висота	Діаметр	Площа	Клас	Діаметр	Висота	Діаметр	№		
1	ОСВІД. ДЕРЕВО НА ОСОБЛИВО ОХОРОНЕНИХ ЧАСТИНАХ ЗАКАЗНИКІВ	1	АКЕ	15	5	4	4	СІЄКІ	0.50	20	0.01	0.01

1 0.3 ОСВІД. ДЕРЕВО НА ОСОБЛИВО ОХОРОНЕНИХ ЧАСТИНАХ ЗАКАЗНИКІВ
10000
1 АКЕ
ЛКВ - вегетативного походження
Заказник місцевого значення, ландшафтний

2 0.5 ОСВІД. ЛІСОВІ КУПЦІ НА ОСОБЛИВО ОХОРОНЕНИХ ЧАСТИНАХ ЗАКАЗНИКІВ
1 СКР
30 7 14 3 4 СІЄКІ 0.70 80 0.04 0.04

3 0.4 САХИВ: ПІМАНІ
Заказник місцевого значення, ландшафтний

4 0.8 ОСВІД. ЛІСОВІ КУПЦІ НА ОСОБЛИВО ОХОРОНЕНИХ ЧАСТИНАХ ЗАКАЗНИКІВ
1 СКР
36 8 12 3 4 СІЄКІ 0.60 90 0.07 0.07
36 12 15
5

5 2.0 ОСВІД. ДЕРЕВО НА ОСОБЛИВО ОХОРОНЕНИХ ЧАСТИНАХ ЗАКАЗНИКІВ
1 ДЗ
47 8 12 3 4 СІЄКІ 0.60 40 0.06 0.06
АВБ 47 5 5
КБ 47 7 8

6 7.5 ОСВІД. ДЕРЕВО НА ОСОБЛИВО ОХОРОНЕНИХ ЧАСТИНАХ ЗАКАЗНИКІВ
1 ДЗ
48 10 15 3 4 СІЄКІ 0.65 60 0.11 0.11

7 5.0 ОСВІД. ДЕРЕВО НА ОСОБЛИВО ОХОРОНЕНИХ ЧАСТИНАХ ЗАКАЗНИКІВ
1 ДЗ
48 11 14 3 4 СІЄКІ 0.60 60 0.21 0.21
АВБ 48 7 7
КБ 48 7 8

8 1.0 ОСВІД. ДЕРЕВО НА ОСОБЛИВО ОХОРОНЕНИХ ЧАСТИНАХ ЗАКАЗНИКІВ
1 СКР
27 6 10 3 4 СІЄКІ 0.40 15
КБ 15 4 4
АВБ 27 5 6

9 1.0 ОСВІД. ДЕРЕВО НА ОСОБЛИВО ОХОРОНЕНИХ ЧАСТИНАХ ЗАКАЗНИКІВ
1 СКР
27 6 10 3 4 СІЄКІ 0.40 15
КБ 15 4 4
АВБ 27 5 6

10 1.0 ОСВІД. ДЕРЕВО НА ОСОБЛИВО ОХОРОНЕНИХ ЧАСТИНАХ ЗАКАЗНИКІВ
1 СКР
27 6 10 3 4 СІЄКІ 0.40 15
КБ 15 4 4
АВБ 27 5 6

ВСР 0.8 кв 8 кв 2019р.

ВІДПОВІДАЛЬНИЙ
ПІДПИСАНО

ВЕРТАКА 21.01.19 2019р.



ТОКАМШКЕ ЛІСНИЦТВО ЗАКАЗНИКИ

№	Характеристика дерева-статів, підросту, підлітка, чаща, совою рослинність і мелісових земель, доцільові відносності	Я. Еле-Вак	Ви-Діа-Іпа	Гру-Іпа	Класифікація	Пов-Іпа	Зонас	Резервація	№
10	2.1 ГРАБІВНА	1	1	1	3	1	1	1	1
11	2.2 ОЗДІ. ЛІСОВІ ЛІСНИКИ НА ОСОБЛИВО ОХОРОНЕНИХ ЧАСТИНАХ ЗАКАЗНИКІВ ЛІСОВИ КУЛЬТУРИ	1	1	1	1	1	1	1	1
12	1.6 ОЗДІ. ЛІСОВІ ЛІСНИКИ НА ОСОБЛИВО ОХОРОНЕНИХ ЧАСТИНАХ ЗАКАЗНИКІВ ЛІСОВИ КУЛЬТУРИ	1	1	1	1	1	1	1	1
13	1.7 ОЗДІ. ЛІСОВІ ЛІСНИКИ НА ОСОБЛИВО ОХОРОНЕНИХ ЧАСТИНАХ ЗАКАЗНИКІВ ЛІСОВИ КУЛЬТУРИ	1	1	1	1	1	1	1	1
14	1.5 ОЗДІ. ЛІСОВІ ЛІСНИКИ НА ОСОБЛИВО ОХОРОНЕНИХ ЧАСТИНАХ ЗАКАЗНИКІВ ЛІСОВИ КУЛЬТУРИ	1	1	1	1	1	1	1	1
15	2.3 ОЗДІ. ЛІСОВІ ЛІСНИКИ НА ОСОБЛИВО ОХОРОНЕНИХ ЧАСТИНАХ ЗАКАЗНИКІВ ЛІСОВИ КУЛЬТУРИ	1	1	1	1	1	1	1	1

СТВОРЕННЯ ЛІСОВИХ КУЛЬТУР РТК 26

AK 2013 р. 2. та 1. 2013 р. 2.

10 2.1 ГРАБІВНА СКР
Загиблі лісові культури, рік створення - 2002, причина загибелі - висихання
Заказник місцевого значення, ландшафтний

11 2.2 ОЗДІ. ЛІСОВІ ЛІСНИКИ НА ОСОБЛИВО ОХОРОНЕНИХ ЧАСТИНАХ ЗАКАЗНИКІВ ЛІСОВИ КУЛЬТУРИ
1 АКБ 8 3 2 3 3 ліски 0.70 10 0.02 0.02

12 1.6 ОЗДІ. ЛІСОВІ ЛІСНИКИ НА ОСОБЛИВО ОХОРОНЕНИХ ЧАСТИНАХ ЗАКАЗНИКІВ ЛІСОВИ КУЛЬТУРИ
1 СКР 30 8 16 3 3 ліски 0.60 90 0.14 0.14

13 1.7 ОЗДІ. ЛІСОВІ ЛІСНИКИ НА ОСОБЛИВО ОХОРОНЕНИХ ЧАСТИНАХ ЗАКАЗНИКІВ ЛІСОВИ КУЛЬТУРИ
1 СКР 30 8 14 3 3 ліски 0.60 60 0.10 0.08

14 1.5 ОЗДІ. ЛІСОВІ ЛІСНИКИ НА ОСОБЛИВО ОХОРОНЕНИХ ЧАСТИНАХ ЗАКАЗНИКІВ ЛІСОВИ КУЛЬТУРИ
1 СКР 30 8 14 3 3 ліски 0.60 60 0.10 0.08

15 2.3 ОЗДІ. ЛІСОВІ ЛІСНИКИ НА ОСОБЛИВО ОХОРОНЕНИХ ЧАСТИНАХ ЗАКАЗНИКІВ ЛІСОВИ КУЛЬТУРИ
1 СКР 30 8 16 3 3 ліски 0.60 90 0.14 0.14

BCP 2.32 23.5 2010 P

МАРІЯНОВА САБИРАНА
ПІДПИСА



18 13
19 1
20 1
21 0
22 2
23 1
24 1
25 0

ТОРГОВЕ ЛІСНИЦТВО ЗАКАЗНИКІВ

№	Урочище/клас лісу	Висота	Вік	Вид	Група	Клас	Висота	Вік	Вид	Запас	Лісовий	№
18	Урочище "Сухава", лісовий клас ІІІ	29	Б	В	3	СІЄКІ	0.50	30	0.39	0.11	0.12	0.12
19	Урочище "Сухава", лісовий клас ІІІ	29	Б	В	3	СІЄКІ	0.50	30	0.39	0.11	0.12	0.12
20	Урочище "Сухава", лісовий клас ІІІ	29	Б	В	3	СІЄКІ	0.50	30	0.39	0.11	0.12	0.12

Лісовий клас ІІІ, висота 29 м, вік 30 років, вид СІЄКІ, запас 0.39, лісовий вид 0.11, лісовий вид 0.12, лісовий вид 0.12.

Лісовий клас ІІІ, висота 29 м, вік 30 років, вид СІЄКІ, запас 0.39, лісовий вид 0.11, лісовий вид 0.12, лісовий вид 0.12.

Лісовий клас ІІІ, висота 29 м, вік 30 років, вид СІЄКІ, запас 0.39, лісовий вид 0.11, лісовий вид 0.12, лісовий вид 0.12.

Лісовий клас ІІІ, висота 29 м, вік 30 років, вид СІЄКІ, запас 0.39, лісовий вид 0.11, лісовий вид 0.12, лісовий вид 0.12.

Лісовий клас ІІІ, висота 29 м, вік 30 років, вид СІЄКІ, запас 0.39, лісовий вид 0.11, лісовий вид 0.12, лісовий вид 0.12.

Лісовий клас ІІІ, висота 29 м, вік 30 років, вид СІЄКІ, запас 0.39, лісовий вид 0.11, лісовий вид 0.12, лісовий вид 0.12.

Лісовий клас ІІІ, висота 29 м, вік 30 років, вид СІЄКІ, запас 0.39, лісовий вид 0.11, лісовий вид 0.12, лісовий вид 0.12.

Висота 29 м, вік 30 років, вид СІЄКІ, запас 0.39, лісовий вид 0.11, лісовий вид 0.12, лісовий вид 0.12.

Висота 29 м, вік 30 років, вид СІЄКІ, запас 0.39, лісовий вид 0.11, лісовий вид 0.12, лісовий вид 0.12.

Висота 29 м, вік 30 років, вид СІЄКІ, запас 0.39, лісовий вид 0.11, лісовий вид 0.12, лісовий вид 0.12.



Handwritten signature or initials.

ТОПОГРАФИЧЕСКОЕ ЗАКАЗНИКИ

Вид	Характеристика	Дерево	Куст	Раст.	См.	Трав.	Грунт	Классиф.	Площадь	Запас	Значение	Сред. возраст			
25	2.5	ОСБД. ЛІСОВІ ЛІЯНИКИ НА ОСОБЛИВО ОХОРОНЕНИХ ЧАСТИНАХ ЗАКАЗНИКІВ ЛІСОВИ КУЛЬТУРИ	1	ДЗ	48	17	22	4	2	ДЗКД	0.60	130	0.33	0.33	50
		Підлісок СКП, КДТ, зростає 0.40													
		Земляний місцевого значення, ландшафтний													
27	0.7	ОСБД. ЛІСОВІ ЛІЯНИКИ НА ОСОБЛИВО ОХОРОНЕНИХ ЧАСТИНАХ ЗАКАЗНИКІВ ЛІСОВИ КУЛЬТУРИ	1	КДТ	15	5	4	3	4	ДЗКД	0.80	20	0.01	0.01	0.01
		Куст - вегетативного походження													
		Рослинок дерева ЛОЗД							5						
		Земляний місцевого значення, ландшафтний													
26	2.0	ОСБД. ЛІСОВІ ЛІЯНИКИ НА ОСОБЛИВО ОХОРОНЕНИХ ЧАСТИНАХ ЗАКАЗНИКІВ ЛІСОВИ КУЛЬТУРИ	1	ДЗ	48	17	22	4	2	ДЗКД	0.70	160	0.33	0.33	40
		Підлісок КДТ, зростає 0.30													
		Склад деревини комірчастий, Пошира назроста і вікострічна, Земляний місцевого значення, ландшафтний. Біологічне джерело постілля													
29	0.8	ГАЛКОВІ ЛІСОВІ ЛІЯНИКИ НА ОСОБЛИВО ОХОРОНЕНИХ ЧАСТИНАХ ЗАКАЗНИКІВ ЛІСОВИ КУЛЬТУРИ	1	ДЗ	48	17	22	4	2	ДЗКД	0.70	130	0.33	0.33	20
		Земляний місцевого значення, ландшафтний													
30	1.8	ОСБД. ЛІСОВІ ЛІЯНИКИ НА ОСОБЛИВО ОХОРОНЕНИХ ЧАСТИНАХ ЗАКАЗНИКІВ ЛІСОВИ КУЛЬТУРИ	1	ДЗ	28	16	16	4	4	ДЗКД	0.70	25	0.02	0.02	2
		Підлісок КДТ, зростає 0.20													
		Земляний місцевого значення, ландшафтний													
31	2.5	ЯГОДНИЙ ЛІСОВИ ЛІЯНИКИ НА ОСОБЛИВО ОХОРОНЕНИХ ЧАСТИНАХ ЗАКАЗНИКІВ ЛІСОВИ КУЛЬТУРИ	1	ДЗ	48	17	22	4	2	ДЗКД	0.70	130	0.33	0.33	20
		Земляний місцевого значення, ландшафтний													
32	0.5	ОСБД. ЛІСОВІ ЛІЯНИКИ НА ОСОБЛИВО ОХОРОНЕНИХ ЧАСТИНАХ ЗАКАЗНИКІВ ЛІСОВИ КУЛЬТУРИ	1	КДТ	30	5	1	3	4	ДЗКД	0.70	25	0.02	0.02	2
		Підлісок КДТ, зростає 0.20													
		Земляний місцевого значення, ландшафтний													
33	2.5	ПІЛІСОВІ ЛІСОВІ ЛІЯНИКИ НА ОСОБЛИВО ОХОРОНЕНИХ ЧАСТИНАХ ЗАКАЗНИКІВ ЛІСОВИ КУЛЬТУРИ	1	ДЗ	48	17	22	4	2	ДЗКД	0.70	130	0.33	0.33	20
		Земляний місцевого значення, ландшафтний													
35	1.7	ОСБД. ЛІСОВІ ЛІЯНИКИ НА ОСОБЛИВО ОХОРОНЕНИХ ЧАСТИНАХ ЗАКАЗНИКІВ ЛІСОВИ КУЛЬТУРИ	1	КДТ	30	5	1	3	4	ДЗКД	0.70	25	0.02	0.02	2
		Підлісок КДТ, зростає 0.20													
		Земляний місцевого значення, ландшафтний													

БСР 21.07.81
20158

БСР 21.07.81
20158

АК 2009 0.8 кв 1009

БСР 21.07.81
20158

МК 21.07.81
20158



ТОКАШКЕ ЛІСНИЦТВО ЗАКАЗНИКИ

№ п/п	Характеристика дерева-підсти, стовб, підросту, під-доща, гілля, не вкритих лі-совою рослинністю і надісових земель, до-даткові відомості	Класифікаційні ознаки	Група	Класифікаційні ознаки	Зона	Земельні ділянки	Відомості	Відомості	Відомості	Відомості
-------	--	-----------------------	-------	-----------------------	------	------------------	-----------	-----------	-----------	-----------

Заказник місцевого значення, ландшафтний

36 0,7 м.д. ЛІСОВІ ДІЛЯНКИ НА ОСОБЛИВО ОХОРОНЕНИХ ЧАСТИНАХ ЗАКАЗНИКІВ ЛІСОВОЇ КУЛЬТУРИ 1 м.д. 10 4 4 ДІЛЯКА 0,60 3м 0,02 0,02

Заказник місцевого значення, ландшафтний

37 2,7 м.д. ЛІСОВІ ДІЛЯНКИ НА ОСОБЛИВО ОХОРОНЕНИХ ЧАСТИНАХ ЗАКАЗНИКІВ ЛІСОВОЇ КУЛЬТУРИ 1 м.д. 24 5 6 3 4 СІЄКА 0,55 40 0,11 0,11

Заказник місцевого значення, ландшафтний, Повнога насадження меріноміліна

38 0,5 м.д. ЛІСОВІ ДІЛЯНКИ НА ОСОБЛИВО ОХОРОНЕНИХ ЧАСТИНАХ ЗАКАЗНИКІВ ЛІСОВОЇ КУЛЬТУРИ 1 м.д. 24 5 6 3 4 СІЄКА 0,01 00 0,01

Заказник місцевого значення, ландшафтний

39 1,4 м.д. ЛІСОВІ ДІЛЯНКИ НА ОСОБЛИВО ОХОРОНЕНИХ ЧАСТИНАХ ЗАКАЗНИКІВ ЛІСОВОЇ КУЛЬТУРИ 1 м.д. 24 5 6 3 4 СІЄКА 0,01 00 0,01

Заказник місцевого значення, ландшафтний

40 1,4 м.д. ЛІСОВІ ДІЛЯНКИ НА ОСОБЛИВО ОХОРОНЕНИХ ЧАСТИНАХ ЗАКАЗНИКІВ ЛІСОВОЇ КУЛЬТУРИ 1 м.д. 24 5 6 3 4 СІЄКА 0,02 10 0,02 0,02

Заказник місцевого значення, ландшафтний

41 1,4 м.д. ЛІСОВІ ДІЛЯНКИ НА ОСОБЛИВО ОХОРОНЕНИХ ЧАСТИНАХ ЗАКАЗНИКІВ ЛІСОВОЇ КУЛЬТУРИ 1 м.д. 24 5 6 3 4 СІЄКА 0,01 10 0,01 0,01

Заказник місцевого значення, ландшафтний

42 1,4 м.д. ЛІСОВІ ДІЛЯНКИ НА ОСОБЛИВО ОХОРОНЕНИХ ЧАСТИНАХ ЗАКАЗНИКІВ ЛІСОВОЇ КУЛЬТУРИ 1 м.д. 24 5 6 3 4 СІЄКА 0,01 10 0,01 0,01

Заказник місцевого значення, ландшафтний

43 1,4 м.д. ЛІСОВІ ДІЛЯНКИ НА ОСОБЛИВО ОХОРОНЕНИХ ЧАСТИНАХ ЗАКАЗНИКІВ ЛІСОВОЇ КУЛЬТУРИ 1 м.д. 24 5 6 3 4 СІЄКА 0,19 10 0,19 0,19

Заказник місцевого значення, ландшафтний

44 1,4 м.д. ЛІСОВІ ДІЛЯНКИ НА ОСОБЛИВО ОХОРОНЕНИХ ЧАСТИНАХ ЗАКАЗНИКІВ ЛІСОВОЇ КУЛЬТУРИ 1 м.д. 24 5 6 3 4 СІЄКА 0,02 5 0,02 0,02

Заказник місцевого значення, ландшафтний

45 1,4 м.д. ЛІСОВІ ДІЛЯНКИ НА ОСОБЛИВО ОХОРОНЕНИХ ЧАСТИНАХ ЗАКАЗНИКІВ ЛІСОВОЇ КУЛЬТУРИ 1 м.д. 24 5 6 3 4 СІЄКА 0,10 30 0,10 0,10

Заказник місцевого значення, ландшафтний

46 1,4 м.д. ЛІСОВІ ДІЛЯНКИ НА ОСОБЛИВО ОХОРОНЕНИХ ЧАСТИНАХ ЗАКАЗНИКІВ ЛІСОВОЇ КУЛЬТУРИ 1 м.д. 24 5 6 3 4 СІЄКА 0,27 40 0,27 0,27

Заказник місцевого значення, ландшафтний

47 1,4 м.д. ЛІСОВІ ДІЛЯНКИ НА ОСОБЛИВО ОХОРОНЕНИХ ЧАСТИНАХ ЗАКАЗНИКІВ ЛІСОВОЇ КУЛЬТУРИ 1 м.д. 24 5 6 3 4 СІЄКА 0,03 10 0,03 0,03



СРС 0,5 м.д. 10.03.2010р.
МК 2012 0,5 м.д. 10 Сеп.
МК 2013р 1,4 м.д. 09-11-11-01-11
Смис. 2013р 1,4 м.д.

ВЕР 3,0 га 12.03.2015р
ВЕР 2,1 га 50 м.д. 2015р

ГОСДАРСЬКЕ ЛІСНИЦТВО ЗАКАЗНИКІ

Вид лісу	Характеристика дерева-підлога, ліску, не вкрити лісовиди	Вік, висота, діаметр, площа, площа, не вкрити лісовиди	Група лісового користування	Повна назва лісового користування	Запас деревини	Відсоток	Відсоток
----------	--	--	-----------------------------	-----------------------------------	----------------	----------	----------

Заказник місцевого значення, ландшафтний. Лісогосподарська ділянка постійна

45 1 0 ЯР

Схил південної експозиції, 10 градусів
Берег річки - ВОДНА ЛІНІЯ, СЛАБОЗРАТІ
Заказник місцевого значення, ландшафтний

46 9 5 ОВІТ. ЛІСОДІЛЯНКА НА ОСОБЛИВО ОХОРОНЕНИХ ЧАСТИНАХ ЗАКАЗНИКІ
ЛІСОВИ КУЛЬТУРИ 1 ДЗ 48 12 14 4 3 ДІЛКІ 0.70 85 0.81 0.73 20
ВІСІВКА ЯСЛ 48 8
ЛІСОВИ КУЛЬТУРИ 1 ВЗН 28 10 14 6 2 СІЄДІ 0.45 40 0.03 0.03 10

47 0 0 ЛІСОВИ ДІЛЯНКА НА ОСОБЛИВО ОХОРОНЕНИХ ЧАСТИНАХ ЗАКАЗНИКІ
ЛІСОВИ КУЛЬТУРИ 1 ВЗН 28 10 14 6 2 СІЄДІ 0.45 40 0.03 0.03 10
ЛІСОВИ КУЛЬТУРИ 1 ВЗН 28 10 14 6 2 СІЄДІ 0.45 40 0.03 0.03 10

48 0 0 ЛІСОВИ ДІЛЯНКА НА ОСОБЛИВО ОХОРОНЕНИХ ЧАСТИНАХ ЗАКАЗНИКІ
ЛІСОВИ КУЛЬТУРИ 1 ВЗН 28 10 14 6 2 СІЄДІ 0.45 40 0.03 0.03 10

49 1 0 ПЕРИФЕРІА ЛОГОТА
Вік - 6 м, протяжність - 2.8 км. Сторона заповідної, категорія - 5
Заповідного користування

50 0 0 ПЕРИФЕРІА КВАРТАМЕНА
Лісок - 2 м, протяжність - 0.6 км. Сторона заповідної
Розом по лісостану 140.0

Всего 2 на 58 м²
2015 р



ІДНО З ОРІГІНАЛОМ

ТОКАШКЕ ЛІСНИЦЕВО ІСІВ У МЕЖАХ НАСЕЛЕНИХ ПУНКТИВ

Вид	Характеристика дорощу	Якщо	Вис.	Вік	Діа-метр	Гру-	Клас	Тип	Пов-	Занас	Дереви	С		
Пло-	станів, надрощу, на-	Якщо	Вис.	Вік	Діа-метр	Гру-	Клас	Тип	Пов-	Занас	Дереви	С		
ща,	ліску, на вухтих лі-	рімент	ро-	со-	метр,	ві-	мі-	су	та	на	на	на		
ви-	совою	рощи	квіт	та,	сх	ку	го-	(ПД)	І	га,	І	І		
ліш	менісових	мощь,	до	с	н	гу	гу	І	І	куб.	м	І		
	дощові	важності								І	І	І		
1	11.5	ЛІСОВІ КУЛЬТУРИ	1	13	28	9	14	3	3	СІЄКІ	0.60	40	0.46	0.18
		4ЛЗСЕКРЕМЛІНГ-ВЗДІАН	СКР	28	7	16								0.14
			КЛГ	28	8	10								0.09
			ВЗ	28	6	5								0.05
		ПІЛІСОК СВК.КТ. зінкнутість 0.20												
		Рекреаційна характеристика: ЗАКРИТІ ПРОСТОРИ-ДЕРЕВСТАКИ ВЕРТИКАЛЬНОЇ ЗІМКНУТОСТІ,												
		3 КЛАС ЕСТЕТИЧНОЇ ОЦІНКИ, 1 КЛАС ПІХОДИМОЇ ДОСТУПНОСТІ, розрідана олішка - ВИСОКА,												
		3 КЛАС СТІЙКОСТІ, 3 СТАДІЯ ДИТРЕСІІ												
		Марковича-Ліщина												
2	0.3	ЛІСОВІ КУЛЬТУРИ	1	14	28	16	20	6	4	СІЄКІ	0.50	120	0.04	0.04
		10ПН												
		Рекреаційна характеристика: НАЛІВІВІКРИТІ ПРОСТОРИ з ПІХОДИМОЮ РОЗМІШЕННЯМ ДЕРЕЗ,												
		3 КЛАС ЕСТЕТИЧНОЇ ОЦІНКИ, 1 КЛАС ПІХОДИМОЇ ДОСТУПНОСТІ, розрідана олішка - СЕРЕДНЯ,												
		3 КЛАС СТІЙКОСТІ, 3 СТАДІЯ ДИТРЕСІІ												
		Вср озта 5.1.8 2014р												
3	1.2	ЛІСОВІ КУЛЬТУРИ	1	СКР	28	4	6	3	7	СІЄКІ	0.40	10	0.01	0.01
		10СКР												
		Рекреаційна характеристика: НАЛІВІВІКРИТІ ПРОСТОРИ з ПІХОДИМОЮ РОЗМІШЕННЯМ ДЕРЕЗ,												
		3 КЛАС ЕСТЕТИЧНОЇ ОЦІНКИ, 3 КЛАС ПІХОДИМОЇ ДОСТУПНОСТІ, розрідана олішка - ВИСОКА,												
		4 КЛАС СТІЙКОСТІ, 3 СТАДІЯ ДИТРЕСІІ												
4	9.5	РАЙОНА	СКР											
		Землі лісової культури, рік створення - 2002, призначення: ВИСОКА												
		Рекреаційна характеристика: ВІКРИТІ ПРОСТОРИ БЕЗ ДЕРЕЗ, 3 КЛАС ЕСТЕТИЧНОЇ ОЦІНКИ												
		3 КЛАС ЕСТЕТИЧНОЇ ОЦІНКИ, 3 КЛАС ПІХОДИМОЇ ДОСТУПНОСТІ, розрідана олішка - ВИСОКА,												
		4 КЛАС СТІЙКОСТІ, 3 СТАДІЯ ДИТРЕСІІ												
5	0.8	ІНШІ НЕЛІСОВІ КУЛЬТУРИ												
		Рекреаційна характеристика: НЕВІКРИТІ ПРОСТОРИ БЕЗ ДЕРЕЗ, 3 КЛАС ЕСТЕТИЧНОЇ ОЦІНКИ												
6	3.7	МІСЦЕ ВІКРОЧИВ	СКР											
		Рекреаційна характеристика: ВІКРИТІ ПРОСТОРИ БЕЗ ДЕРЕЗ, 1 КЛАС ЕСТЕТИЧНОЇ ОЦІНКИ,												
		3 КЛАС ПІХОДИМОЇ ДОСТУПНОСТІ, наявність вартих уламків ДАМ ЖТОК, розрідана олішка - ВИСОКА,												
		2 КЛАС СТІЙКОСТІ, 1 СТАДІЯ ДИТРЕСІІ												
		Разом по кварталу												
		27.0												



ГОСПОДАРСЬКЕ ЛІСНИЦТВО ЗАКАЗНИКИ

№	Характеристика дорозово-лісової діляки	Висота	Вік	Площа	Група	Клас	Висота	Залишок	№		
1	1.4 СБЛ. ЛІСОВИ ДІЛЯНКИ НА ОСОБЛИВО ОХОРОНЕНИХ ЧАСТИНАХ ЗАКАЗНИКІВ ЛІСОВИ КУЛЬТУРИ І СБЗ	4	4	4	В	5А	СІСКИ	0.50	0	0.01	1
	100ХЗ										
	КОЛИНОКІ ДЕРЕВА 10ХГ										
	Залишок місцевого значення, ландшафтний								5	0.01	
2	1.7 СБЛ. ЛІСОВИ ДІЛЯНКИ НА ОСОБЛИВО ОХОРОНЕНИХ ЧАСТИНАХ ЗАКАЗНИКІВ ЛІСОВИ КУЛЬТУРИ І СБЗ	4	12	16	4	3	ДІЛКИ	0.70	90	0.15	30
	100Х-ГХГ										
	Залишок місцевого значення, ландшафтний										
3	1.8 СБЛ. ЛІСОВИ ДІЛЯНКИ НА ОСОБЛИВО ОХОРОНЕНИХ ЧАСТИНАХ ЗАКАЗНИКІВ ЛІСОВИ КУЛЬТУРИ І СБЗ	4	12	14	4	3	ДІЛКИ	0.70	90	0.55	20
	100ХЗ										
	Залишок місцевого значення, ландшафтний										
4	1.9 СБЛ. ЛІСОВИ ДІЛЯНКИ НА ОСОБЛИВО ОХОРОНЕНИХ ЧАСТИНАХ ЗАКАЗНИКІВ ЛІСОВИ КУЛЬТУРИ І СБЗ	4	4	4	4	2	СІСКИ	0.50	10	0.02	0.02
	100ХЗ										
	Залишок місцевого значення, ландшафтний										
5	1.4 СБЛ. ЛІСОВИ ДІЛЯНКИ НА ОСОБЛИВО ОХОРОНЕНИХ ЧАСТИНАХ ЗАКАЗНИКІВ ЛІСОВИ КУЛЬТУРИ І СБЗ	4	6	12	6	5	СІСКИ	0.40	30	0.05	2
	100ХГ										
	Залишок місцевого значення, ландшафтний										
6	1.4 СБЛ. ЛІСОВИ ДІЛЯНКИ НА ОСОБЛИВО ОХОРОНЕНИХ ЧАСТИНАХ ЗАКАЗНИКІВ ЛІСОВИ КУЛЬТУРИ І СБЗ	4	11	16	4	3	ДІЛКИ	0.50	90	0.17	30
	100ХГ										
	Залишок місцевого значення, ландшафтний										
7	1.4 СБЛ. ЛІСОВИ ДІЛЯНКИ НА ОСОБЛИВО ОХОРОНЕНИХ ЧАСТИНАХ ЗАКАЗНИКІВ ЛІСОВИ КУЛЬТУРИ І СБЗ	4	11	16	5	4	ДІЛКИ	0.70	75	1.01	30
	100ХЗ										
	Залишок місцевого значення, ландшафтний										
8	1.4 СБЛ. ЛІСОВИ ДІЛЯНКИ НА ОСОБЛИВО ОХОРОНЕНИХ ЧАСТИНАХ ЗАКАЗНИКІВ ЛІСОВИ КУЛЬТУРИ І СБЗ	4	4	4	4	4	ДІЛКИ	0.60	60	0.42	10
	100ХЗ										
	Залишок місцевого значення, ландшафтний										



ТОРЖАНСЬКЕ ЛІСНИЦТВО ЗАКАЗНИКІВ

Вид	Місц.	Характеристика лісового масиву	Відстань від селища	Висота насадження	Вид породи	Висота насадження	Висота насадження	Висота насадження	Висота насадження	Висота насадження	Висота насадження	Висота насадження
Ліс	Ліс	Ліс	Ліс	Ліс	Ліс	Ліс	Ліс	Ліс	Ліс	Ліс	Ліс	Ліс

Висота насадження 0.50

Заказник місцевого значення, ландшафтний, Повнога насадження нерівнини

20 0.6 СМД. ЛІСОВІ ДІЛЯНКИ НА ОСОБЛИВО ОХОРОНЕНИХ ЧАСТИНАХ ЗАКАЗНИКІВ

КВАНТИТАТ	ВІДСТАНЬ	ВИСОТА НАСАДЖЕННЯ	ВІС	ВІС	ВІС	ВІС	ВІС	ВІС	ВІС	ВІС	ВІС	ВІС
1	28	6	6	6	6	6	6	6	6	6	6	6

РІД АХЕ, ДЗ ВЗД - вегетативного походження
ЛІСОВІ КУЛЬТУРИ

Висота насадження 0.20

Заказник місцевого значення, ландшафтний

21 1.3 СМД. ЛІСОВІ ДІЛЯНКИ НА ОСОБЛИВО ОХОРОНЕНИХ ЧАСТИНАХ ЗАКАЗНИКІВ

КВАНТИТАТ	ВІДСТАНЬ	ВИСОТА НАСАДЖЕННЯ	ВІС	ВІС	ВІС	ВІС	ВІС	ВІС	ВІС	ВІС	ВІС	ВІС
1	13	3	2	3	4	5	6	7	8	9	10	11

ЛІСОВІ КУЛЬТУРИ

Висота насадження 1.996

Заказник місцевого значення, ландшафтний, Повнога насадження нерівнини, Заказник місцевого значення, ландшафтний

22 0.6 СМД. ЛІСОВІ ДІЛЯНКИ НА ОСОБЛИВО ОХОРОНЕНИХ ЧАСТИНАХ ЗАКАЗНИКІВ

КВАНТИТАТ	ВІДСТАНЬ	ВИСОТА НАСАДЖЕННЯ	ВІС	ВІС	ВІС	ВІС	ВІС	ВІС	ВІС	ВІС	ВІС	ВІС
1	13	3	2	3	4	5	6	7	8	9	10	11

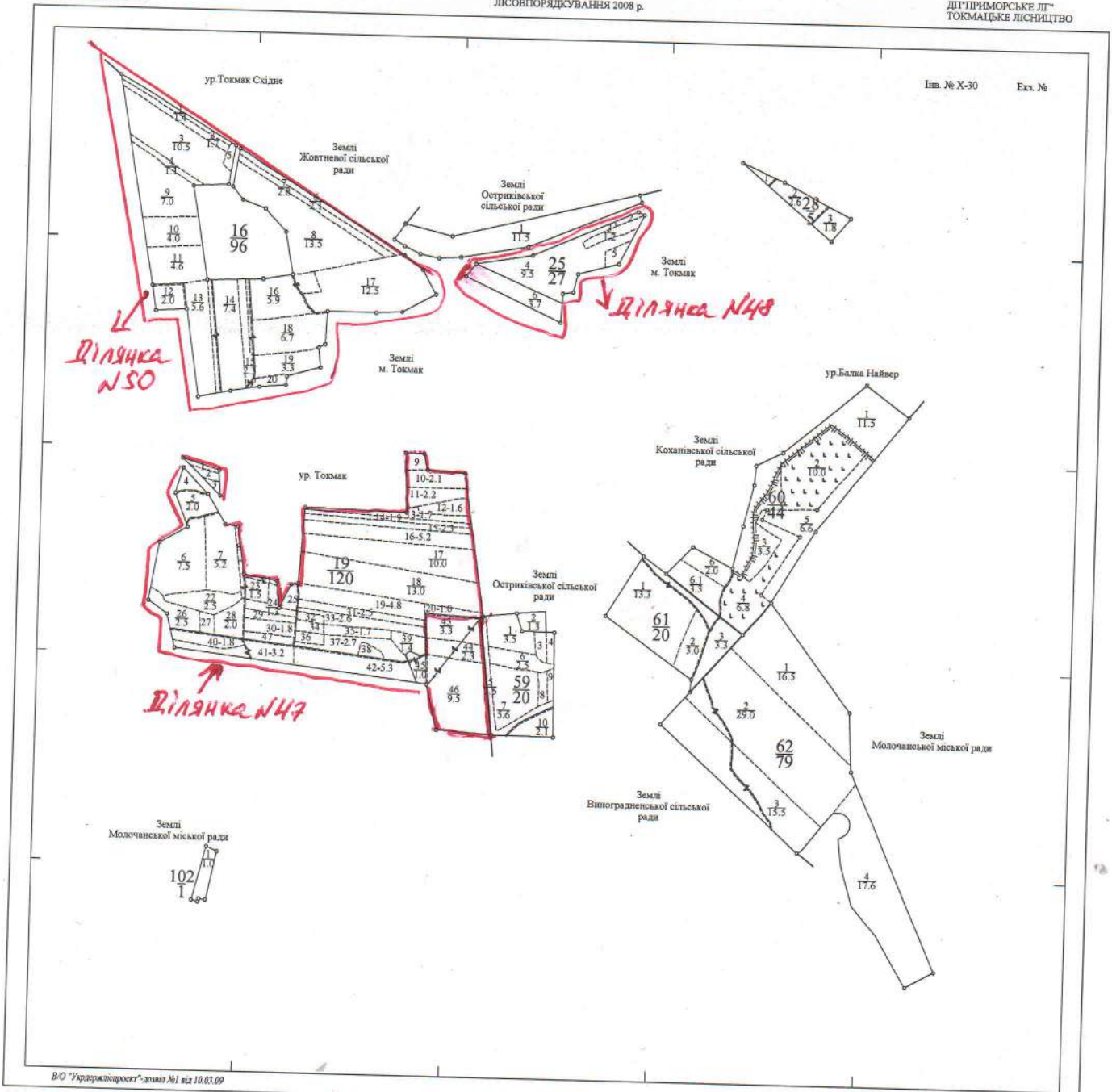
ЛІСОВІ КУЛЬТУРИ

Висота насадження 0.01

Заказник місцевого значення, ландшафтний



Jafey



Додаток до

Технічної документації із землеустрою
щодо інвентаризації несорформованих земельних ділянок
державної власності та земельних ділянок державної
власності відомості про які відсутні у Державному
земельному кадастрі в межах населених пунктів на
території м. Токомак Запорізької обл., S-237, 3962ea.

ВИКОПИВАННЯ з кадастрової карти (плану)

Умовні позначення:

- межі адміністративно-територіальних одиниць
- межі зон та кварталів
- межі земельної ділянки
- межі земельної ділянки
- межі кордону України
- обмеження
- режимоутворюючий об'єкт
- адміністративно-територіальна одиниця



Масштаб 1:17062

Номер вкопювання з кадастрової карти (плану):

НВ-2306529472019

Дата формування

07.11.2019

Надано на заяву (запит)

Головне Управління Держгеокадастру у Запорізькій області

07.11.2019, ЗВ-2306715352019

Державний кадастровий реєстратор



О. П. Кошель, Відділ у м. Токмак Міжрайонного управління у Токмацькому районі та м. Токмак Головного управління Держгеокадастру у Запорізькій області

Інформація щодо земельної ділянки, яка розташована в межах 2311000000:01:028, що надається Державним кадастровим реєстратором і територіальним органом нижчого рівня територіальному органу

Чи не перебуває земельна ділянка в користуванні (власності) третіх осіб	так		
Цільове призначення земельної ділянки	09.01 Для ведення лісового господарства і пов'язаних з ним послуг		
Чи реалізовувала особа право на безоплатну приватизацію земельної ділянки за вказаним цільовим призначенням	ні		
Орієнтовна площа земельної ділянки	132.0994 Га		
Дані згідно форми 6-зем (графа, рядок)	22,88		
Чи відноситься земельна ділянка до	земель сільськогосподарського призначення	ні	
	земель рекреаційного призначення	ні	
	земель лісового фонду	так	
	земель лісгосподарського призначення	так	
	земель природно-заповідного та іншого природоохоронного призначення	ні	
	земель оздоровчого фонду	ні	
	земель історико-культурного призначення	ні	
	земель промисловості, транспорту, зв'язку, енергетики, оборони та іншого призначення (конкретизувати)	ні	
	земель водного фонду	ні	
	охоронних зон	земель санітарної охорони	ні
		санітарно-захисних зон	ні
		зон особливого режиму використання земель	ні
		водоохоронних зон	ні
	особливо цінних земель	ні	
земель резервного фонду	ні		
не витребуваних паїв	ні		
Форма власності на землю	Державна власність		
Наявність на земельній ділянці деревної та чагарникової рослинності	так		
Обмеження, обтяження встановлені на земельну ділянку (конкретизувати в разі наявності)	0		
Відповідність місця розташування земельної ділянки вимогам законів, прийнятих відповідно до них нормативно-правових актів, містобудівній документації, схемам землеустрою і техніко-економічних обґрунтувань використання та охорони земель адміністративно-територіальних одиниць, проектів землеустрою щодо впорядкування територій	так		
Наявність умов передбачених частинами 2 та 3 статті 134 Земельного кодексу України	так		
Відповідність вимогам раціональної організації території	ні		
Чи має особа набувати право постійного користування	ні		
Наявність на земельній ділянці об'єктів нерухомого майна, (відомості про правовстановлюючі документи в разі наявності)	відомості відсутні		

Керівник управління (відділу)
Держгеокадастру


(підпис)


(Прізвище, ініціали)



Державний кадастровий реєстратор

(підпис)

О. П. Кошель

(Прізвище, ініціали)



ВИКОПЮВАННЯ з кадастрової карти (плану)

Умовні позначення:

- межі адміністративно-територіальних одиниць
- межі зон та кварталів
- межі земельної ділянки
- межі земельної ділянки

- межі кордону України
- обмеження
- режимоутворюючий об'єкт
- адміністративно-територіальна одиниця



Масштаб 1:17062

Номер викопіювання з кадастрової карти (плану):

НВ-2306529482019

Дата формування

07.11.2019

Надано на заяву (запит)

Головне Управління Держгеокадастру
у Запорізькій області

07.11.2019, ЗВ-2306715362019

Державний кадастровий реєстратор



О. П. Кошель, Відділ у м. Токмак
Міжрайонного управління у
Токмацькому районі та м. Токмак
Головного управління Держгеокадастру
у Запорізькій області

**Інформація щодо земельної ділянки, яка розташована в межах 2311000000:01:017, що надається
Державним кадастровим реєстратором і територіальним органом нижчого рівня територіальному органу**

Чи не перебуває земельна ділянка в користуванні (власності) третіх осіб	так		
Цільове призначення земельної ділянки	09.01 Для ведення лісового господарства і пов'язаних з ним послуг		
Чи реалізовувала особа право на безоплатну приватизацію земельної ділянки за вказаним цільовим призначенням	ні		
Орієнтовна площа земельної ділянки	14.2862 Га		
Дані згідно форми 6-зем (графа, рядок)	22,88		
Чи відноситься земельна ділянка до	земель сільськогосподарського призначення	ні	
	земель рекреаційного призначення	ні	
	земель лісового фонду	так	
	земель лісогосподарського призначення	так	
	земель природно-заповідного та іншого природоохоронного призначення	ні	
	земель оздоровчого фонду	ні	
	земель історико-культурного призначення	ні	
	земель промисловості, транспорту, зв'язку, енергетики, оборони та іншого призначення (конкретизувати)	ні	
	земель водного фонду	ні	
	охоронних зон	земель санітарної охорони	ні
		санітарно-захисних зон	ні
		зон особливого режиму використання земель	ні
		водоохоронних зон	ні
	особливо цінних земель	ні	
земель резервного фонду	ні		
не витребуваних паїв	ні		
Форма власності на землю	Державна власність		
Наявність на земельній ділянці деревної та чагарникової рослинності	так		
Обмеження, обтяження встановлені на земельну ділянку (конкретизувати в разі наявності)	0		
Відповідність місця розташування земельної ділянки вимогам законів, прийнятих відповідно до них нормативно-правових актів, містобудівній документації, схемам землеустрою і техніко-економічних обґрунтувань використання та охорони земель адміністративно-територіальних одиниць, проектів землеустрою щодо впорядкування територій	так		
Наявність умов передбачених частинами 2 та 3 статті 134 Земельного кодексу України	так		
Відповідність вимогам раціональної організації території	ні		
Чи має особа набувати право постійного користування	ні		
Наявність на земельній ділянці об'єктів нерухомого майна, (відомості про правовстановлюючі документи в разі наявності)	відомості відсутні		

Керівник управління (відділу)
Держгеокадастру

(підпис)

(Прізвище, ініціали)

М. П.

Державний кадастровий реєстратор



(підпис)

О. П. Кошель

(Прізвище, ініціали)

ВИКОПЮВАННЯ з кадастрової карти (плану)

Умовні позначення:

- межі адміністративно-територіальних одиниць
- межі зон та кварталів
- межі земельної ділянки
- межі земельної ділянки
- межі кордону України
- обмеження
- режимоутворюючий об'єкт
- адміністративно-територіальна одиниця



Масштаб 1:17062

Номер вкопювання з кадастрової карти (плану):

НВ-2306529512019

Дата формування

07.11.2019

Надано на заяву (запит)

Головне Управління Держгеокадастру у Запорізькій області

07.11.2019, ЗВ-2306715372019

Державний кадастровий реєстратор


О. П. Кошель, Відділ у м. Токмак Міжрайонного управління у Токмацькому районі та м. Токмак Головного управління Держгеокадастру у Запорізькій області



Інформація щодо земельної ділянки, яка розташована в межах 2311000000:01:005, що надається Державним кадастровим реєстратором і територіальним органом нижчого рівня територіальному органу

Чи не перебуває земельна ділянка в користуванні (власності) третіх осіб	так
Цільове призначення земельної ділянки	09.01 Для ведення лісового господарства і пов'язаних з ним послуг
Чи реалізовувала особа право на безоплатну приватизацію земельної ділянки за вказаним цільовим призначенням	ні
Орієнтовна площа земельної ділянки	92.1952 Га
Дані згідно форми 6-зем (графа, рядок)	22,88
Чи відноситься земельна ділянка до	
земель сільськогосподарського призначення	ні
земель рекреаційного призначення	ні
земель лісового фонду	так
земель лісогосподарського призначення	так
земель природно-заповідного та іншого природоохоронного призначення	ні
земель оздоровчого фонду	ні
земель історико-культурного призначення	ні
земель промисловості, транспорту, зв'язку, енергетики, оборони та іншого призначення (конкретизувати)	ні
земель водного фонду	ні
охоронних зон	
земель санітарної охорони	ні
санітарно-захисних зон	ні
зон особливого режиму використання земель	ні
водоохоронних зон	ні
особливо цінних земель	ні
земель резервного фонду	ні
не витребуваних паїв	ні
Форма власності на землю	Державна власність
Наявність на земельній ділянці деревної та чагарникової рослинності	так
Обмеження, обтяження встановлені на земельну ділянку (конкретизувати в разі наявності)	0
Відповідність місця розташування земельної ділянки вимогам законів, прийнятих відповідно до них нормативно-правових актів, містобудівній документації, схемам землеустрою і техніко-економічних обґрунтувань використання та охорони земель адміністративно-територіальних одиниць, проектів землеустрою щодо впорядкування територій	так
Наявність умов передбачених частинами 2 та 3 статті 134 Земельного кодексу України	так
Відповідність вимогам раціональної організації території	ні
Чи має особа набувати право постійного користування	ні
Наявність на земельній ділянці об'єктів нерухомого майна, (відомості про правовстановлюючі документи в разі наявності)	відомості відсутні

Керівник управління (відділу)
Держгеокадастру


(підпис)


(Прізвище, ініціали)



Державний кадастровий реєстратор

(підпис)

О. П. Кошель
(Прізвище, ініціали)



ДОГОВІР ОРЕНДИ ОБЛАДНАННЯ № 5

м. Київ

30 січня 2020 року

Товариство з обмеженою відповідальністю «ПРОМТЕХ ПРОЕКТ ЕНД СЕРВІС», код ЄДРПОУ 41425139 в особі директора Євдокименко А.М., що діє на підставі Статуту товариства, надалі іменується «*ОРЕНДАР*», з однієї сторони, та

Товариство з обмеженою відповідальністю «ВЕКТОРСТАРТ», код ЄДРПОУ 42765178 в особі директора Оксюк А.А., що діє на підставі Статуту, з іншої сторони, надалі іменується «*ОРЕНДОДАВЕЦЬ*», разом іменуються «*СТОРОНИ*», уклали даний Договір про наступне:

1. ПРЕДМЕТ ДОГОВОРУ

1.1. *ОРЕНДОДАВЕЦЬ* надає, а *ОРЕНДАР* приймає в строкове платне використання наступне рухоме майно (надалі - **Об'єкт оренди**), що належить *ОРЕНДОДАВЦЮ* на праві власності або на іншому законному праві використання:

1.1.1. Найменування обладнання:

№ п/п	Найменування	Заводський номер	Кількість, шт.
1.	Приймач GPS Hiper	14370	1
2.	Приймач GPS Hiper	14717	1
3.	Приймач GPS GRS-1N	10133	1

1.1.2. Вартість об'єкта оренди виражається в національній валюті України.

1.1.3. Стан об'єкта оренди на момент передачі в оренду: без зовнішніх і внутрішніх дефектів, придатне до використання в господарській діяльності *ОРЕНДАРЯ*.

1.1.4. Особливі ознаки об'єкта оренди, за наявності, визначаються в актах приймання-передавання обладнання.

1.1.5. На об'єкт оренди не встановлено обмеження (обтяження) і інші права третіх осіб. Передача в оренду об'єкта оренди не є підставою для зупинення або зміни обмежень (обтяжень) і інших прав третіх осіб на об'єкт оренди.

1.2. За цим Договором *ОРЕНДОДАВЕЦЬ* передає, а *ОРЕНДАР* приймає об'єкт оренди, виключно як цілісний програмно-апаратний комплекс в захисному корпусі.

2. ЦІЛІ ТА УМОВИ ВИКОРИСТАННЯ ОБ'ЄКТА ОРЕНДИ

2.1. Об'єкт оренди передається в оренду для використання його в господарській діяльності *ОРЕНДАРЯ*. Об'єкт оренди використовується *ОРЕНДАРЕМ* згідно з нормами і технічними умовами експлуатації, що наведені в технічному паспорті об'єкта оренди.

3. СТРОК ДІЇ ДОГОВОРУ

3.1. Договір набуває чинності з моменту його підписання Сторонами та діє до 31.12.2020 року включно.

3.2. Після завершення строку дії цього Договору *ОРЕНДАР* має переважне право поновлення його на новий термін.

3.3. Строк оренди може бути зменшений виключно за взаємною згодою *СТОРИН*.

4. ЦІНА ДОГОВОРУ

4.1. Розмір орендної плати за 1 (один) комплект обладнання становить 1000 грн. за 1 (один) день користування обладнанням.

4.2. Орендна плата виплачується *ОРЕНДАРЕМ* щомісячно в безготівковій формі на розрахунковий рахунок *ОРЕНДОДАВЦЯ* не пізніше 20 числа кожного місяця.

4.3. Розрахунок розміру орендної плати здійснюється без урахування індексів інфляції

5. ПОРЯДОК ПЕРЕДАЧІ ОБЛАДНЕННЯ

5.1. Передача майна в оренду здійснюється відповідними фахівцями *СТОРИН* за актом приймання-передачі.

5.2. Об'єкт оренди вважається переданим *ОРЕНДОДАВЦЕМ* та прийнятим *ОРЕНДАРЕМ* з моменту підписання *СТОРОНАМИ* акту приймання-передачі обладнання.

6. ПРАВА ТА ОБОВ'ЯЗКИ СТОРИН

6.1. Обов'язки *ОРЕНДАРЯ*:

6.1.1. Використовувати майно, що орендується, згідно з його цільовим призначенням у відповідності з п.2 цього Договору оренди обладнання.

6.1.2. Своєчасно здійснювати орендні платежі.

6.2. Права *ОРЕНДАРЯ*:

6.2.1. Передавати об'єкт оренди у суборенду, згідно з його цільовим призначенням.

6.3. Обов'язки *ОРЕНДОДАВЦЯ*:

6.3.1. Ознайомити *ОРЕНДАРЯ* з правилами технічної експлуатації об'єкта оренди, та за необхідністю спрямувати свого фахівця для проведення відповідного інструктажу на місці експлуатації.

6.3.2. Надати інформаційне і консультаційне сприяння *ОРЕНДАРЮ* відносно порядку правильної експлуатації об'єкта оренди.

6.3.3. Надати *ОРЕНДАРЮ* копії відповідних договорів оренди нежитлових приміщень, в яких розташовано обладнання, що є об'єктом оренди відповідно до даного Договору.

6.3.4. Витрати по орендній платі за розміщення об'єктів оренди, (у тому числі витрати за спожиту електроенергію) та послугам зв'язку, *ОРЕНДОДАВЕЦЬ* несе самостійно, від свого імені, без вимоги їх додаткового відшкодування від *ОРЕНДАРЯ*.

6.3.5. У випадку зміни місця розташування об'єкту оренди, *ОРЕНДОДАВЕЦЬ* зобов'язаний попередити у письмовій формі *ОРЕНДАРЯ* не пізніше ніж за 10 днів до такої зміни.

6.3.6. Повідомляти *ОРЕНДАРЯ* про будь-які дії чи події, які відомі *ОРЕНДОДАВЦЮ* або настання яких *ОРЕНДОДАВЕЦЬ* може передбачити та які перешкоджатимуть та/або унеможливають використання *ОРЕНДАРЕМ* об'єктів оренди, не пізніше ніж за 10 днів до дати настання таких подій або не пізніше ніж через 10, якщо такі дії та/або події було неможливо передбачити.

6.4. Права *ОРЕНДОДАВЦЯ*:

6.4.1. Здійснити перевірку порядку використання *ОРЕНДАРЕМ* майна, що орендується, у відповідності до умов цього Договору оренди обладнання.

7. СТРАХУВАННЯ ОБ'ЄКТА ОРЕНДИ

7.1. Ризик випадкового знищення або ушкодження об'єкта оренди або його частини несе *ОРЕНДОДАВЕЦЬ*.

7.2. У відповідності до цього Договору оренди об'єкт оренди не підлягає страхуванню на весь період оренди.

7.3. Страхування об'єкту оренди на власний розсуд здійснює *ОРЕНДОДАВЕЦЬ*.

8. ПОРЯДОК ПОВЕРНЕННЯ ОБЛАДНЕННЯ

8.1. Після закінчення строку дії цього Договору *ОРЕНДАР* зобов'язаний протягом 15 днів повернути орендоване майно *ОРЕНДОДАВЦЮ* разом з тарою, упакуванням та технічною документацією (комплектно) за актом передачі.

8.2. Повернення орендованого майна здійснюється у присутності спеціалістів Сторін шляхом укладання та підписання акту прийому-передачі обладнання.

9. ВІДПОВІДАЛЬНІСТЬ СТОРИН

9.1. *ОРЕНДАР* несе наступну відповідальність за даним Договором оренди обладнання:

9.1.1. У випадку прострочення повернення орендованого майна – пеня в розмірі 0,01% від вартості майна за кожний день прострочення.

9.1.2. У випадку прострочення зі сплатою орендних платежів – пеня в розмірі 0,1% від суми боргу за кожний день прострочення, але не більше подвійної облікової ставки НБУ, що діяла на момент виникнення прострочення.

9.2. **ОРЕНДОДАВЕЦЬ** несе наступну відповідальність за даним Договором оренди обладнання:

9.2.1. У випадку прострочення з передачі **ОРЕНДАРЮ** обладнання - пеня в розмірі 0,01% від його договірної вартості за кожний день прострочення.

10. ІНШІ УМОВИ ДОГОВОРУ

10.1. Договір оренди обладнання вступає в силу з моменту його підписання Сторонами та діє до моменту повного виконання Сторонами своїх обов'язків за цим Договором.

10.2. Умови цього договору оренди обладнання можуть бути змінені тільки за взаємною згодою Сторін з обов'язковим складанням додаткової угоди.

10.3. Дострокове розірвання Договору можливо виключно за взаємною письмовою згодою Сторін, якщо інше не встановлено Договором або законодавством України.

10.4. Всі суперечки, пов'язані з цим Договором оренди обладнання вирішуються шляхом переговорів між Сторонами. Якщо спір не може бути вирішений шляхом переговорів, він вирішується в судовому порядку.

10.5. Цей Договір укладено в двох автентичних екземплярах, по одному для кожної із Сторін.

10.6. Після підписання цього Договору оренди обладнання всі попередні переговори за ним, переписка, попередні домовленості і протоколи про наміри з питань, так чи інакше пов'язаних з цим Договором оренди обладнання, втрачають юридичну силу.

10.7. Додатки до цього Договору оренди обладнання є його невід'ємною частиною.

11. МІСЦЕЗНАХОДЖЕННЯ ТА РЕКВІЗИТИ СТОРІН

ОРЕНДАР:

Товариство з обмеженою відповідальністю
«ПРОМТЕХ ПРОЕКТ ЕНД СЕРВІС»

код ЄДРПОУ 41425139

Адреса: 01054, місто Київ,
вулиця Ярославів Вал, будинок 29 В



А.М. Євдокименко

ОРЕНДОДАВЕЦЬ:

Товариство з обмеженою відповідальністю
«ВЕКТОРСТАРТ»

код ЄДРПОУ 42765178

Адреса: 53001, Дніпропетровська область,
Криворізький район, село Глеюватка,
вулиця Горького, будинок 26



А.А. Оксюк

АКТ
приймання-передачі
до Договору оренди обладнання
№ 5 від 30 січня 2020 року

м. Київ

30 січня 2020 року

Товариство з обмеженою відповідальністю «ПРОМТЕХ ПРОЕКТ ЕНД СЕРВІС», код ЄДРПОУ 41425139 в особі директора Євдокименко А.М., що діє на підставі Статуту товариства, надалі іменується «ОРЕНДАР», з однієї сторони, та

Товариство з обмеженою відповідальністю «ВЕКТОРСТАРТ», код ЄДРПОУ 42765178 в особі директора Оксюк А.А., що діє на підставі Статуту, з іншої сторони, надалі іменується «ОРЕНДОДАВЕЦЬ», разом іменуються «СТОРОНИ», склали цей акт приймання-передачі про наступне:

1. Орендодавець передав, а Орендар прийняв у користування обладнання, а саме:

№ п/п	Найменування	Заводський номер	Кількість, шт.
1.	Приймач GPS Hiper	14370	1
2.	Приймач GPS Hiper	14717	1
3.	Приймач GPS GRS-1N	10133	1

2. Сторони підтверджують робочий та справний технічний стан обладнання, зазначеного в пункті 1 цього Акту.
3. Орендар підтверджує, що ознайомлений з правилами технічної експлуатації обладнання, зазначеного в пункті 1 цього Акту.
4. Цей акт складений українською мовою у 2 (двох) автентичних примірниках, які мають однакову юридичну силу, по одному примірнику для кожного із Сторін.

ОРЕНДАР:

Товариство з обмеженою відповідальністю
«ПРОМТЕХ ПРОЕКТ ЕНД СЕРВІС»

код ЄДРПОУ 41425139

Адреса: 01054, місто Київ,
вулиця Ярославів Вал, будинок 29 В



А.М. Євдокименко

ОРЕНДОДАВЕЦЬ:

Товариство з обмеженою відповідальністю
«ВЕКТОРСТАРТ»

код ЄДРПОУ 42765178

Адреса: 53001, Дніпропетровська область,
Криворізький район, село Глеюватка,
вулиця Горького, будинок 26



А.А. Оксюк

АКТ
приймання-передачі
до Договору оренди обладнання
№ 5 від 30 січня 2020 року

м. Київ

30 січня 2020 року

Товариство з обмеженою відповідальністю «ПРОМТЕХ ПРОЕКТ ЕНД СЕРВІС», код ЄДРПОУ 41425139 в особі директора Євдокименко А.М., що діє на підставі Статуту товариства, надалі іменується «ОРЕНДАР», з однієї сторони, та

Товариство з обмеженою відповідальністю «ВЕКТОРСТАРТ», код ЄДРПОУ 42765178 в особі директора Оксюк А.А., що діє на підставі Статуту, з іншої сторони, надалі іменується «ОРЕНДОДАВЕЦЬ», разом іменуються «СТОРОНИ», склали цей акт приймання-передачі про наступне:

1. Орендодавець передав, а Орендар прийняв у користування обладнання, а саме:

№ п/п	Найменування	Заводський номер	Кількість, шт.
1.	Приймач GPS Hiper	14370	1
2.	Приймач GPS Hiper	14717	1
3.	Приймач GPS GRS-1N	10133	1

2. Сторони підтверджують робочий та справний технічний стан обладнання, зазначеного в пункті 1 цього Акту.
3. Орендар підтверджує, що ознайомлений з правилами технічної експлуатації обладнання, зазначеного в пункті 1 цього Акту.
4. Цей акт складений українською мовою у 2 (двох) автентичних примірниках, які мають однакову юридичну силу, по одному примірнику для кожного із Сторін.

<p>ОРЕНДАР: Товариство з обмеженою відповідальністю «ПРОМТЕХ ПРОЕКТ ЕНД СЕРВІС»</p> <p>код ЄДРПОУ 41425139</p> <p>Адреса: 01054, місто Київ, вулиця Ярославів Вал, будинок 29 В</p> <p> Директор А.М. Євдокименко</p>	<p>ОРЕНДОДАВЕЦЬ: Товариство з обмеженою відповідальністю «ВЕКТОРСТАРТ»</p> <p>код ЄДРПОУ 42765178</p> <p>Адреса: 53001, Дніпропетровська область, Криворізький район, село Глеюватка, вулиця Горького, будинок 26</p> <p> Директор А.А. Оксюк</p>
---	--



МІНІСТЕРСТВО РОЗВИТКУ ЕКОНОМІКИ ТОРГІВЛІ ТА СІЛЬСЬКОГО ГОСПОДАРСТВА

Національний науковий центр "Інститут метрології"

(ННЦ "Інститут метрології")

61002, Харків, вул. Мироносицька, 42

Свідоцтво про уповноваження № П-18-2019 від 26.04.2019

СВІДОЦТВО

про перевірку законодавчо регульованого засобу вимірювальної техніки

№ 617

Чинне до "11" лютого 2021 р.

Назва та умовне позначення Тахеометр електронний ES-107

Зав. № НА 0992

Виробник фірма "Торсон", Японія

За результатами перевірки встановлено, що засіб вимірювальної техніки (далі – ЗВТ)

відповідає вимогам інструкція на тахеометр ES-107

(назва нормативно-правового акта, що містить вимоги

до метрологічних характеристик і значення метрологічних характеристик

(клас точності, похибки, діапазон вимірювання), особливості застосування ЗВТ)

Додаток: на _____ стор. у _____ прим.

Персонал, який виконував
роботи з перевірки



(підпис)

В. В. Солдатов

(ініціали, прізвище)

Місце відбитка
повірочного тавра

"13" 02 2020 р.



Результати повірки (протокол № 58 від 11.02.2020 р.) тахеометра електронного ES-107,
Зав. № НА 0992.

Назва метрологічної характеристики (МХ)	Одержане значення МХ
Довірчі границі абсолютної похибки вимірювання вертикального кута в діапазоні $\pm 45^\circ$ при довірчій ймовірності $p = 0,95$	$\pm 7''$
Довірчі границі абсолютної похибки вимірювання горизонтального кута в діапазоні від 0° до 360° при довірчій ймовірності $p = 0,95$	$\pm 7''$
Довірчі границі абсолютної похибки вимірювання відстаней до 4000 м на одну призму при довірчій ймовірності $p = 0,95$	$\pm(2 + 2 \times 10^{-6}L)$ мм
Довірчі границі абсолютної похибки вимірювання відстаней до 500 м без призми при довірчій ймовірності $p = 0,95$	$\pm(3 + 2 \times 10^{-6}L)$ мм

Де L – відстань, що вимірюється в мм.

Персонал, який виконував
роботи з повірки


(підпис)

В. В. Солдатов
(ініціали, прізвище)

Місце відбитка
повірочного тавра





МІНІСТЕРСТВО РОЗВИТКУ ЕКОНОМІКИ ТОРГІВЛІ ТА СІЛЬСЬКОГО ГОСПОДАРСТВА

Національний науковий центр "Інститут метрології"

(ННЦ "Інститут метрології")

61002, Харків, вул. Мироносицька, 42

Свідоцтво про уповноваження № П-18-2019 від 26.04.2019

СВІДОЦТВО

про перевірку законодавчо регульованого засобу вимірювальної техніки

№ 618

Чинне до "11" лютого 2021 р.

Назва та умовне позначення Тахеометр електронний GTS-255N

Зав. № 6V3141

Виробник фірма "TOPCON", Японія.

За результатами перевірки встановлено, що засіб вимірювальної техніки (далі – ЗВТ)
відповідає вимогам інструкція на тахеометр GTS-255N

(назва нормативно-правового акта, що містить вимоги

до метрологічних характеристик і значення метрологічних характеристик

(клас точності, похибки, діапазон вимірювання), особливості застосування ЗВТ)

Додаток: на _____ стор. у _____ прим.

Персонал, який виконував
роботи з перевірки

(підпис)

В.В. Солдатов

(ініціали, прізвище)

Місце відбитка
повірного тавра

"13" 02 2020 р.



Результати повірки (протокол № 58 від 11.02.2020 р.) тахеометра електронного GTS-255N, № 6V3141.

Назва метрологічної характеристики (МХ)	Одержане значення МХ
Довірчі границі абсолютної похибки вимірювання вертикального кута в діапазоні $\pm 45^\circ$ при довірчій ймовірності $p = 0,95$	$\pm 5''$
Довірчі границі абсолютної похибки вимірювання горизонтального кута в діапазоні від 0° до 360° при довірчій ймовірності $p = 0,95$	$\pm 5''$
Довірчі границі абсолютної похибки вимірювання відстаней до 2300 м на одну призму при довірчій ймовірності $p = 0,95$	$\pm(2 + 2 \times 10^{-6}L)$ мм

Де L – відстань, що вимірюється в мм.

Персонал, який виконував
роботи з повірки

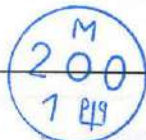


(підпис)

В.В. Солдатов

(ініціали, прізвище)

Місце відбитка
повірочного тавра





МІНІСТЕРСТВО РОЗВИТКУ ЕКОНОМІКИ, ТОРГІВЛІ ТА СІЛЬСЬКОГО ГОСПОДАРСТВА

Національний науковий центр "Інститут метрології"

(ННЦ "Інститут метрології")

61002, Харків, вул. Мироносицька, 42

Свідоцтво про уповноваження № П-18-2019 від 26.04.2019

СВІДОЦТВО

про перевірку законодавчо регульованого засобу вимірювальної техніки

№ 619

Чинне до "11" лютого 2021 р.

Назва та умовне позначення Приймач GPS HiPer+

базовий приймач GPS GX1230 GG, № 471121 Зав. № 14717

Виробник фірма "TOPCON POSITIONING SYSTEMS", США

За результатами перевірки встановлено, що засіб вимірювальної техніки (далі – ЗВТ)

відповідає вимогам інструкції по експлуатації приймача HiPer+


(назва нормативно-правового акта, що містить вимоги

до метрологічних характеристик і значення метрологічних характеристик

(клас точності, похибки, діапазон вимірювання), особливості застосування ЗВТ)

Додаток: на _____ стор. у _____ прим.

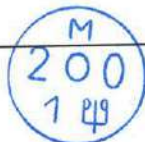
Персонал, який виконував
роботи з перевірки


(підпис)

В. В. Солдатов
(ініціали, прізвище)

Місце відбитка
повірочного тавра

"13" 04 2020р.



Результати повірки (протокол № 58 від 11.02.2020 р.) приймача GPS HiPer+, Зав. № 14717.

Назва метрологічної характеристики (МХ)	Одержане значення МХ
Довірчі границі абсолютної похибки вимірювання відстаней у статистиці в плані до 20 км при довірчій ймовірності $p = 0,95$	$\pm (3 + 1,0 \times 10^{-6}L)$ мм

Де L – відстань, що вимірюється в мм.

Персонал, який виконував
роботи з повірки


(підпис)

В. В. Солдатов
(ініціали, прізвище)

Місце відбитка
повірочного тавра





МІНІСТЕРСТВО РОЗВИТКУ ЕКОНОМІКИ, ТОРГІВЛІ ТА СІЛЬСЬКОГО ГОСПОДАРСТВА

Національний науковий центр "Інститут метрології"

(ННЦ "Інститут метрології")

61002, Харків, вул. Мироносицька, 42

Свідоцтво про уповноваження № П-18-2019 від 26.04.2019

СВІДОЦТВО

про повірку законодавчо регульованого засобу вимірювальної техніки

№ 620

Чинне до "11" лютого 2021 р.

Назва та умовне позначення Приймач GPS HiPer+

базовий приймач GPS GX1230 GG. № 471121 Зав. № 14370

Виробник фірма "TOPCON POSITIONING SYSTEMS", США

За результатами повірки встановлено, що засіб вимірювальної техніки (далі – ЗВТ)

відповідає вимогам інструкції по експлуатації приймача HiPer+

(назва нормативно-правового акта, що містить вимоги

до метрологічних характеристик і значення метрологічних характеристик

(клас точності, похибки, діапазон вимірювання), особливості застосування ЗВТ)

Додаток: на _____ стор. у _____ прим.

Персонал, який виконував

роботи з повірки

(підпис)

В. В. Солдатов

(ініціали, прізвище)

Місце відбитка

повірочного тавра



"13" 02 2020р.

Результати повірки (протокол № 58 від 11.02.2020 р.) приймача GPS HiPer+ ,
Зав. № 14370.

Назва метрологічної характеристики (МХ)	Одержане значення МХ
Довірчі границі абсолютної похибки вимірювання відстаней у статичі в плані до 50 км при довірчій ймовірності $p = 0,95$	$\pm (3 + 1,0 \times 10^{-6}L)$ мм

Де L – відстань, що вимірюється в мм.

Персонал, який виконував
роботи з повірки



(підпис)

В. В. Солдатов

(ініціали, прізвище)

Місце відбитка
повірочного тавра





МІНІСТЕРСТВО РОЗВИТКУ ЕКОНОМІКИ, ТОРГІВЛІ ТА СІЛЬСЬКОГО ГОСПОДАРСТВА

Національний науковий центр "Інститут метрології"

(ННЦ "Інститут метрології")

61002, Харків, вул. Мירוносицька, 42

Свідоцтво про уповноваження № П-18-2019 від 26.04.2019

СВІДОЦТВО.

про перевірку законодавчо регульованого засобу вимірювальної техніки

№ 621

Чинне до "11" лютого 2021 р.

Назва та умовне позначення Приймач GPS GRS-1N

базовий приймач GPS GX1230 GG, № 471121 № 10133

Виробник фірма «Торсон», Японія

За результатами перевірки встановлено, що засіб вимірювальної техніки (далі – ЗВТ) відповідає вимогам настанови на приймач GPS GRS-1N


(назва нормативно-правового акта, що містить вимоги

до метрологічних характеристик і значення метрологічних характеристик

(клас точності, похибки, діапазон вимірювання), особливості застосування ЗВТ)

Додаток: на _____ стор. у _____ прим.

Персонал, який виконував
роботи з перевірки



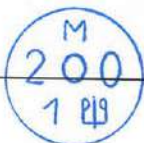
(підпис)

В.В. Солдатов

(ініціали, прізвище)

Місце відбитка
повірочного тавра

"13" 02 2020 р.




Handwritten signature

Результати повірки (протокол № 58 від 11.02.2020 р.) приймача GPS GRS-1N зав. № 10133.

Назва метрологічної характеристики (МХ)	Одержане значення МХ
Довірчі границі абсолютної похибки вимірювання відстаней у статиці в плані до 50 км при довірчій ймовірності $p = 0,95$	$\pm (3 + 0,5 \times 10^{-6}L)$ мм
границі абсолютної похибки вимірювання відстаней у статиці по висоті до 50 км при довірчій ймовірності $p = 0,95$	$\pm (5 + 0,5 \times 10^{-6}L)$ мм

Де L – відстань, що вимірюється в мм.

Персонал, який виконував
роботи з повірки


(підпис)

В.В. Солдатов
(ініціали, прізвище)

Місце відбитка
повірочного тавра



ЗВІТ
по виконанню GNSS-зйомки

Загальні відомості.

Роботи по визначенню координат земельних(ої) ділянок(и) на території Запорізької області виконувались - GPS HiPer GX1230GG (тип приймача) 471121 (серійний номер) з використанням мережі референціальних GNSS-станцій.

В якості координатної основи при виконанні робіт із землеустрою було використано послуги мережі постійно діючих референціальних GNSS-станцій компанії TNT TPI Network, сертифікованої в установленому порядку. GNSS-приймачі, розміщені на базових станціях мережі, сертифіковані в установленому порядку і мають метрологічні атестати. Положення базових станцій визначені в системах координат УСК-2000 та СК-63 і мають жорсткі зв'язки з пунктами УПМ ГНСС. GNSS-приймач, яким виконувались вимірювання, сертифікований в установленому порядку. В результаті спостережень максимальне значення СКП не перевищувало 0,3, що задовольняє вимогам точності виконуваних робіт.

Опис технології виконання спостережень.

Спостереження виконувались в режимі реального часу (RTK) з використанням референційної GNSS-станції.

Доступ до серверу мережі здійснювався через мобільний інтернет-зв'язок по стандарту GSM/GPRS. Оператор послуг мобільного зв'язку: ПрАТ «Київстар» (назва оператора). Інтернет-адреса серверу мережі: net.tnt-tri.com:2101. Поправки від мережі передаються у стандартизованому форматі RTCM v3.x (формат повідомлення, версія).

Для формування коригувальних поправок застосована технологія мережевого RTK Master Auxiliary Corrections (MAX), що має відкритий алгоритм і прийнята комітетом RTCM 104 як стандарт для GNSS-мереж. Технологія передбачає формування поправок в режимі реального часу одночасно від кількох базових станцій, одна з яких - головна (Master), а інші - допоміжні (Auxiliary). Головна та допоміжні станції визначаються автоматично, в залежності від положення приймача.

Перевірка диференційного поля координатних поправок, які задаються мережами ГНСС.

Контроль диференційного поля координатних поправок використаної RTK-мережі TNT TPI Network здійснювався на трьох пунктах ДГМ наведених в таблиці, координати яких отримані в Науково-дослідному інституті геодезії і картографії (Адміністратор банку геодезичних даних).

№	Назва	Координати пунктів ДГМ, м(із Банку геодезичних даних СК-63)		Координати пунктів ДГМ, м (виміряні)	
		X	Y	X	Y
1	L360610000 Вільний	5 285 210.316	5 324 499.676	5 285 210.321	5 324 499.677
2	L361210200 Федорівка	5 194 894.399	5 281 660.847	5 194 894.402	5 281 660.843
3	L370721600 Могила Гостра	5 206 512.230	5 378 994.228	5 206 512.235	5 378 994.230

№	Назва	Координати пунктів ДГМ, м(із Банку геодезичних даних УСК-200)		Координати пунктів ДГМ, м (виміряні)	
		X	Y	X	Y
1	L360610000 Вільний	5 294 388.746	287 031.200	5 498 780.983	269 587.782
2	L361210200 Федорівка	5 204 348.370	243 613.140	5 479 816.551	298 147.527
3	L370721600 Могила Гостра	5 215 344.939	341 017.341	5 506 802.835	315 491.738

Розбіжність у значеннях координат контрольних пунктів не перевищує 0,3 м, що відповідає п. 8 Порядку використання Державної геодезичної референційної системи координат УСК-2000 при здійсненні робіт із землеустрою», затвердженого наказом Міністерства аграрної політики та продовольства України №509 від 02.12.2016р.

Додатки

1. Схема Державної геодезичної мережі.

Сертифікований інженер-геодезист



Комар Д.О.



ДЕРЖАВНА СЛУЖБА УКРАЇНИ З ПИТАНЬ ГЕОДЕЗІЇ, КАРТОГРАФІЇ ТА КАДАСТРУ
НАУКОВО-ДОСЛІДНИЙ ІНСТИТУТ ГЕОДЕЗІЇ І КАРТОГРАФІЇ (ДП "НДІГК")

вул. Велика Васильківська, 69, Київ, 03150, Україна
тел. (044) 287 0684, 287 3685, факс (044) 287 4252, E-mail: info@gki.com.ua, www.gki.com.ua
р/р UA443226690000026000300823065 АТ «ОЩАДБАНК», код ЄДРПОУ 24102001

АДМІНІСТРАТОР БАНКУ ГЕОДЕЗИЧНИХ ДАНИХ

Наказ Держземагентства України №3 від 10.01.2014 року

ВИПИСКА

**координат та висот пунктів ДГМ із Банку геодезичних даних
(видана 17 липня 2020 р., термін дії 1 рік)**

Рахунок - № К3192 від 17.07.2020

Замовник - ТОВ "ПРОМТЕХ ПРОЕКТ ЕНД СЕРВІС"

Система координат - СК-63 (Район X; 5 зона, проекція Гаусса-Крюгера)

Система висот - Балтійська 1977 р.

№ з/п	Індекс з БГД	Назва пункту	Клас пункту	Координати, м		Висота над рівнем моря, м	Клас нівелювання
				x	y		
1	L360610000	Вільний	1	5 285 210.316	5 324 499.676	148.90	GPS нів.
2	L361210200	Федорівка	1	5 194 894.399	5 281 660.847	80.47	GPS нів.
3	L370721600	Могила Гостра	1	5 206 512.230	5 378 994.228	165.991	IV

Список склав:

Список перевірів:

Заступник директора:



Уварова О. В.

Березюк В. М.

Заєць І. М.



ДЕРЖАВНА СЛУЖБА УКРАЇНИ З ПИТАНЬ ГЕОДЕЗІЇ, КАРТОГРАФІЇ ТА КАДАСТРУ
НАУКОВО-ДОСЛІДНИЙ ІНСТИТУТ ГЕОДЕЗІЇ І КАРТОГРАФІЇ (ДП "НДІГК")

вул. Велика Васильківська, 69, Київ, 03150, Україна
тел. (044) 287 0684, 287 3685, факс (044) 287 4252, E-mail: info@gki.com.ua, www.gki.com.ua
р/р UA443226690000026000300823065 АТ «ОЩАДБАНК», код ЄДРПОУ 24102001

АДМІНІСТРАТОР БАНКУ ГЕОДЕЗИЧНИХ ДАНИХ

Наказ Держземагентства України №3 від 10.01.2014 року

ВИПИСКА

**координат та висот пунктів ДГМ із Банку геодезичних даних
(видана 17 липня 2020 р., термін дії 1 рік)**

Рахунок - № К3192 від 17.07.2020

Замовник - ТОВ "ПРОМТЕХ ПРОЕКТ ЕНД СЕРВІС"

Система координат - UA_UCS_2000/LCS_23 (місцева система координат Запорізької області - УСК - 2000)

Система висот - Балтійська 1977 р.

№ з/п	Індекс з БГД	Назва пункту	Клас пункту	Координати, м		Висота над рівнем моря, м	Клас нівелювання
				x	y		
1	L360610000	Вільний	1	5 294 388.746	287 031.200	148.90	GPS нів.
2	L361210200	Федорівка	1	5 204 348.370	243 613.140	80.47	GPS нів.
3	L370721600	Могила Гостра	1	5 215 344.939	341 017.341	165.991	IV

Список склав:

Список перевірів:

Заступник директора:



Уварова О. В.

Березюк В. М.

Заєць І. М.

Схема Державної геодезичної мережі

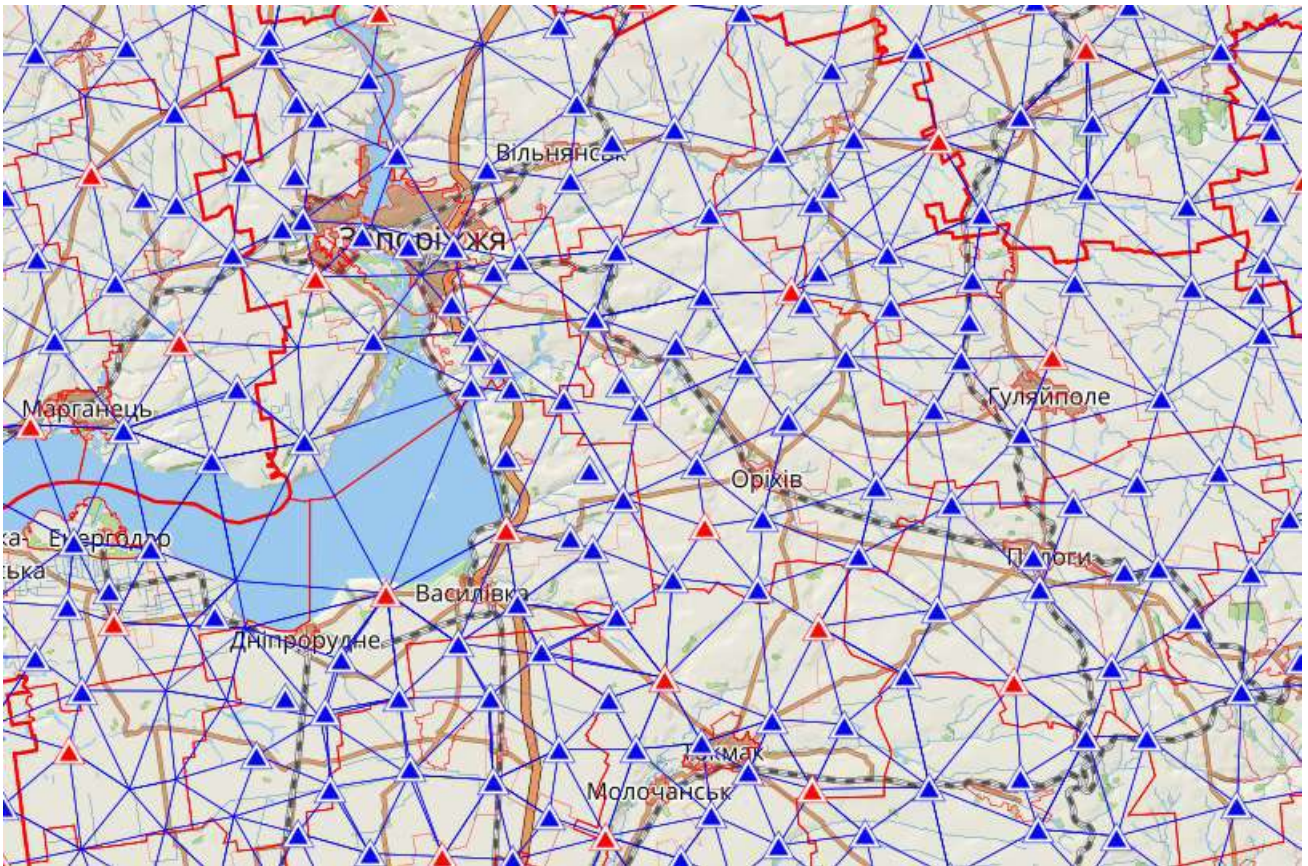


			Схема Державної геодезичної мережі на території Запорізькій області			
Директор Склад	Свдокименко А.М. Комар Д.О. Кошар Денис Олександрович	ТОВАРИСТВО З ОБМЕЖЕНОЮ ВІДПОВІДАЛЬНІСТЮ «ПРОМТЕХ ПРОЕКТ ЕНД СЕРВІС» ІДЕНТИФІКАЦІЙНИЙ КОД 41425139 МІСТО КИЇВ	Технічна документація з проведення державної інвентаризації земель на території Харківської області	Стадія ТД	Аркуш 1	Аркушів 1
			Схема Державної геодезичної мережі	ТОВ «ПРОМТЕХ ПРОЕКТ ЕНД СЕРВІС» КИЇВ - 2020р.		

Схема геодезичної мережі (GNSS-покриття)

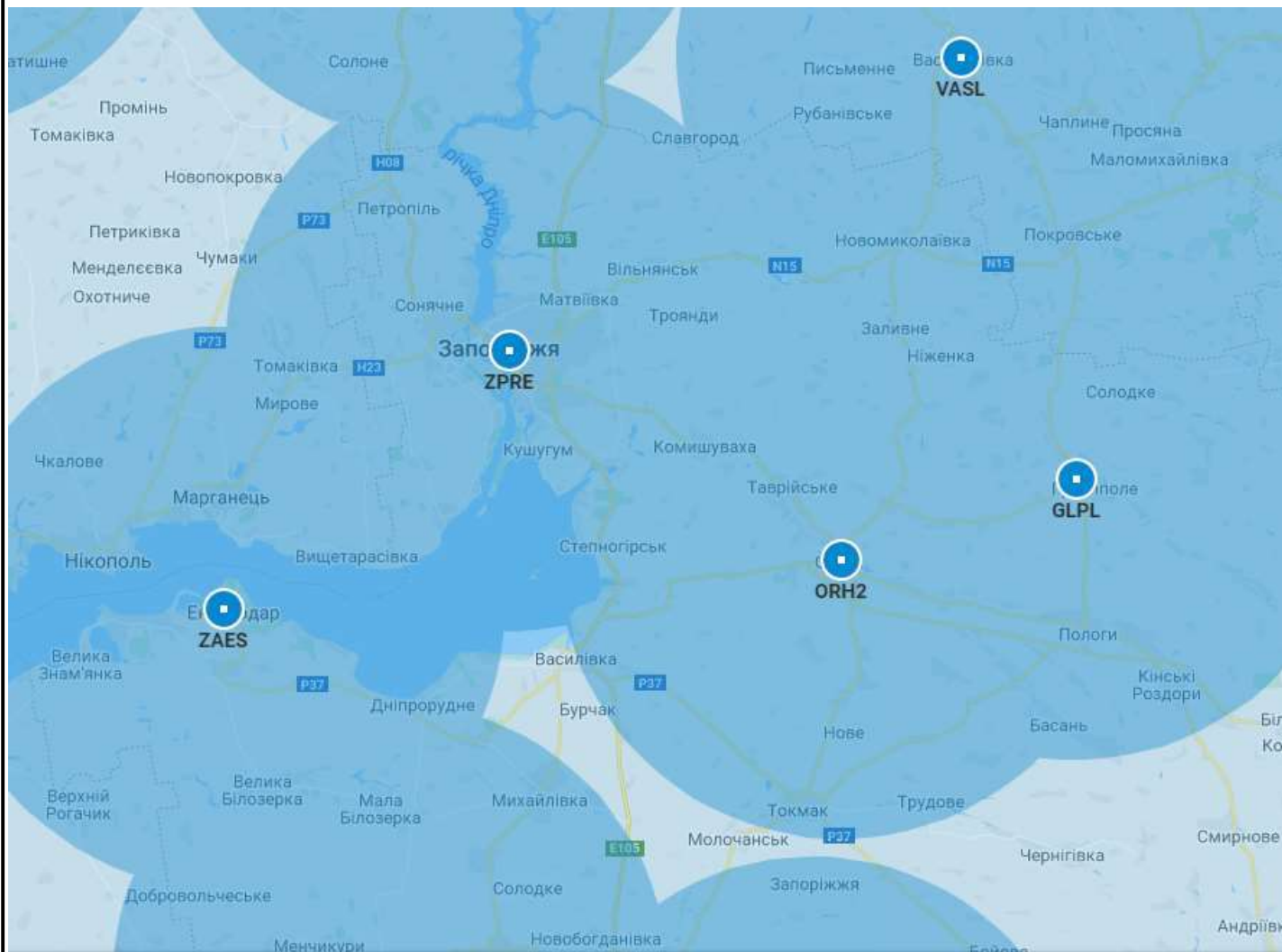


		Схема геодезичної мережі (GNSS-покриття) на території Запорізької області						
Директор	Свдокименко А.М.							
Склав								
		Технічна документація з проведення державної інвентаризації земель на території Харківської області						
	Схема геодезичної мережі (GNSS-покриття)	<table border="1" style="width: 100%; border-collapse: collapse;"> <thead> <tr> <th style="width: 25%;">Стадія</th> <th style="width: 25%;">Аркуш</th> <th style="width: 25%;">Аркушів</th> </tr> </thead> <tbody> <tr> <td style="text-align: center;">ТД</td> <td style="text-align: center;">1</td> <td style="text-align: center;">1</td> </tr> </tbody> </table>	Стадія	Аркуш	Аркушів	ТД	1	1
Стадія	Аркуш	Аркушів						
ТД	1	1						
		ТОВ «ПРОМТЕХ ПРОЕКТ ЕНД СЕРВІС» КИЇВ - 2020р.						

**Польовий журнал зніманий
земельної ділянки №47**

номер точки	відстань (метрів)	координати	
		X	Y
1	31,23	5 225 209,310	5 318 059,220
2	16,90	5 225 217,410	5 318 029,060
3	109,52	5 225 224,017	5 318 013,508
4	107,53	5 225 157,863	5 317 926,223
5	167,59	5 225 072,621	5 317 991,772
6	35,12	5 224 963,113	5 318 118,630
7	66,64	5 224 947,277	5 318 149,981
8	37,58	5 224 901,289	5 318 198,207
9	110,55	5 224 880,159	5 318 167,134
10	88,82	5 224 784,951	5 318 223,314
11	148,42	5 224 713,285	5 318 275,780
12	167,49	5 224 785,802	5 318 405,278
13	20,79	5 224 940,346	5 318 340,710
14	71,85	5 224 958,741	5 318 331,015
15	78,40	5 224 970,622	5 318 260,156
16	3,70	5 224 976,400	5 318 181,970
17	45,51	5 224 980,000	5 318 182,830
18	4,54	5 225 025,490	5 318 184,290
19	43,88	5 225 030,030	5 318 184,440
20	10,80	5 225 032,840	5 318 140,650
21	21,41	5 225 033,770	5 318 129,890
22	30,85	5 225 033,240	5 318 108,490
23	133,30	5 225 052,312	5 318 132,741
24	38,37	5 225 035,187	5 318 264,938
25	200,00	5 225 030,258	5 318 302,991
26	200,00	5 225 008,226	5 318 501,774
27	200,00	5 224 986,195	5 318 700,557
28	27,66	5 224 964,163	5 318 899,339
29	134,05	5 224 961,117	5 318 926,826
30	200,00	5 225 094,498	5 318 940,234
31	106,29	5 225 078,733	5 319 139,612
32	132,72	5 225 070,382	5 319 245,578
33	199,97	5 224 937,860	5 319 252,780
34	199,91	5 224 738,178	5 319 263,510
35	73,94	5 224 538,544	5 319 274,036
36	14,52	5 224 464,708	5 319 277,887
37	59,79	5 224 451,549	5 319 271,745
38	200,00	5 224 391,775	5 319 273,007
39	71,48	5 224 191,820	5 319 277,230
40	81,50	5 224 120,367	5 319 279,263
41	121,31	5 224 038,904	5 319 281,581
42	46,08	5 223 917,717	5 319 287,016
43	142,37	5 223 871,680	5 319 288,950
44	131,28	5 223 886,707	5 319 147,377
45	53,71	5 223 900,563	5 319 016,828
46	73,04	5 223 954,218	5 319 019,362
47	74,51	5 224 023,558	5 318 996,398
48	105,96	5 224 083,706	5 318 952,414
49	67,75	5 224 154,709	5 318 873,758
50	101,74	5 224 168,636	5 318 807,451
51	100,52	5 224 185,860	5 318 707,182
52	110,71	5 224 202,877	5 318 608,116
53	90,07	5 224 222,958	5 318 499,238

54	90,74	5 224 239,295	5 318 410,663
55	105,92	5 224 255,517	5 318 321,387
56	102,03	5 224 274,452	5 318 217,175
57	100,51	5 224 291,667	5 318 116,612
58	102,91	5 224 308,626	5 318 017,540
59	97,82	5 224 329,171	5 317 916,705
60	68,98	5 224 348,701	5 317 820,855
61	69,79	5 224 365,490	5 317 753,951
62	40,97	5 224 432,267	5 317 774,241
63	47,77	5 224 451,929	5 317 738,296
64	37,63	5 224 499,668	5 317 740,075
65	103,67	5 224 536,504	5 317 732,395
66	199,97	5 224 578,791	5 317 637,741
67	112,30	5 224 773,637	5 317 682,731
68	163,52	5 224 884,194	5 317 702,435
69	28,45	5 224 925,202	5 317 860,732
70	10,89	5 224 951,891	5 317 870,587
71	152,71	5 224 962,528	5 317 868,275
72	45,25	5 225 102,967	5 317 808,290
73	34,47	5 225 148,133	5 317 805,467
74	84,58	5 225 179,890	5 317 818,876
75	31,11	5 225 263,165	5 317 804,056
76	45,00	5 225 294,107	5 317 807,313
77	17,87	5 225 260,859	5 317 837,640
78	27,05	5 225 272,339	5 317 851,338
79	200,00	5 225 279,396	5 317 877,449
80	57,31	5 225 262,692	5 318 076,750
81	18,24	5 225 257,968	5 318 133,860
82	44,82	5 225 245,767	5 318 147,413
83	80,54	5 225 201,667	5 318 139,392

Склав



Д.О. Комар

Польовий журнал зніманий земельної ділянки №48

номер точки	відстань (метрів)	координати	
		X	Y
1	97.20	5228086.590	5314615.550
2	200.00	5228071.400	5314711.560
3	200.00	5228029.101	5314907.036
4	100.92	5227986.801	5315102.512
5	200.00	5227965.456	5315201.154
6	13.13	5228043.602	5315385.255
7	48.61	5228048.731	5315397.339
8	200.00	5228071.314	5315440.387
9	80.00	5228140.877	5315627.900
10	88.33	5228168.703	5315702.907
11	45.95	5228254.095	5315725.490
12	45.55	5228262.564	5315770.655
13	160.80	5228250.214	5315814.496
14	200.00	5228095.838	5315769.508
15	200.00	5228015.701	5315586.265
16	16.99	5227935.565	5315403.021
17	195.53	5227928.759	5315387.459
18	145.87	5227857.481	5315205.388
19	133.00	5227845.484	5315060.014
20	158.95	5227870.890	5314929.460
21	158.42	5227929.560	5314781.730
22	109.52	5227978.159	5314630.948

Склав



Д.О. Комар

Польовий журнал знімань земельної ділянки №50

номер точки	відстань (метрів)	координати	
		X	Y
1	35.01	5228426.4300	5313876.9600
2	23.98	5228415.6100	5313843.6600
3	12.41	5228391.6400	5313844.1800
4	67.78	5228379.2300	5313844.4400
5	57.23	5228311.7400	5313850.6900
6	68.22	5228256.8600	5313834.4500
7	92.61	5228261.5400	5313766.3900
8	200.00	5228262.1400	5313673.7800
9	200.00	5228062.9360	5313691.6090
10	46.02	5227863.7370	5313709.4360
11	60.06	5227817.9000	5313713.5400
12	123.38	5227830.7500	5313772.2100
13	200.00	5227825.3300	5313895.4700
14	6.68	5227858.3950	5314092.7150
15	200.00	5227859.5000	5314099.3000
16	77.85	5228059.4430	5314094.3780
17	110.72	5228137.2700	5314092.4600
18	130.00	5228213.2200	5314011.8900
19	85.78	5228278.2400	5313899.3200
20	22.52	5228362.6400	5313883.9900
21	22.43	5228384.1200	5313890.7600
22	18.43	5228406.5200	5313889.6600
23	21.54	5228423.3200	5313882.0700
24	199.44	5228438.4180	5313897.4400
25	198.55	5228321.7520	5314059.1950
26	87.63	5228206.2600	5314220.6950
27	198.22	5228155.3954	5314292.0524
28	165.35	5228040.2195	5314453.3755
29	74.52	5227944.2396	5314588.0232
30	50.54	5227905.4360	5314651.6390
31	58.26	5227878.6130	5314694.4750
32	17.79	5227848.0580	5314744.0820
33	70.80	5227838.2400	5314758.9150
34	41.26	5227768.8670	5314773.0620
35	36.43	5227738.1130	5314800.5700
36	13.08	5227704.8300	5314815.3770
37	6.11	5227692.1270	5314818.4820
38	73.65	5227687.0460	5314815.0950
39	18.32	5227658.8170	5314747.0650
40	44.16	5227651.1950	5314730.4100
41	28.56	5227631.6530	5314690.8120
42	67.55	5227619.0150	5314665.2040
43	72.12	5227611.9570	5314598.0210
44	175.64	5227616.4740	5314526.0400
45	117.46	5227668.5560	5314358.2950
46	42.13	5227659.9190	5314241.1540
47	200.00	5227617.8150	5314242.6730
48	31.70	5227417.9450	5314249.8850
49	121.07	5227386.2680	5314251.0280
50	146.63	5227353.1000	5314134.5880
51	27.56	5227340.3970	5313988.5080
52	34.75	5227358.0400	5313967.3370
53	23.88	5227327.6940	5313950.4000

54	21.46	5227319.9310	5313927.8170
55	129.71	5227304.4050	5313912.9980
56	123.47	5227281.8220	5313785.2660
57	150.02	5227267.9600	5313662.5800
58	73.23	5227417.4600	5313650.0700
59	62.88	5227490.2200	5313641.8200
60	16.46	5227552.9700	5313637.8200
61	134.65	5227569.4070	5313636.8920
62	170.33	5227703.8420	5313629.3060
63	102.03	5227705.8580	5313458.9920
64	200.00	5227807.2200	5313447.3000
65	200.00	5228005.8020	5313423.5280
66	121.70	5228204.3870	5313399.7560
67	200.00	5228325.2200	5313385.2900
68	199.99	5228524.0160	5313363.3510
69	87.71	5228722.8040	5313341.4120
70	19.08	5228809.9800	5313331.7900
71	173.56	5228827.7300	5313324.7900
72	199.00	5228727.5480	5313466.5200
73	196.91	5228616.2720	5313631.4960
74	107.23	5228507.0391	5313795.3301
75	10.00	5228447.2500	5313884.3480
76	21.82	5228441.6290	5313892.6180

Склав



Д.О. Комар

**Перелік земельних ділянок
наданих у власність (користування) з присвоєнням кадастрових номерів**

№п/п	Власник земельної ділянки	Площа	Категорія земель	Угіддя	Код КВЗУ	Код КВЦПЗ	Кадастровий номер
-	-	-	-	-	-	-	-

Склав



Є.В. Білоусов

**Перелік земельних ділянок
наданих у власність (користування) без присвоєння кадастрових номерів**

№п/ п	Адреса земельно ї ділянки	Власник/користува ч земельної ділянки	Правовстановлюючи й документ на право користування земельною ділянкою	Площ а	Категорі я земель	Угідд я	Код КВЗ У	Код КВЦП З
-	-	-	-	-	-	-	-	-

Склав



Є.В. Білоусов

**Перелік земельних ділянок
не наданих у власність та користування у розрізі угідь**

№п/п	Адреса земельної ділянки	Власник земельної ділянки	Площа	Категорія земель	Угіддя	Код КВЗУ	Код КВЦПЗ
1	м.Токмак (Ділянка № 47)	Держава	130,5872	Землі лісогосподарського призначення	Земельні лісові ділянки, вкриті лісовою рослинністю	005.01	09.01
2	м.Токмак (Ділянка № 48)	Держава	14,8049	Землі лісогосподарського призначення	Земельні лісові ділянки, вкриті лісовою рослинністю	005.01	09.01
3	м.Токмак (Ділянка № 50)	Держава	92,0041	Землі лісогосподарського призначення	Земельні лісові ділянки, вкриті лісовою рослинністю	005.01	09.01

Склав



Є.В. Білоусов

**Перелік земельних ділянок
що використовуються без документів, які посвідчують речові права на них**

№п/п	Власник земельної ділянки	Площа	Категорія земель	Угіддя	Код КВЗУ	Код КВЦПЗ
-	-	-	-	-	-	-

Склав



Є.В. Білоусов

**Перелік земельних ділянок
що використовуються не за цільовим призначенням**

№п/п	Власник земельної ділянки	Площа	Категорія земель	Угіддя	Код КВЗУ	Код КВЦПЗ
-	-	-	-	-	-	-

Склав



Є.В. Білоусов

**Перелік земельних ділянок
нерозподілених, невитребуваних земельних часток (паїв)**

№п/п	Власник земельної ділянки	Площа	Категорія земель	Угіддя	Код КВЗУ	Код КВЦПЗ
-	-	-	-	-	-	-

Склав



Є.В. Білоусов

**Перелік земельних ділянок
відумерлої спадщини**

№п/п	Власник земельної ділянки	Площа	Категорія земель	Угіддя	Код КВЗУ	Код КВЦПЗ
-	-	-	-	-	-	-

Склав



Є.В. Білоусов

ВІДОМОСТІ ОБЧИСЛЕННЯ ПЛОЩІ ЗЕМЕЛЬНОЇ ДІЛЯНКИ №47
розташованої за межами населеного пункту на території м. Токмак Запорізької області
Система координат - СК-63

Номер точки	Внутрішній кут	Дирекційний кут	Відстань (м)	Координати в метрах	
				X	Y
1	170°24'45"	285°01'59"	31,23	5 225 209,310	5 318 059,220
2	172°00'57"	293°01'03"	16,90	5 225 217,410	5 318 029,060
3	240°10'34"	232°50'28"	109,52	5 225 224,017	5 318 013,508
4	270°24'02"	142°26'26"	107,53	5 225 157,863	5 317 926,223
5	191°38'20"	130°48'07"	167,59	5 225 072,621	5 317 991,772
6	194°00'09"	116°47'57"	35,12	5 224 963,113	5 318 118,630
7	163°09'36"	133°38'21"	66,64	5 224 947,277	5 318 149,981
8	077°51'19"	235°47'02"	37,58	5 224 901,289	5 318 198,207
9	266°19'40"	149°27'22"	110,55	5 224 880,159	5 318 167,134
10	185°39'49"	143°47'33"	88,82	5 224 784,951	5 318 223,314
11	263°02'26"	060°45'07"	148,42	5 224 713,285	5 318 275,780
12	263°25'37"	337°19'30"	167,49	5 224 785,802	5 318 405,278
13	185°06'58"	332°12'31"	20,79	5 224 940,346	5 318 340,710
14	232°41'26"	279°31'06"	71,85	5 224 958,741	5 318 331,015
15	185°17'30"	274°13'35"	78,40	5 224 970,622	5 318 260,156
16	080°47'28"	013°26'08"	3,70	5 224 976,400	5 318 181,970
17	191°35'50"	001°50'18"	45,51	5 224 980,000	5 318 182,830
18	179°56'45"	001°53'32"	4,54	5 225 025,490	5 318 184,290
19	268°13'15"	273°40'18"	43,88	5 225 030,030	5 318 184,440
20	178°43'54"	274°56'24"	10,80	5 225 032,840	5 318 140,650
21	186°21'31"	268°34'53"	21,41	5 225 033,770	5 318 129,890
22	036°45'51"	051°49'01"	30,85	5 225 033,240	5 318 108,490
23	134°26'09"	097°22'52"	133,30	5 225 052,312	5 318 132,741
24	180°00'02"	097°22'50"	38,37	5 225 035,187	5 318 264,938
25	181°03'21"	096°19'28"	200,00	5 225 030,258	5 318 302,991
26	180°00'01"	096°19'27"	200,00	5 225 008,226	5 318 501,774
27	179°59'59"	096°19'28"	200,00	5 224 986,195	5 318 700,557
28	180°00'04"	096°19'25"	27,66	5 224 964,163	5 318 899,339
29	270°34'59"	005°44'25"	134,05	5 224 961,117	5 318 926,826
30	091°13'09"	094°31'16"	200,00	5 225 094,498	5 318 940,234
31	180°00'54"	094°30'22"	106,29	5 225 078,733	5 319 139,612
32	097°37'00"	176°53'21"	132,72	5 225 070,382	5 319 245,578
33	179°57'54"	176°55'27"	199,97	5 224 937,860	5 319 252,780
34	179°56'32"	176°58'54"	199,91	5 224 738,178	5 319 263,510
35	179°58'03"	177°00'52"	73,94	5 224 538,544	5 319 274,036
36	151°59'36"	205°01'15"	14,52	5 224 464,708	5 319 277,887
37	206°13'50"	178°47'26"	59,79	5 224 451,549	5 319 271,745
38	180°00'01"	178°47'24"	200,00	5 224 391,775	5 319 273,007
39	180°25'12"	178°22'13"	71,48	5 224 191,820	5 319 277,230
40	180°00'00"	178°22'12"	81,50	5 224 120,367	5 319 279,263
41	180°56'17"	177°25'56"	121,31	5 224 038,904	5 319 281,581
42	179°50'16"	177°35'40"	46,08	5 223 917,717	5 319 287,016
43	081°32'08"	276°03'32"	142,37	5 223 871,680	5 319 288,950
44	180°00'01"	276°03'31"	131,28	5 223 886,707	5 319 147,377
45	093°21'16"	002°42'14"	53,71	5 223 900,563	5 319 016,828
46	201°01'40"	341°40'34"	73,04	5 223 954,218	5 319 019,362
47	197°51'10"	323°49'24"	74,51	5 224 023,558	5 318 996,398
48	191°45'03"	312°04'22"	105,96	5 224 083,706	5 318 952,414
49	210°12'39"	281°51'43"	67,75	5 224 154,709	5 318 873,758
50	182°06'53"	279°44'49"	101,74	5 224 168,636	5 318 807,451
51	180°00'01"	279°44'49"	100,52	5 224 185,860	5 318 707,182
52	179°17'49"	280°27'00"	110,71	5 224 202,877	5 318 608,116
53	179°59'59"	280°27'01"	90,07	5 224 222,958	5 318 499,238
54	180°09'06"	280°17'55"	90,74	5 224 239,295	5 318 410,663
55	180°00'02"	280°17'53"	105,92	5 224 255,517	5 318 321,387
56	180°35'03"	279°42'51"	102,03	5 224 274,452	5 318 217,175
57	180°00'02"	279°42'49"	100,51	5 224 291,667	5 318 116,612

58	178°11'50"	281°30'59"	102,91	5 224 308,626	5 318 017,540
59	179°59'59"	281°31'00"	97,82	5 224 329,171	5 317 916,705
60	177°25'47"	284°05'13"	68,98	5 224 348,701	5 317 820,855
61	087°11'09"	016°54'05"	69,79	5 224 365,490	5 317 753,951
62	258°13'21"	298°40'44"	40,97	5 224 432,267	5 317 774,241
63	116°32'41"	002°08'03"	47,77	5 224 451,929	5 317 738,296
64	193°54'40"	348°13'23"	37,63	5 224 499,668	5 317 740,075
65	234°09'01"	294°04'22"	103,67	5 224 536,504	5 317 732,395
66	101°04'16"	013°00'06"	199,97	5 224 578,791	5 317 637,741
67	182°53'47"	010°06'20"	112,30	5 224 773,637	5 317 682,731
68	114°37'45"	075°28'35"	163,52	5 224 884,194	5 317 702,435
69	235°12'34"	020°16'01"	28,45	5 224 925,202	5 317 860,732
70	212°31'47"	347°44'14"	10,89	5 224 951,891	5 317 870,587
71	190°51'57"	336°52'17"	152,71	5 224 962,528	5 317 868,275
72	160°26'53"	356°25'25"	45,25	5 225 102,967	5 317 808,290
73	153°31'56"	022°53'29"	34,47	5 225 148,133	5 317 805,467
74	212°58'56"	349°54'33"	84,58	5 225 179,890	5 317 818,876
75	163°54'00"	006°00'32"	31,11	5 225 263,165	5 317 804,056
76	048°22'42"	137°37'50"	45,00	5 225 294,107	5 317 807,313
77	267°35'47"	050°02'04"	17,87	5 225 260,859	5 317 837,640
78	155°09'30"	074°52'34"	27,05	5 225 272,339	5 317 851,338
79	160°05'06"	094°47'27"	200,00	5 225 279,396	5 317 877,449
80	180°03'44"	094°43'43"	57,31	5 225 262,692	5 318 076,750
81	142°44'01"	131°59'42"	18,24	5 225 257,968	5 318 133,860
82	121°41'12"	190°18'30"	44,82	5 225 245,767	5 318 147,413
83	094°51'46"	275°26'44"	80,54	5 225 201,667	5 318 139,392
1				5 225 209,310	5 318 059,220
	14580°00'00"		7234,49		

Площа землекористування

130,5872 (га.)

Сертифікований інженер-землевпорядник



Білоусов Є.В.

ВІДОМОСТІ ОБЧИСЛЕННЯ ПЛОЩІ ЗЕМЕЛЬНОЇ ДІЛЯНКИ №47
розташованої за межами населеного пункту на території м. Токмак Запорізької області
Система координат - УСК-2000

Номер точки	Внутрішній кут	Дирекційний кут	Відстань (м)	Координати в метрах	
				X	Y
1	170°24'45"	285°01'59"	31,23	5 238 036,937	6 707 332,445
2	172°00'57"	293°01'03"	16,90	5 238 044,070	6 707 302,025
3	240°10'34"	232°50'28"	109,52	5 238 050,179	6 707 286,261
4	270°24'02"	142°26'26"	107,53	5 237 981,225	6 707 201,096
5	191°38'20"	130°48'07"	167,59	5 237 898,085	6 707 269,380
6	194°00'09"	116°47'57"	35,12	5 237 792,645	6 707 399,753
7	163°09'36"	133°38'21"	66,64	5 237 777,815	6 707 431,612
8	077°51'19"	235°47'02"	37,58	5 237 733,373	6 707 481,314
9	266°19'40"	149°27'22"	110,55	5 237 711,246	6 707 450,918
10	185°39'49"	143°47'33"	88,82	5 237 617,840	6 707 510,153
11	263°02'26"	060°45'07"	148,42	5 237 547,856	6 707 564,918
12	263°25'37"	337°19'30"	167,49	5 237 624,527	6 707 692,094
13	185°06'58"	332°12'31"	20,79	5 237 777,000	6 707 622,567
14	232°41'26"	279°31'06"	71,85	5 237 795,084	6 707 612,282
15	185°17'30"	274°13'35"	78,40	5 237 804,693	6 707 541,041
16	080°47'28"	013°26'08"	3,70	5 237 807,964	6 707 462,668
17	191°35'50"	001°50'18"	45,51	5 237 811,591	6 707 463,412
18	179°56'45"	001°53'32"	4,54	5 237 857,128	6 707 463,413
19	268°13'15"	273°40'18"	43,88	5 237 861,673	6 707 463,418
20	178°43'54"	274°56'24"	10,80	5 237 863,079	6 707 419,537
21	186°21'31"	268°34'53"	21,41	5 237 863,663	6 707 408,747
22	036°45'51"	051°49'01"	30,85	5 237 862,447	6 707 387,363
23	134°26'09"	097°22'52"	133,30	5 237 882,297	6 707 411,003
24	180°00'02"	097°22'50"	38,37	5 237 869,412	6 707 543,752
25	181°03'21"	096°19'28"	200,00	5 237 865,703	6 707 581,964
26	180°00'01"	096°19'27"	200,00	5 237 850,046	6 707 781,457
27	179°59'59"	096°19'28"	200,00	5 237 834,390	6 707 980,951
28	180°00'04"	096°19'25"	27,66	5 237 818,733	6 708 180,445
29	270°34'59"	005°44'25"	134,05	5 237 816,569	6 708 208,030
30	091°13'09"	094°31'16"	200,00	5 237 950,380	6 708 217,159
31	180°00'54"	094°30'22"	106,29	5 237 941,009	6 708 417,047
32	097°37'00"	176°53'21"	132,72	5 237 936,056	6 708 523,283
33	179°57'54"	176°55'27"	199,97	5 237 803,764	6 708 534,736
34	179°56'32"	176°58'54"	199,91	5 237 604,424	6 708 551,871
35	179°58'03"	177°00'52"	73,94	5 237 405,126	6 708 568,801
36	151°59'36"	205°01'15"	14,52	5 237 331,413	6 708 575,020
37	206°13'50"	178°47'26"	59,79	5 237 318,057	6 708 569,300
38	180°00'01"	178°47'24"	200,00	5 237 258,323	6 708 572,479
39	180°25'12"	178°22'13"	71,48	5 237 058,502	6 708 583,116
40	180°00'00"	178°22'12"	81,50	5 236 987,113	6 708 587,441
41	180°56'17"	177°25'56"	121,31	5 236 905,724	6 708 592,371
42	179°50'16"	177°35'40"	46,08	5 236 784,709	6 708 601,692
43	081°32'08"	276°03'32"	142,37	5 236 738,734	6 708 605,102
44	180°00'01"	276°03'31"	131,28	5 236 749,223	6 708 463,045
45	093°21'16"	002°42'14"	53,71	5 236 758,894	6 708 332,050
46	201°01'40"	341°40'34"	73,04	5 236 812,631	6 708 332,864
47	197°51'10"	323°49'24"	74,51	5 236 881,236	6 708 307,677
48	191°45'03"	312°04'22"	105,96	5 236 939,974	6 708 261,763
49	210°12'39"	281°51'43"	67,75	5 237 008,455	6 708 180,828
50	182°06'53"	279°44'49"	101,74	5 237 020,256	6 708 114,072
51	180°00'01"	279°44'49"	100,52	5 237 034,265	6 708 013,248
52	179°17'49"	280°27'00"	110,71	5 237 048,105	6 707 913,633
53	179°59'59"	280°27'01"	90,07	5 237 064,694	6 707 804,108
54	180°09'06"	280°17'55"	90,74	5 237 078,190	6 707 715,007
55	180°00'02"	280°17'53"	105,92	5 237 091,549	6 707 625,208
56	180°35'03"	279°42'51"	102,03	5 237 107,142	6 707 520,386
57	180°00'02"	279°42'49"	100,51	5 237 121,132	6 707 419,268

58	178°11'50"	281°30'59"	102,91	5 237 134,914	6 707 319,650
59	179°59'59"	281°31'00"	97,82	5 237 152,226	6 707 218,153
60	177°25'47"	284°05'13"	68,98	5 237 168,682	6 707 121,675
61	087°11'09"	016°54'05"	69,79	5 237 183,325	6 707 054,231
62	258°13'21"	298°40'44"	40,97	5 237 250,753	6 707 072,380
63	116°32'41"	002°08'03"	47,77	5 237 269,262	6 707 035,804
64	193°54'40"	348°13'23"	37,63	5 237 317,059	6 707 036,052
65	234°09'01"	294°04'22"	103,67	5 237 353,648	6 707 027,191
66	101°04'16"	013°00'06"	199,97	5 237 392,900	6 706 931,179
67	182°53'47"	010°06'20"	112,30	5 237 589,189	6 706 969,922
68	114°37'45"	075°28'35"	163,52	5 237 700,378	6 706 986,081
69	235°12'34"	020°16'01"	28,45	5 237 746,463	6 707 143,065
70	212°31'47"	347°44'14"	10,89	5 237 773,468	6 707 152,065
71	190°51'57"	336°52'17"	152,71	5 237 784,031	6 707 149,412
72	160°26'53"	356°25'25"	45,25	5 237 922,547	6 707 084,922
73	153°31'56"	022°53'29"	34,47	5 237 967,622	6 707 080,650
74	212°58'56"	349°54'33"	84,58	5 237 999,809	6 707 093,041
75	163°54'00"	006°00'32"	31,11	5 238 082,609	6 707 075,550
76	048°22'42"	137°37'50"	45,00	5 238 113,656	6 707 077,815
77	267°35'47"	050°02'04"	17,87	5 238 081,380	6 707 109,209
78	155°09'30"	074°52'34"	27,05	5 238 093,300	6 707 122,539
79	160°05'06"	094°47'27"	200,00	5 238 101,194	6 707 148,424
80	180°03'44"	094°43'43"	57,31	5 238 090,882	6 707 348,264
81	142°44'01"	131°59'42"	18,24	5 238 087,989	6 707 405,526
82	121°41'12"	190°18'30"	44,82	5 238 076,223	6 707 419,471
83	094°51'46"	275°26'44"	80,54	5 238 031,866	6 707 412,864
1				5 238 036,937	6 707 332,445
	14580°00'00"		7234,49		

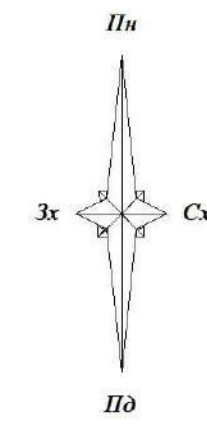
Площа землекористування

130,5872 (га.)

Сертифікований інженер-землевпорядник



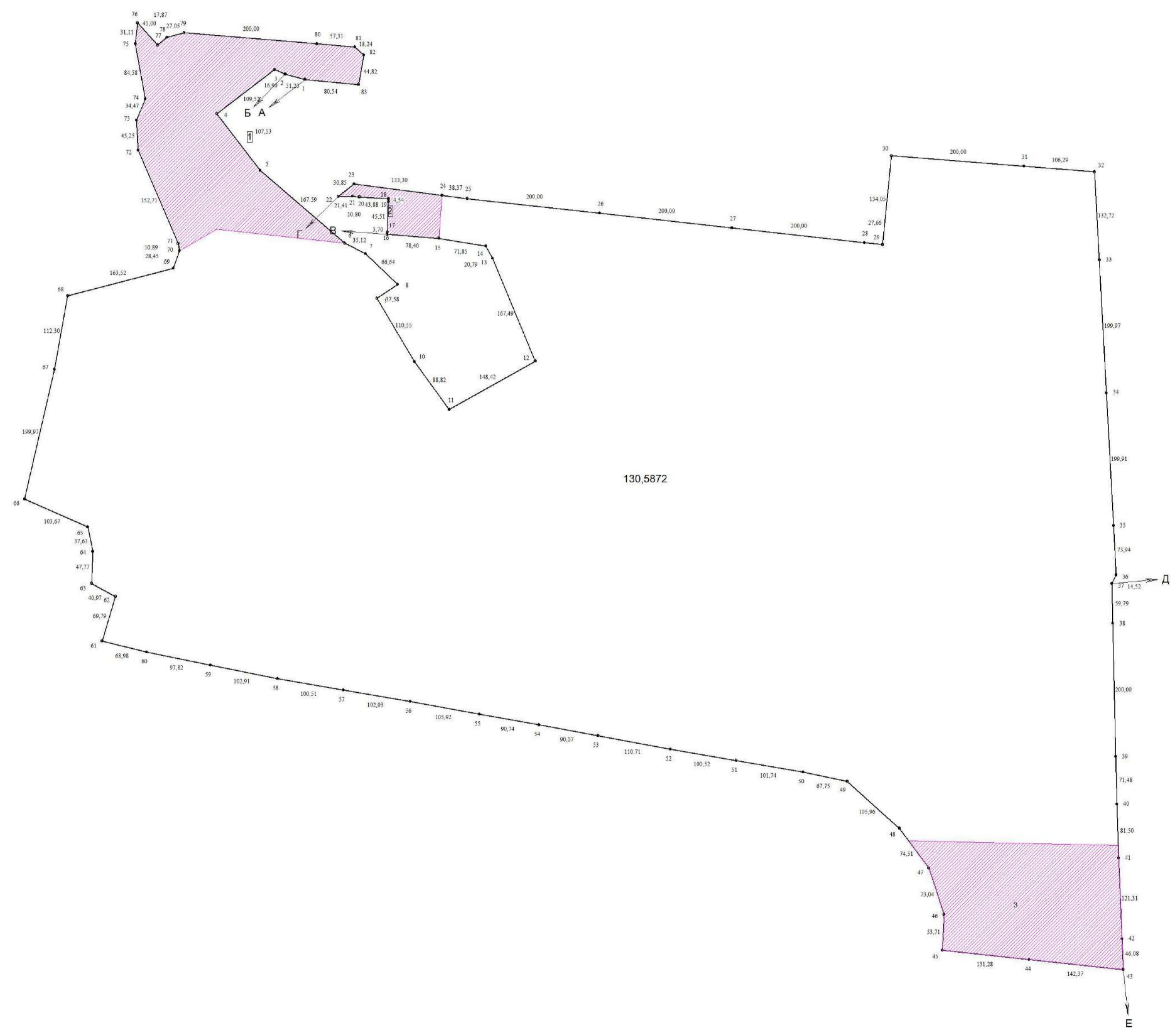
Білоусов Є.В.



КАТАЛОГ КООРДИНАТ ТОЧЕК ТА МЕР ШІВІ

СИСТЕМА КООРДИНАТ «СІА»

Table with 4 columns: №, Назва, X, Y. Lists 83 points with their names and coordinates.



Перелік об'єктів у закріпленій земельній ділянці

Table with 5 columns: №, Вид об'єкта, Назва об'єкта, Стан на сьогоднішній день, Площа об'єкта. Lists 3 objects.

Класифікація ґрунту

Table with 4 columns: №, Код ґрунту, Назва ґрунту, Площа ґрунту. Lists 1 object.

Умовні позначення:

Legend table with 4 rows and 2 columns: Symbol, Description.

Класифікація земельної ділянки

Table with 4 columns: Категорія земель, Вид використання, Вид землеустрою, Площа. Lists 1 object.

Об'єкт: м.п.

Від А до Б - ... Від Б до В - ... Від В до Г - ... Від Г до Д - ... Від Д до Е - ... Від Е до Ж - ...

Administrative stamps and signature blocks for the cadastral plan, including the Director's office and the State Service for Land Management.

ПЕРЕЛІК

обмежень щодо використання земельних ділянок відповідно до Постанови Кабінету Міністрів України від 17 жовтня 2012р. № 1051 Земельна ділянка №47

16.07.2020

д	Назва	Площа
01	Охоронна зона	-
01.01	Охоронна зона навколо об'єкта природно-заповідного фонду	-
01.02	Охоронна зона навколо об'єкта культурної спадщини	-
01.03	Охоронна зона навколо (вздовж) об'єкта транспорту	-
01.04	Охоронна зона навколо (вздовж) об'єкта зв'язку	-
01.05	Охоронна зона навколо (вздовж) об'єкта енергетичної системи	-
01.06	Охоронна зона навколо об'єкта гідрометеорологічної діяльності	-
01.07	Охоронна зона навколо геодезичного пункту	-
01.08	Охоронна зона навколо інженерних комунікацій	-
01.09	Охоронна зона навколо промислового об'єкта	-
02	Зона санітарної охорони	-
02.01	Зона санітарної охорони джерел та об'єктів централізованого питного водопостачання	-
02.01.1	Перший пояс зони санітарної охорони джерел та об'єктів централізованого питного водопостачання (суворого режиму)	-
02.01.2	Другий пояс зони санітарної охорони джерел та об'єктів централізованого питного водопостачання (обмеження)	-
02.01.3	Третій пояс зони санітарної охорони джерел та об'єктів централізованого питного водопостачання (спостереження)	-
02.02	Округ санітарної охорони курортів	-
02.02.1	Перша зона округу санітарної охорони курорту (зона суворого режиму)	-
02.02.2	Друга зона округу санітарної охорони курорту (зона обмежень)	-
02.02.3	Третя зона округу санітарної охорони курорту (зона спостережень)	-
03	Санітарно-захисна зона навколо об'єкта	6,1033; 0,6416; 4,8874
04	Зона особливого режиму використання земель	-
04.01	Прикордонна смуга	-
04.02	Зона особливого режиму використання земель навколо військової частини, інших військових формувань	-
04.03	Зона особливого режиму використання земель навколо військових об'єктів	-
05	Водоохоронне обмеження	-
05.01	Водоохоронна зона	-
05.02	Прибережна захисна смуга вздовж річок, навколо водойм та на островах	-
05.03	Прибережна захисна смуга вздовж морів, морських заток і лиманів та на островах у внутрішніх морських водах	-
05.04	Берегова смуга водних шляхів	-
05.05	Смуга відведення	-
05.06	Пляжна зона	-
06	Інше обмеження	-
06.01	Зона особливого режиму забудови	-
06.02	Зона радіоактивно забрудненої території	-
06.03	Зона надзвичайної екологічної ситуації	-
06.04	Умова додержання природоохоронних вимог або виконання визначених робіт	-
07	Земельні сервітути	-

АКТ
меж охоронних зон,
зон санітарної охорони, санітарно-захисних зон і зон особливого режиму
використання земель за їх наявності
Земельна ділянка №47

м. Токмак

16.07.2020 р.

При складанні технічної документації із землеустрою щодо інвентаризації неформованих земельних ділянок державної власності та земельних ділянок державної власності, відомості про які відсутні у Державному земельному кадастрі, у межах населених пунктів на території м. Токмак Запорізької області встановлено, що через земельні ділянки які розташовані на території м. Токмак Запорізької області з цільовим призначенням: для ведення лісового господарства і пов'язаних з ним послуг, враховуючи Порядок ведення Державного земельного кадастру, затверджений Постановою Кабінету Міністрів України від 17.10.2012 № 1051, встановлені межі (у разі відсутності ставиться «-»):

- охоронних зон: _____ ;
- зон санітарної охорони - _____ ;
- санітарно-захисних зон 03-6,1033; 0,6416; 4,8874 _____ ;
- зон особливого режиму використання земель - _____ .

Акт складений у двох примірниках.

Виконавець робіт:
ТОВ «ПРОМТЕХ ПРОЕКТ ЕНД СЕРВІС»
Інженер-землевпорядник



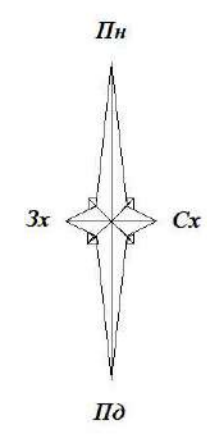
Є.В. Білоусов
(ініціали та прізвище)

Землевласник/землекористувач:
Головне управління Держгеокадастру
у Запорізькій області в особі

_____ (підпис)

_____ (ініціали та прізвище)

М.П.



Координаты опорных точек землевладения №1

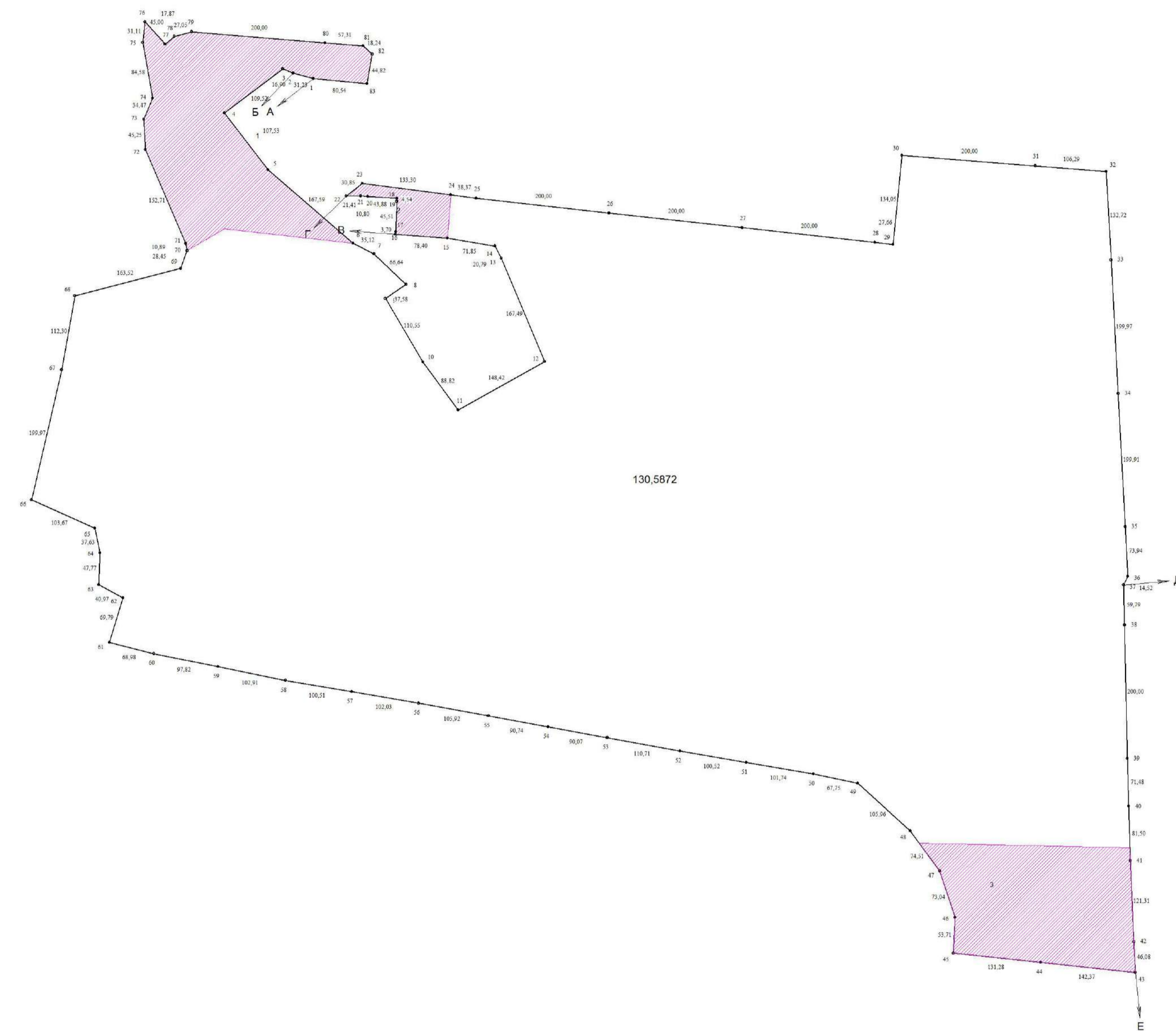
№	Вектор	X	Y
1	44.82	4 224 247.567	5 318 247.412
2	48.51	4 225 261.667	5 318 250.792
3	51.23	4 227 268.283	5 318 259.228
4	48.03	4 226 227.488	5 318 266.046
5	108.92	4 225 224.687	5 318 301.968
6	107.23	4 225 177.880	5 317 329.222
7	107.91	4 225 072.623	5 317 396.752
8	103.47	4 224 961.141	5 318 218.608
9	43.47	4 224 994.253	5 317 766.222
10	18.09	4 224 691.893	5 317 676.957
11	152.71	4 224 662.628	5 317 664.274
12	47.47	4 225 162.867	5 317 846.266
13	24.47	4 225 148.233	5 317 887.467
14	44.76	4 225 174.889	5 317 848.874
15	21.41	4 225 263.165	5 317 884.694
16	43.03	4 225 261.387	5 317 887.313
17	17.97	4 225 263.894	5 317 887.468
18	27.68	4 225 272.209	5 317 891.338
19	288.03	4 225 272.209	5 317 874.848
20	47.13	4 225 262.402	5 318 079.796
21	18.24	4 225 267.983	5 318 133.868

Координаты опорных точек землевладения №2

№	Вектор	X	Y
1	48.76	4 224 674.187	5 318 264.018
2	78.01	4 224 676.622	5 318 269.191
3	2.70	4 224 976.800	5 318 181.970
4	47.71	4 224 980.000	5 318 122.830
5	4.74	4 224 624.460	5 318 164.200
6	62.88	4 224 630.600	5 318 181.610
7	16.83	4 224 624.840	5 318 164.630
8	21.41	4 224 661.700	5 318 129.800
9	168.67	4 224 612.240	5 318 163.690
10	113.20	4 224 652.812	5 318 124.712

Координаты опорных точек землевладения №3

№	Вектор	X	Y
1	10.18	4 224 676.274	5 318 268.022
2	131.11	4 224 638.916	5 318 261.481
3	46.38	4 224 917.571	5 318 267.683
4	142.97	4 224 872.488	5 318 288.690
5	111.28	4 224 986.767	5 318 127.177
6	52.71	4 224 986.767	5 318 038.628
7	79.84	4 224 976.218	5 318 038.262
8	41.67	4 224 621.948	5 318 066.398
9	212.19	4 224 667.241	5 318 060.181



№	Код	Площадь	Ссылка на документ	Площадь
1	01	Сельскохозяйственная земля	Земельный закон Украины от 03.10.2001 № 171 "Про передачу земель сельскохозяйственного назначения в аренду государственным предприятиям"	4.2871
2	02	Сельскохозяйственная земля	Земельный закон Украины от 03.10.2001 № 171 "Про передачу земель сельскохозяйственного назначения в аренду государственным предприятиям"	0.0418
3	03	Сельскохозяйственная земля	Земельный закон Украины от 03.10.2001 № 171 "Про передачу земель сельскохозяйственного назначения в аренду государственным предприятиям"	4.1874

Период	Сканирование	Место расположения земельного участка: м. Токмак, Запорожская область, из земель населенного пункта	Страна	Архив	Архив
Склад	Копирование	Кадастровый номер земельного участка №47	ТД	1	1
Объект		211100000001028	Государственный документ из архива государственного предприятия "Токмакский завод"		
Содержание		ПЛАН МЕЛ. ЗЕМ. ОБЛАСТЕЙ ПОДЪЕМ. ВИКОРИСТАННЯ ЗЕМЕЛЬНИХ ДІЛІВКИ	ТОП-ГЕОМЕТРИЧ. ПРОЕКТ ЕНД СЕРВІС-КАДАСТРА		
Масштаб		1:600	МІСЦЕ - 2020		

Объект: м. Токмак, Запорожская область, из земель населенного пункта. Кадастровый номер земельного участка №47. 211100000001028.

АКТ

приймання-передачі межових знаків на зберігання

м. Токмак

«.....».....2020 р.

Ми, що нижче підписалися:

1. Інженер-землевпорядник ТОВ «ПРОМТЕХ ПРОЕКТ ЕНД СЕРВІС» Є.В. Білоусов

2.
.....

склали цей акт про таке:

1. Межі земельної ділянки №47 за кадастровим номером 2311000000:01:028:....., яка знаходиться на території м. Токмак Запорізької області, площею 130,5872 га, наданої власнику/користувачу земельної ділянки Головне управління Держгеокадастру у Запорізькій області в особі

.....
.....

09.01 Для ведення лісового господарства і пов'язаних з ним послуг, закріплені в натурі (на місцевості) межовими знаками встановленого зразка у кількості 83 шт., список яких додається. Абрис земельної ділянки додається(ються).

2. Власник/користувач земельної ділянки претензій щодо меж та конфігурації земельної ділянки не має.

3. Власниками/користувачами суміжних земельних ділянок претензій до існуючих меж не заявлено. Земельна ділянка зведена з суміжними земельними ділянками по координатах.

4. Межові знаки пред'явлені та передані на зберігання

....., який(і) про адміністративну відповідальність за знищення межових знаків згідно з пунктом "е" частини першої статті 211 Земельного кодексу України та статті 56 Кодексу України про адміністративні правопорушення ознайомлений(і).

5. Цей акт складений у трьох примірниках, один з яких додається до відповідної документації із землеустрою, другий передається виконавцю робіт, інший(і) - власнику/користувачу земельної ділянки.

Виконавець робіт:
ТОВ «ПРОМТЕХ ПРОЕКТ ЕНД СЕРВІС»
Інженер-землевпорядник

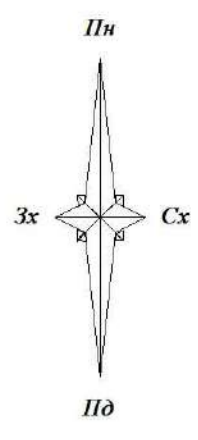


Є.В. Білоусов

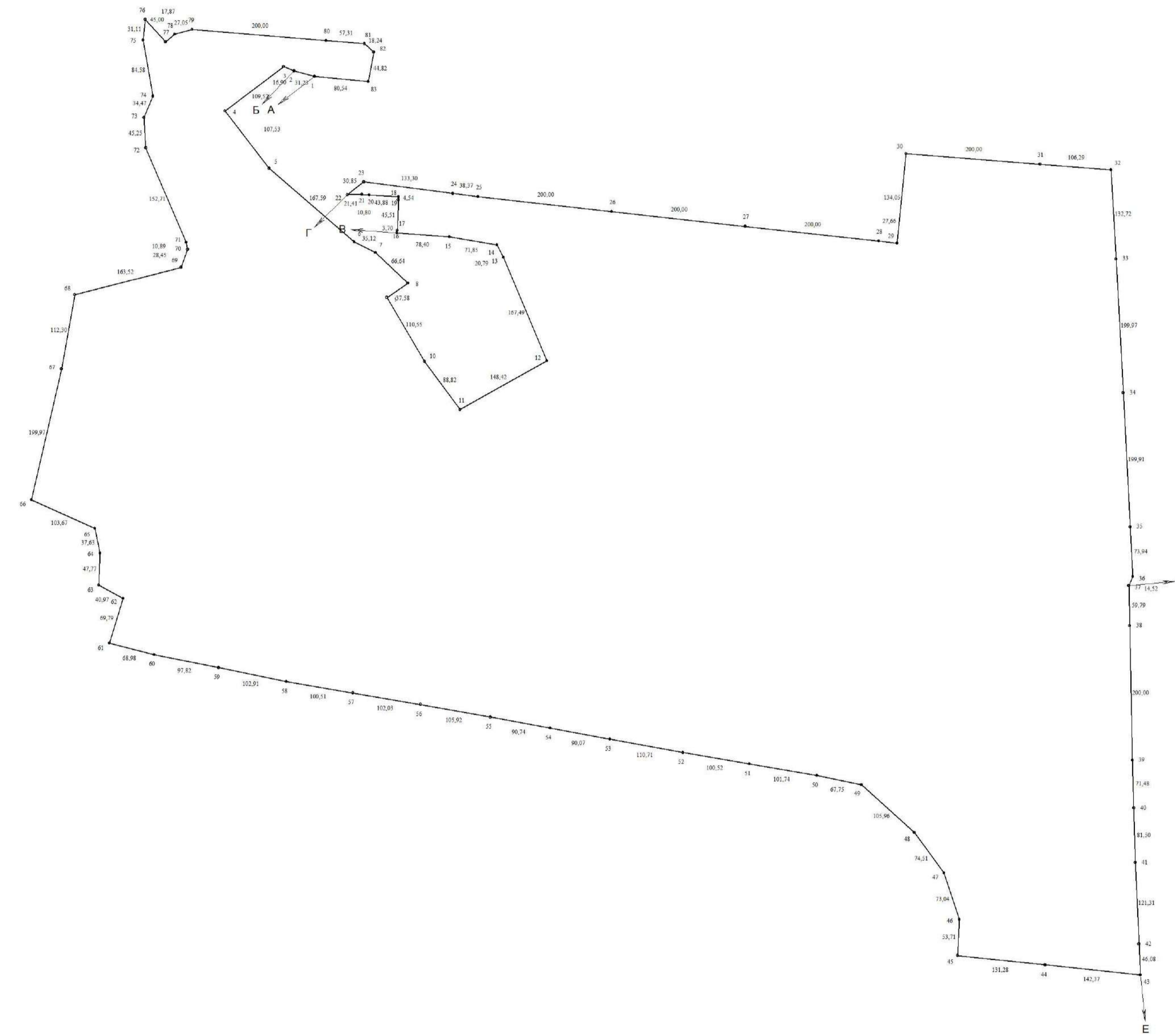
Землевласник/землекористувач:
Головне управління Держгеокадастру
у Запорізькій області в особі

.....
.....
.....

М.П.



АБРИС
земельної ділянки №47
Місце розташування земельної ділянки: м. Токмак, Запорізька
область за межами населеного пункту



Склав
Сертифікований інженер-геодезист



Д.О. Комаг

Оригінал
Від А.В.А. - Земельна ділянка № 47, кадастровий номер 2311000001002000077 - кадастровий номер 2311000001002000077
Від Б.В.В. - Земельна ділянка № 47, кадастровий номер 2311000001002000077 - кадастровий номер 2311000001002000077
Від Г.Г.Г. - Земельна ділянка № 47, кадастровий номер 2311000001002000077 - кадастровий номер 2311000001002000077
Від Д.Д.Д. - Земельна ділянка № 47, кадастровий номер 2311000001002000077 - кадастровий номер 2311000001002000077
Від Е.Е.Е. - Земельна ділянка № 47, кадастровий номер 2311000001002000077 - кадастровий номер 2311000001002000077

СПИСОК

межових знаків, переданих на зберігання
Земельна ділянка № 47

№ з/п	Номер знака	Опис місцезнаходження межового знака
1	2020.____-028-00001	Межовий знак Третього виду (дерев'яний стовп) розташований на Пн-ПнЗх від геом. центру ділянки
2	2020.____-028-00002	Межовий знак Третього виду (дерев'яний стовп) розташований на Пн-Зх від геом. центру ділянки
3	2020.____-028-00003	Межовий знак Третього виду (дерев'яний стовп) розташований на Пн-Зх від геом. центру ділянки
4	2020.____-028-00004	Межовий знак Третього виду (дерев'яний стовп) розташований на Пн-Зх від геом. центру ділянки
5	2020.____-028-00005	Межовий знак Третього виду (дерев'яний стовп) розташований на Пн-Зх від геом. центру ділянки
6	2020.____-028-00006	Межовий знак Третього виду (дерев'яний стовп) розташований на Пн-Зх від геом. центру ділянки
7	2020.____-028-00007	Межовий знак Третього виду (дерев'яний стовп) розташований на Пн-Зх від геом. центру ділянки
8	2020.____-028-00008	Межовий знак Третього виду (дерев'яний стовп) розташований на Пн-Зх від геом. центру ділянки
9	2020.____-028-00009	Межовий знак Третього виду (дерев'яний стовп) розташований на Пн-Зх від геом. центру ділянки
10	2020.____-028-00010	Межовий знак Третього виду (дерев'яний стовп) розташований на Пн-Зх від геом. центру ділянки
11	2020.____-028-00011	Межовий знак Третього виду (дерев'яний стовп) розташований на Пн-Зх від геом. центру ділянки
12	2020.____-028-00012	Межовий знак Третього виду (дерев'яний стовп) розташований на Пн-ПнЗх від геом. центру ділянки
13	2020.____-028-00013	Межовий знак Третього виду (дерев'яний стовп) розташований на Пн-ПнЗх від геом. центру ділянки
14	2020.____-028-00014	Межовий знак Третього виду (дерев'яний стовп) розташований на Пн-ПнЗх від геом. центру ділянки
15	2020.____-028-00015	Межовий знак Третього виду (дерев'яний стовп) розташований на Пн-ПнЗх від геом. центру ділянки
16	2020.____-028-00016	Межовий знак Третього виду (дерев'яний стовп) розташований на Пн-Зх від геом. центру ділянки
17	2020.____-028-00017	Межовий знак Третього виду (дерев'яний стовп) розташований на Пн-Зх від геом. центру ділянки
18	2020.____-028-00018	Межовий знак Третього виду (дерев'яний стовп) розташований на Пн-ПнЗх від геом. центру ділянки
19	2020.____-028-00019	Межовий знак Третього виду (дерев'яний стовп) розташований на Пн-ПнЗх від геом. центру ділянки
20	2020.____-028-00020	Межовий знак Третього виду (дерев'яний стовп) розташований на Пн-Зх від геом. центру ділянки
21	2020.____-028-00021	Межовий знак Третього виду (дерев'яний стовп) розташований на Пн-Зх від геом. центру ділянки

68	2020.____-028-00068	Межовий знак Третього виду (дерев'яний стовп) розташований на ПнЗх-Зх від геом. центру ділянки
69	2020.____-028-00069	Межовий знак Третього виду (дерев'яний стовп) розташований на ПнЗх-Зх від геом. центру ділянки
70	2020.____-028-00070	Межовий знак Третього виду (дерев'яний стовп) розташований на ПнЗх-Зх від геом. центру ділянки
71	2020.____-028-00071	Межовий знак Третього виду (дерев'яний стовп) розташований на ПнЗх-Зх від геом. центру ділянки
72	2020.____-028-00072	Межовий знак Третього виду (дерев'яний стовп) розташований на Пн-Зх від геом. центру ділянки
73	2020.____-028-00073	Межовий знак Третього виду (дерев'яний стовп) розташований на Пн-Зх від геом. центру ділянки
74	2020.____-028-00074	Межовий знак Третього виду (дерев'яний стовп) розташований на Пн-Зх від геом. центру ділянки
75	2020.____-028-00075	Межовий знак Третього виду (дерев'яний стовп) розташований на Пн-Зх від геом. центру ділянки
76	2020.____-028-00076	Межовий знак Третього виду (дерев'яний стовп) розташований на Пн-Зх від геом. центру ділянки
77	2020.____-028-00077	Межовий знак Третього виду (дерев'яний стовп) розташований на Пн-Зх від геом. центру ділянки
78	2020.____-028-00078	Межовий знак Третього виду (дерев'яний стовп) розташований на Пн-Зх від геом. центру ділянки
79	2020.____-028-00079	Межовий знак Третього виду (дерев'яний стовп) розташований на Пн-Зх від геом. центру ділянки
80	2020.____-028-00080	Межовий знак Третього виду (дерев'яний стовп) розташований на Пн-ПнЗх від геом. центру ділянки
81	2020.____-028-00081	Межовий знак Третього виду (дерев'яний стовп) розташований на Пн-ПнЗх від геом. центру ділянки
82	2020.____-028-00082	Межовий знак Третього виду (дерев'яний стовп) розташований на Пн-ПнЗх від геом. центру ділянки
83	2020.____-028-00083	Межовий знак Третього виду (дерев'яний стовп) розташований на Пн-ПнЗх від геом. центру ділянки

Абрис земельної ділянки додається.

Здав:

Прийняв:



Є.В. Білоусов
(ініціали та прізвище)

_____ (підпис)

_____ (ініціали та прізвище)

ВІДОМОСТІ ОБЧИСЛЕННЯ ПЛОЩІ ЗЕМЕЛЬНОЇ ДІЛЯНКИ №48
розташованої за межами населеного пункту на території м. Токмак Запорізької області
Система координат - СК-63

Номер точки	Внутрішній кут	Дирекційний кут	Відстань (м)	Координати в метрах	
				X	Y
1	072°55'38"	098°59'25"	97,20	5 228 086,590	5 314 615,550
2	176°46'49"	102°12'36"	200,00	5 228 071,400	5 314 711,560
3	179°59'59"	102°12'37"	200,00	5 228 029,101	5 314 907,036
4	180°00'01"	102°12'36"	100,92	5 227 986,801	5 315 102,512
5	215°12'35"	067°00'00"	200,00	5 227 965,456	5 315 201,154
6	179°59'55"	067°00'05"	13,13	5 228 043,602	5 315 385,255
7	184°40'59"	062°19'07"	48,61	5 228 048,731	5 315 397,339
8	172°40'20"	069°38'47"	200,00	5 228 071,314	5 315 440,387
9	180°00'00"	069°38'46"	80,00	5 228 140,877	5 315 627,900
10	234°49'58"	014°48'48"	88,33	5 228 168,703	5 315 702,907
11	115°26'02"	079°22'47"	45,95	5 228 254,095	5 315 725,490
12	153°38'50"	105°43'57"	45,55	5 228 262,564	5 315 770,655
13	089°29'08"	196°14'50"	160,80	5 228 250,214	5 315 814,496
14	129°52'05"	246°22'44"	200,00	5 228 095,838	5 315 769,508
15	179°59'59"	246°22'46"	200,00	5 228 015,701	5 315 586,265
16	180°00'05"	246°22'41"	16,99	5 227 935,565	5 315 403,021
17	177°45'27"	248°37'14"	195,53	5 227 928,759	5 315 387,459
18	163°20'17"	265°16'56"	145,87	5 227 857,481	5 315 205,388
19	164°16'13"	281°00'44"	133,00	5 227 845,484	5 315 060,014
20	169°21'07"	291°39'37"	158,95	5 227 870,890	5 314 929,460
21	183°47'43"	287°51'53"	158,42	5 227 929,560	5 314 781,730
22	115°56'50"	351°55'03"	109,52	5 227 978,159	5 314 630,948
1				5 228 086,590	5 314 615,550
	3600°00'00"		2798,77		

Площа землекористування **14,8049** (га.)

Сертифікований інженер-землевпорядник



Білоусов Є.В.

ВІДОМОСТІ ОБЧИСЛЕННЯ ПЛОЩІ ЗЕМЕЛЬНОЇ ДІЛЯНКИ №48
розташованої за межами населеного пункту на території м. Токмак Запорізької області
Система координат - УСК-2000

Номер точки	Внутрішній кут	Дирекційний кут	Відстань (м)	Координати в метрах	
				X	Y
1	072°55'38"	098°59'25"	97,20	5 240 803,781	6 703 796,493
2	176°46'49"	102°12'36"	200,00	5 240 791,670	6 703 892,989
3	179°59'59"	102°12'37"	200,00	5 240 755,640	6 704 089,821
4	180°00'01"	102°12'36"	100,92	5 240 719,609	6 704 286,652
5	215°12'35"	067°00'00"	200,00	5 240 701,428	6 704 385,978
6	179°59'55"	067°00'05"	13,13	5 240 785,479	6 704 567,572
7	184°40'59"	062°19'07"	48,61	5 240 790,995	6 704 579,492
8	172°40'20"	069°38'47"	200,00	5 240 814,959	6 704 621,815
9	180°00'00"	069°38'46"	80,00	5 240 890,537	6 704 807,096
10	234°49'58"	014°48'48"	88,33	5 240 920,768	6 704 881,211
11	115°26'02"	079°22'47"	45,95	5 241 006,885	6 704 901,054
12	153°38'50"	105°43'57"	45,55	5 241 016,803	6 704 945,948
13	089°29'08"	196°14'50"	160,80	5 241 005,859	6 704 990,185
14	129°52'05"	246°22'44"	200,00	5 240 850,040	6 704 950,149
15	179°59'59"	246°22'46"	200,00	5 240 764,025	6 704 769,476
16	180°00'05"	246°22'41"	16,99	5 240 678,012	6 704 588,803
17	177°45'27"	248°37'14"	195,53	5 240 670,707	6 704 573,460
18	163°20'17"	265°16'56"	145,87	5 240 593,589	6 704 393,676
19	164°16'13"	281°00'44"	133,00	5 240 576,930	6 704 248,687
20	169°21'07"	291°39'37"	158,95	5 240 598,149	6 704 117,319
21	183°47'43"	287°51'53"	158,42	5 240 652,082	6 703 967,708
22	115°56'50"	351°55'03"	109,52	5 240 695,845	6 703 815,369
1				5 240 803,781	6 703 796,493
	3600°00'00"		2798,77		

Площа землекористування

14,8049 (га.)

Сертифікований інженер-землевпорядник



Білоусов Є.В.

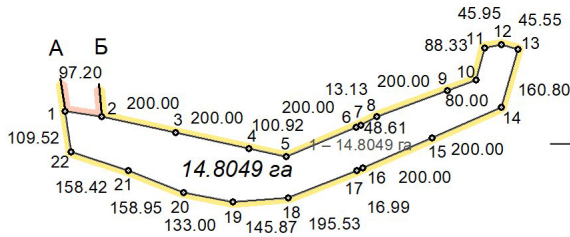


Кадастровий план земельної ділянки

Кадастровий номер земельної ділянки 2311000000:__:__:__

Координати поворотних точок меж земельної ділянки

номер точки	назва точки	відстань (метрів)	координати	
			X	Y
1	1	97.20	5228086.590	5314615.550
2	2	200.00	5228071.400	5314711.560
3	3	200.00	5228029.101	5314907.036
4	4	200.00	5227986.801	5315102.512
5	5	100.92	5227965.456	5315201.154
6	6	200.00	5228043.602	5315385.255
7	7	13.13	5228048.731	5315397.339
8	8	48.61	5228071.314	5315440.387
9	9	200.00	5228140.877	5315627.900
10	10	80.00	5228168.703	5315702.907
11	11	88.33	5228254.095	5315725.490
12	12	45.95	5228262.564	5315770.655
13	13	45.55	5228250.214	5315814.496
14	14	160.80	5228095.838	5315769.508
15	15	200.00	5228015.701	5315586.265
16	16	200.00	5227935.565	5315403.021
17	17	16.99	5227928.759	5315387.459
18	18	195.53	5227857.481	5315205.388
19	19	145.87	5227845.484	5315060.014
20	20	133.00	5227870.890	5314929.460
21	21	158.95	5227929.560	5314781.730
22	22	158.42	5227978.159	5314630.948
1	1	109.52		



Опис меж

Від А до Б Токмацька міська рада (2311000000:01:017:0023)

Від Б до А Землі комунальної власності не надані у власність чи користування

Земельні угіддя

№	Код	Призначення	Площа, га
1	005.01	Земельні лісові ділянки, вкриті ліською рослинністю	14.8049

Обмежень, згідно з постановою КМУ від 17.10.2012 №1051, не встановлено

Кадастровий квартал	2311000000:01:017		
Місце розташування	Запорізька область, м. Токмак (код КОАТУУ 23 110 000 00),		
Цільове призначення	Категорія земель	700 – Землі лісгосподарського призначення	
	Вид використання	Для ведення лісового господарства і пов'язаних з ним послуг	
	Код КВЦПЗ	Н – 09.01	
Площа, га	14.8049		

Директор	Євдокименко Є.М.	2020	ГОЛОВНЕ УПРАВЛІННЯ ДЕРЖГЕОКАДАСТРУ У ЗАПОРІЗЬКІЙ ОБЛАСТІ Запорізька область, м. Токмак,		
Виконавець	Білоусов	2020			
Технічна документація з проведення державної інвентаризації земель на території Запорізької області			Стадія	Аркуш	Аркушів
Кадастровий план земельної ділянки			T	1	1
Масштаб 1:20000			ТОВ "ПРОМТЕХ ПРОЕКТ ЕНД СЕРВІС" Київ - 2020		

ПЕРЕЛІК
обмежень щодо використання земельних ділянок відповідно до
Постанови Кабінету Міністрів України від 17 жовтня 2012р. № 1051
Земельна ділянка №48

16.07.2020

Код	Назва	Площа
01	Охоронна зона	-
01.01	Охоронна зона навколо об'єкта природно-заповідного фонду	-
01.02	Охоронна зона навколо об'єкта культурної спадщини	-
01.03	Охоронна зона навколо (вздовж) об'єкта транспорту	-
01.04	Охоронна зона навколо (вздовж) об'єкта зв'язку	-
01.05	Охоронна зона навколо (вздовж) об'єкта енергетичної системи	-
01.06	Охоронна зона навколо об'єкта гідрометеорологічної діяльності	-
01.07	Охоронна зона навколо геодезичного пункту	-
01.08	Охоронна зона навколо інженерних комунікацій	-
01.09	Охоронна зона навколо промислового об'єкта	-
02	Зона санітарної охорони	-
02.01	Зона санітарної охорони джерел та об'єктів централізованого питного водопостачання	-
02.01.1	Перший пояс зони санітарної охорони джерел та об'єктів централізованого питного водопостачання (суворого режиму)	-
02.01.2	Другий пояс зони санітарної охорони джерел та об'єктів централізованого питного водопостачання (обмеження)	-
02.01.3	Третій пояс зони санітарної охорони джерел та об'єктів централізованого питного водопостачання (спостереження)	-
02.02	Округ санітарної охорони курортів	-
02.02.1	Перша зона округу санітарної охорони курорту (зона суворого режиму)	-
02.02.2	Друга зона округу санітарної охорони курорту (зона обмежень)	-
02.02.3	Третя зона округу санітарної охорони курорту (зона спостережень)	-
03	Санітарно-захисна зона навколо об'єкта	-
04	Зона особливого режиму використання земель	-
04.01	Прикордонна смуга	-
04.02	Зона особливого режиму використання земель навколо військової частини, інших військових формувань	-
04.03	Зона особливого режиму використання земель навколо військових об'єктів	-
05	Водоохоронне обмеження	-
05.01	Водоохоронна зона	-
05.02	Прибережна захисна смуга вздовж річок, навколо водойм та на островах	-
05.03	Прибережна захисна смуга вздовж морів, морських заток і лиманів та на островах у внутрішніх морських водах	-
05.04	Берегова смуга водних шляхів	-
05.05	Смуга відведення	-
05.06	Пляжна зона	-
06	Інше обмеження	-
06.01	Зона особливого режиму забудови	-
06.02	Зона радіоактивно забрудненої території	-
06.03	Зона надзвичайної екологічної ситуації	-
06.04	Умова додержання природоохоронних вимог або виконання визначених робіт	-
07	Земельні сервітути	-

07.01	Право проходу та проїзду на велосипеді	-
07.02	Право проїзду на транспортному засобі по наявному шляху	-
07.03	Право прокладення та експлуатації ліній електропередачі, зв'язку, трубопроводів, інших лінійних комунікацій	-
07.04	Право прокладати на свою земельну ділянку водопровід із чужої природної водойми або через чужу земельну ділянку	-
07.05	Право відводу води із своєї земельної ділянки на сусідню або через сусідню земельну ділянку	-
07.06	Право забору води з природної водойми, розташованої на сусідній земельній ділянці, та право проходу до природної водойми	-
07.07	Право поїти свою худобу із природної водойми, розташованої на сусідній земельній ділянці, та право прогону худоби до природної водойми	-
07.08	Право прогону худоби по наявному шляху	-
07.09	Право встановлення будівельних розташувань та складування будівельних матеріалів з метою ремонту будівель та споруд	-
07.10	Інші земельні сервітути	-
08	Право користування чужою земельною ділянкою для забудови (суперфіцій)	-
09	Право користування чужою земельною ділянкою для сільськогосподарських потреб (емфітевзис)	-
10	Території та об'єкти природно-заповідного фонду	-
10.1	Національні природні парки	-
10.2	Біосферні заповідники	-
10.3	Регіональні ландшафтні парки	-
10.4	Заказники	-
10.5	Пам'ятки природи	-
10.6	Заповідні урочища	-
10.7	Парки-пам'ятки садово-паркового мистецтва	-
10.8	Заповідні зони національних природних парків	-
10.9	Зони регульованої рекреації національних природних парків	-
10.10	Зони стаціонарної рекреації національних природних парків	-
10.11	Господарські зони національних природних парків	-
10.12	Заповідні зони біосферних заповідників	-
10.13	Буферні зони біосферних заповідників	-
10.14	Зони антропогенних ландшафтів біосферних заповідників	-
10.15	Зони регульованого заповідного режиму біосферних заповідників	-
10.16	Заповідні зони регіональних ландшафтних парків	-
10.17	Зони регульованої рекреації регіональних ландшафтних парків	-
10.18	Зони стаціонарної рекреації регіональних ландшафтних парків	-
10.19	Господарські зони регіональних ландшафтних парків	-
10.20	Заповідні зони парків-пам'яток садово-паркового мистецтва	-
10.21	Експозиційні зони парків-пам'яток садово-паркового мистецтва	-
10.22	Наукові зони парків-пам'яток садово-паркового мистецтва	-
10.23	Адміністративно-господарські зони парків-пам'яток садово-паркового мистецтва	-
10.24	Охоронні зони територій та об'єктів природно-заповідного фонду	-
10.25	Території, зарезервовані з метою наступного заповідання	-

Склав сертифікований
інженер-землевпорядник



Є.В.Білоусов
(ініціали та прізвище)

АКТ

приймання-передачі межових знаків на зберігання

м. Токмак

«.....».....2020 р.

Ми, що нижче підписалися:

1. Інженер-землевпорядник ТОВ «ПРОМТЕХ ПРОЕКТ ЕНД СЕРВІС» Є.В. Білоусов

2.

.....

склали цей акт про таке:

1. Межі земельної ділянки №48 за кадастровим номером 2311000000:01:017:....., яка знаходиться на території м. Токмак Запорізької області, площею 14,8049 га, наданої власнику/користувачу земельної ділянки Головне управління Держгеокадастру у Запорізькій області в особі

.....

.....

09.01 Для ведення лісового господарства і пов'язаних з ним послуг, закріплені в натурі (на місцевості) межовими знаками встановленого зразка у кількості 22 шт., список яких додається. Абрис земельної ділянки додається(ються).

2. Власник/користувач земельної ділянки претензій щодо меж та конфігурації земельної ділянки не має.

3. Власниками/користувачами суміжних земельних ділянок претензій до існуючих меж не заявлено. Земельна ділянка зведена з суміжними земельними ділянками по координатах.

4. Межові знаки пред'явлені та передані на зберігання

....., який(і) про адміністративну відповідальність за знищення межових знаків згідно з пунктом "е" частини першої статті 211 Земельного кодексу України та статті 56 Кодексу України про адміністративні правопорушення ознайомлений(і).

5. Цей акт складений у трьох примірниках, один з яких додається до відповідної документації із землеустрою, другий передається виконавцю робіт, інший(і) - власнику/користувачу земельної ділянки.

Виконавець робіт:

ТОВ «ПРОМТЕХ ПРОЕКТ ЕНД СЕРВІС»

Інженер-землевпорядник



Є.В. Білоусов

Землевласник/землекористувач:

Головне управління Держгеокадастру
у Запорізькій області в особі

.....

.....

.....

М.П.

СПИСОК

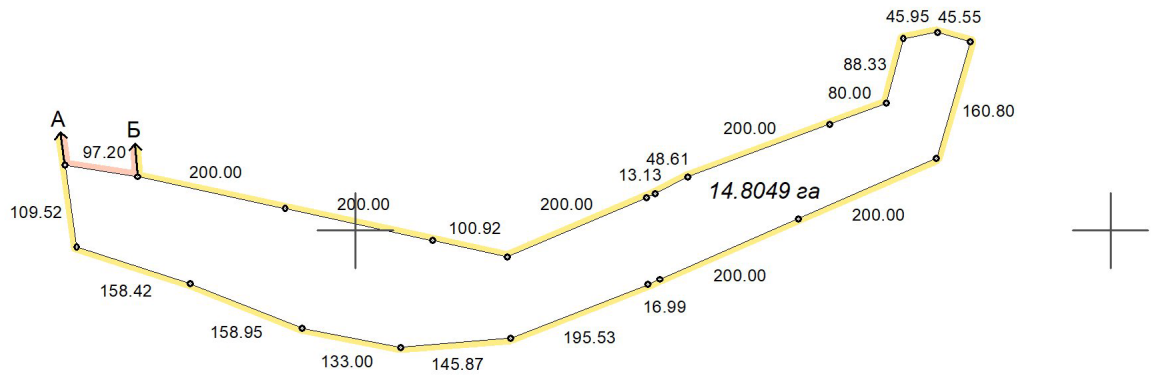
межових знаків, переданих на зберігання
Земельна ділянка № 48

№ з/п	Номер знака	Опис місцезнаходження межового знака
1	2020.08-017-00001	Межовий знак Третього виду (дерев'яний стовп) розташований на Зх від геом. центру ділянки
2	2020.08-017-00002	Межовий знак Третього виду (дерев'яний стовп) розташований на Зх від геом. центру ділянки
3	2020.08-017-00003	Межовий знак Третього виду (дерев'яний стовп) розташований на Зх від геом. центру ділянки
4	2020.08-017-00004	Межовий знак Третього виду (дерев'яний стовп) розташований на ПдЗх-Зх від геом. центру ділянки
5	2020.08-017-00005	Межовий знак Третього виду (дерев'яний стовп) розташований на Пд від геом. центру ділянки
6	2020.08-017-00006	Межовий знак Третього виду (дерев'яний стовп) розташований на Сх від геом. центру ділянки
7	2020.08-017-00007	Межовий знак Третього виду (дерев'яний стовп) розташований на Сх від геом. центру ділянки
8	2020.08-017-00008	Межовий знак Третього виду (дерев'яний стовп) розташований на Сх від геом. центру ділянки
9	2020.08-017-00009	Межовий знак Третього виду (дерев'яний стовп) розташований на ПнСх-Сх від геом. центру ділянки
10	2020.08-017-00010	Межовий знак Третього виду (дерев'яний стовп) розташований на ПнСх-Сх від геом. центру ділянки
11	2020.08-017-00011	Межовий знак Третього виду (дерев'яний стовп) розташований на ПнСх-Сх від геом. центру ділянки
12	2020.08-017-00012	Межовий знак Третього виду (дерев'яний стовп) розташований на ПнСх-Сх від геом. центру ділянки
13	2020.08-017-00013	Межовий знак Третього виду (дерев'яний стовп) розташований на ПнСх-Сх від геом. центру ділянки
14	2020.08-017-00014	Межовий знак Третього виду (дерев'яний стовп) розташований на Сх від геом. центру ділянки
15	2020.08-017-00015	Межовий знак Третього виду (дерев'яний стовп) розташований на Сх від геом. центру ділянки
16	2020.08-017-00016	Межовий знак Третього виду (дерев'яний стовп) розташований на ПдСх-Сх від геом. центру ділянки
17	2020.08-017-00017	Межовий знак Третього виду (дерев'яний стовп) розташований на Пд-Сх від геом. центру ділянки
18	2020.08-017-00018	Межовий знак Третього виду (дерев'яний стовп) розташований на Пд від геом. центру ділянки
19	2020.08-017-00019	Межовий знак Третього виду (дерев'яний стовп) розташований на Пд-Зх від геом. центру ділянки
20	2020.08-017-00020	Межовий знак Третього виду (дерев'яний стовп) розташований на ПдЗх-Зх від геом. центру ділянки

АБРИС
земельної ділянки

Назва об'єкта (ПІБ замовника): ГОЛОВНЕ УПРАВЛІННЯ ДЕРЖГЕОКАДАСТРУ У ЗАПОРІЗЬКІЙ ОБЛАСТІ

Адреса земельної ділянки: Запорізька область, м. Токмак, ,



Опис меж

Від А до Б Токмацька міська рада (2311000000:01:017:0023)

Від Б до А Землі комунальної власності не надані у власність чи користування

Масштаб 1:10000

Абрис склав:

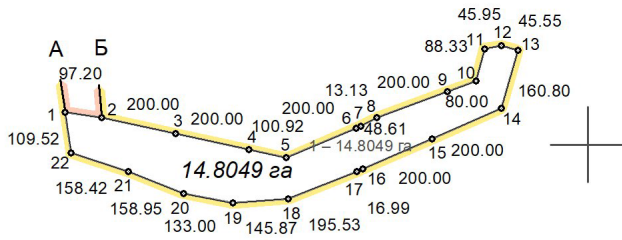
Комар Д.О.





Координати поворотних точок меж земельної ділянки

номер точки	назва точки	відстань (метрів)	координати	
			X	Y
1	1	97.20	5228086.590	5314615.550
2	2	200.00	5228071.400	5314711.560
3	3	200.00	5228029.101	5314907.036
4	4	100.92	5227986.801	5315102.512
5	5	200.00	5227965.456	5315201.154
6	6	13.13	5228043.602	5315385.255
7	7	48.61	5228048.731	5315397.339
8	8	200.00	5228071.314	5315440.387
9	9	80.00	5228140.877	5315627.900
10	10	88.33	5228168.703	5315702.907
11	11	45.95	5228254.095	5315725.490
12	12	45.55	5228262.564	5315770.655
13	13	160.80	5228250.214	5315814.496
14	14	200.00	5228095.838	5315769.508
15	15	200.00	5228015.701	5315586.265
16	16	16.99	5227935.565	5315403.021
17	17	195.53	5227928.759	5315387.459
18	18	145.87	5227857.481	5315205.388
19	19	133.00	5227845.484	5315060.014
20	20	158.95	5227870.890	5314929.460
21	21	158.42	5227929.560	5314781.730
22	22	109.52	5227978.159	5314630.948
1	1			



Опис меж

- Від А до Б Токмацька міська рада (2311000000:01:017:0023)
- Від Б до А Землі комунальної власності не надані у власність чи користування

Перенесення меж земельної ділянки в натуру (на місцевість) планується виконувати за допомогою GPS-приймача відповідно до каталога координат точок

Директор	Євдокименко Є.М.	2020	ГОЛОВНЕ УПРАВЛІННЯ ДЕРЖГЕОКАДАСТРУ У ЗАПОРІЗЬКІЙ ОБЛАСТІ Запорізька область, м. Токмак,			
Виконавець	Білушев Є.В.	2020	Технічна документація з проведення державної інвентаризації земель на території Запорізької області	Стадія	Аркуш	Аркушів
"ПРОМТЕХ ПРОЕКТ ЕНД СЕРВІС" Ідентифікаційний код 41425139 МІСТО КИЇВ				Т	1	1
			Креслення перенесення меж земельної ділянки в натуру (на місцевість) Масштаб 1:20000	ТОВ "ПРОМТЕХ ПРОЕКТ ЕНД СЕРВІС" Київ - 2020		

ВІДОМОСТІ ОБЧИСЛЕННЯ ПЛОЩІ ЗЕМЕЛЬНОЇ ДІЛЯНКИ №50
розташованої за межами населеного пункту на території м. Токмак Запорізької області
Система координат - СК-63

Номер точки	Внутрішній кут	Дирекційний кут	Відстань (м)	Координати в метрах	
				X	Y
1	153°51'09"	251°59'59"	35,01	5 228 426,430	5 313 876,960
2	253°14'34"	178°45'26"	23,98	5 228 415,610	5 313 843,660
3	179°57'28"	178°47'59"	12,41	5 228 391,640	5 313 844,180
4	184°05'27"	174°42'33"	67,78	5 228 379,230	5 313 844,440
5	158°13'30"	196°29'04"	57,23	5 228 311,740	5 313 850,690
6	102°33'04"	273°56'01"	68,22	5 228 256,860	5 313 834,450
7	183°33'45"	270°22'16"	92,61	5 228 261,540	5 313 766,390
8	275°29'08"	174°53'08"	200,00	5 228 262,140	5 313 673,780
9	179°59'58"	174°53'10"	200,00	5 228 062,936	5 313 691,609
10	180°00'08"	174°53'01"	46,02	5 227 863,737	5 313 709,436
11	277°14'15"	077°38'46"	60,06	5 227 817,900	5 313 713,540
12	165°07'42"	092°31'04"	123,38	5 227 830,750	5 313 772,210
13	192°02'03"	080°29'02"	200,00	5 227 825,330	5 313 895,470
14	180°00'34"	080°28'27"	6,68	5 227 858,395	5 314 092,715
15	261°53'04"	358°35'23"	200,00	5 227 859,500	5 314 099,300
16	180°00'06"	358°35'18"	77,85	5 228 059,443	5 314 094,378
17	225°16'44"	313°18'33"	110,72	5 228 137,270	5 314 092,460
18	193°17'55"	300°00'38"	130,00	5 228 213,220	5 314 011,890
19	130°18'19"	349°42'19"	85,78	5 228 278,240	5 313 899,320
20	152°12'42"	017°29'37"	22,52	5 228 362,640	5 313 883,990
21	200°18'18"	357°11'19"	22,43	5 228 384,120	5 313 890,760
22	201°30'05"	335°41'14"	18,43	5 228 406,520	5 313 889,660
23	110°10'33"	045°30'41"	21,54	5 228 423,320	5 313 882,070
24	099°42'37"	125°48'04"	199,44	5 228 438,418	5 313 897,440
25	180°13'54"	125°34'10"	198,55	5 228 321,752	5 314 059,195
26	180°05'15"	125°28'55"	87,63	5 228 206,260	5 314 220,695
27	179°57'25"	125°31'29"	198,22	5 228 155,395	5 314 292,052
28	180°02'34"	125°28'56"	165,35	5 228 040,220	5 314 453,376
29	184°06'01"	121°22'55"	74,52	5 227 944,240	5 314 588,023
30	179°19'41"	122°03'14"	50,54	5 227 905,436	5 314 651,639
31	180°25'24"	121°37'50"	58,26	5 227 878,613	5 314 694,475
32	178°07'48"	123°30'02"	17,79	5 227 848,058	5 314 744,082
33	135°01'36"	168°28'26"	70,80	5 227 838,240	5 314 758,915
34	210°17'06"	138°11'20"	41,26	5 227 768,867	5 314 773,062
35	162°10'20"	156°01'00"	36,43	5 227 738,113	5 314 800,570
36	169°45'08"	166°15'52"	13,08	5 227 704,830	5 314 815,377
37	132°34'37"	213°41'15"	6,11	5 227 692,127	5 314 818,482
38	146°13'24"	247°27'51"	73,65	5 227 687,046	5 314 815,095
39	182°03'17"	245°24'33"	18,32	5 227 658,817	5 314 747,065
40	181°40'34"	243°44'00"	44,16	5 227 651,195	5 314 730,410
41	180°00'01"	243°43'58"	28,56	5 227 631,653	5 314 690,812
42	159°43'48"	264°00'10"	67,55	5 227 619,015	5 314 665,204
43	170°24'43"	273°35'27"	72,12	5 227 611,957	5 314 598,021
44	166°20'31"	287°14'55"	175,64	5 227 616,474	5 314 526,040
45	201°27'56"	265°46'59"	117,46	5 227 668,556	5 314 358,295
46	267°50'57"	177°56'02"	42,13	5 227 659,919	5 314 241,154
47	180°00'01"	177°56'00"	200,00	5 227 617,815	5 314 242,673
48	180°00'00"	177°56'01"	31,70	5 227 417,945	5 314 249,885
49	103°49'59"	254°06'01"	121,07	5 227 386,268	5 314 251,028
50	169°04'13"	265°01'48"	146,63	5 227 353,100	5 314 134,588
51	135°13'25"	309°48'23"	27,56	5 227 340,397	5 313 988,508
52	280°38'21"	209°10'02"	34,75	5 227 358,040	5 313 967,337
53	138°08'16"	251°01'46"	23,88	5 227 327,694	5 313 950,400
54	207°21'51"	223°39'55"	21,46	5 227 319,931	5 313 927,817
55	143°41'30"	259°58'25"	129,71	5 227 304,405	5 313 912,998
56	176°25'12"	263°33'13"	123,47	5 227 281,822	5 313 785,266
57	088°20'13"	355°13'00"	150,02	5 227 267,960	5 313 662,580

58	181°41'08"	353°31'52"	73,23	5 227 417,460	5 313 650,070
59	177°10'42"	356°21'09"	62,88	5 227 490,220	5 313 641,820
60	179°35'02"	356°46'07"	16,46	5 227 552,970	5 313 637,820
61	179°59'54"	356°46'13"	134,65	5 227 569,407	5 313 636,892
62	266°05'32"	270°40'41"	170,33	5 227 703,842	5 313 629,306
63	097°15'29"	353°25'12"	102,03	5 227 705,858	5 313 458,992
64	180°14'47"	353°10'25"	200,00	5 227 807,220	5 313 447,300
65	180°00'00"	353°10'26"	200,00	5 228 005,802	5 313 423,528
66	180°00'02"	353°10'23"	121,70	5 228 204,387	5 313 399,756
67	179°28'15"	353°42'08"	200,00	5 228 325,220	5 313 385,290
68	180°00'01"	353°42'08"	199,99	5 228 524,016	5 313 363,351
69	180°00'02"	353°42'05"	87,71	5 228 722,804	5 313 341,412
70	195°13'27"	338°28'39"	19,08	5 228 809,980	5 313 331,790
71	033°13'22"	125°15'17"	173,56	5 228 827,730	5 313 324,790
72	181°15'18"	123°59'59"	199,00	5 228 727,548	5 313 466,520
73	180°18'25"	123°41'33"	196,91	5 228 616,272	5 313 631,496
74	179°48'19"	123°53'15"	107,23	5 228 507,039	5 313 795,330
75	179°41'02"	124°12'12"	10,00	5 228 447,250	5 313 884,348
76	078°21'04"	225°51'08"	21,82	5 228 441,629	5 313 892,618
1				5 228 426,430	5 313 876,960
	13320°00'00"		7047,05		

Площа землекористування

92,0041 (га.)

Сертифікований інженер-землевпорядник



Білоусов Є.В.

ВІДОМОСТІ ОБЧИСЛЕННЯ ПЛОЩІ ЗЕМЕЛЬНОЇ ДІЛЯНКИ №50
розташованої за межами населеного пункту на території м. Токмак Запорізької області
Система координат - УСК-2000

Номер точки	Внутрішній кут	Дирекційний кут	Відстань (м)	Координати в метрах	
				X	Y
1	153°51'09"	251°59'59"	35,01	5 241 119,928	6 703 047,010
2	253°14'34"	178°45'26"	23,98	5 241 108,040	6 703 014,057
3	179°57'28"	178°47'59"	12,41	5 241 084,087	6 703 015,346
4	184°05'27"	174°42'33"	67,78	5 241 071,686	6 703 016,004
5	158°13'30"	196°29'04"	57,23	5 241 004,398	6 703 024,419
6	102°33'04"	273°56'01"	68,22	5 240 948,998	6 703 009,939
7	183°33'45"	270°22'16"	92,61	5 240 951,495	6 702 941,730
8	275°29'08"	174°53'08"	200,00	5 240 949,124	6 702 849,102
9	179°59'58"	174°53'10"	200,00	5 240 750,496	6 702 873,320
10	180°00'08"	174°53'01"	46,02	5 240 551,873	6 702 897,536
11	277°14'15"	077°38'46"	60,06	5 240 506,169	6 702 903,110
12	165°07'42"	092°31'04"	123,38	5 240 520,900	6 702 961,367
13	192°02'03"	080°29'02"	200,00	5 240 519,433	6 703 084,800
14	180°00'34"	080°28'27"	6,68	5 240 558,823	6 703 280,982
15	261°53'04"	358°35'23"	200,00	5 240 560,139	6 703 287,532
16	180°00'06"	358°35'18"	77,85	5 240 759,921	6 703 276,197
17	225°16'44"	313°18'33"	110,72	5 240 837,685	6 703 271,782
18	193°17'55"	300°00'38"	130,00	5 240 911,050	6 703 188,777
19	130°18'19"	349°42'19"	85,78	5 240 972,458	6 703 074,123
20	152°12'42"	017°29'37"	22,52	5 241 056,365	6 703 056,086
21	200°18'18"	357°11'19"	22,43	5 241 078,062	6 703 062,167
22	201°30'05"	335°41'14"	18,43	5 241 100,426	6 703 060,348
23	110°10'33"	045°30'41"	21,54	5 241 116,982	6 703 052,220
24	099°42'37"	125°48'04"	199,44	5 241 132,573	6 703 067,105
25	180°13'54"	125°34'10"	198,55	5 241 021,097	6 703 232,600
26	180°05'15"	125°28'55"	87,63	5 240 910,786	6 703 397,803
27	179°57'25"	125°31'29"	198,22	5 240 862,211	6 703 470,791
28	180°02'34"	125°28'56"	165,35	5 240 752,210	6 703 635,807
29	184°06'01"	121°22'55"	74,52	5 240 660,549	6 703 773,532
30	179°19'41"	122°03'14"	50,54	5 240 623,786	6 703 838,392
31	180°25'24"	121°37'50"	58,26	5 240 598,337	6 703 882,088
32	178°07'48"	123°30'02"	17,79	5 240 569,373	6 703 932,675
33	135°01'36"	168°28'26"	70,80	5 240 560,031	6 703 947,823
34	210°17'06"	138°11'20"	41,26	5 240 491,112	6 703 964,194
35	162°10'20"	156°01'00"	36,43	5 240 461,240	6 703 992,689
36	169°45'08"	166°15'52"	13,08	5 240 428,432	6 704 008,563
37	132°34'37"	213°41'15"	6,11	5 240 415,829	6 704 012,075
38	146°13'24"	247°27'51"	73,65	5 240 410,639	6 704 008,851
39	182°03'17"	245°24'33"	18,32	5 240 380,229	6 703 941,727
40	181°40'34"	243°44'00"	44,16	5 240 372,073	6 703 925,317
41	180°00'01"	243°43'58"	28,56	5 240 351,261	6 703 886,346
42	159°43'48"	264°00'10"	67,55	5 240 337,802	6 703 861,143
43	170°24'43"	273°35'27"	72,12	5 240 328,590	6 703 794,187
44	166°20'31"	287°14'55"	175,64	5 240 330,799	6 703 722,062
45	201°27'56"	265°46'59"	117,46	5 240 377,502	6 703 552,648
46	267°50'57"	177°56'02"	42,13	5 240 365,109	6 703 435,785
47	180°00'01"	177°56'00"	200,00	5 240 323,054	6 703 438,654
48	180°00'00"	177°56'01"	31,70	5 240 123,417	6 703 452,277
49	103°49'59"	254°06'01"	121,07	5 240 091,777	6 703 454,435
50	169°04'13"	265°01'48"	146,63	5 240 054,875	6 703 339,060
51	135°13'25"	309°48'23"	27,56	5 240 037,489	6 703 193,389
52	280°38'21"	209°10'02"	34,75	5 240 054,453	6 703 171,652
53	138°08'16"	251°01'46"	23,88	5 240 023,564	6 703 155,689
54	207°21'51"	223°39'55"	21,46	5 240 015,077	6 703 133,355
55	143°41'30"	259°58'25"	129,71	5 239 999,076	6 703 119,034
56	176°25'12"	263°33'13"	123,47	5 239 972,397	6 702 992,028
57	088°20'13"	355°13'00"	150,02	5 239 954,601	6 702 869,788

58	181°41'08"	353°31'52"	73,23	5 240 103,698	6 702 852,483
59	177°10'42"	356°21'09"	62,88	5 240 176,193	6 702 841,900
60	179°35'02"	356°46'07"	16,46	5 240 238,814	6 702 835,888
61	179°59'54"	356°46'13"	134,65	5 240 255,221	6 702 834,432
62	266°05'32"	270°40'41"	170,33	5 240 389,411	6 702 822,535
63	097°15'29"	353°25'12"	102,03	5 240 385,965	6 702 652,158
64	180°14'47"	353°10'25"	200,00	5 240 486,950	6 702 637,215
65	180°00'00"	353°10'26"	200,00	5 240 684,766	6 702 607,075
66	180°00'02"	353°10'23"	121,70	5 240 882,583	6 702 576,934
67	179°28'15"	353°42'08"	200,00	5 241 002,950	6 702 558,592
68	180°00'01"	353°42'08"	199,99	5 241 201,037	6 702 530,277
69	180°00'02"	353°42'05"	87,71	5 241 399,117	6 702 501,962
70	195°13'27"	338°28'39"	19,08	5 241 485,982	6 702 489,543
71	033°13'22"	125°15'17"	173,56	5 241 503,507	6 702 481,974
72	181°15'18"	123°59'59"	199,00	5 241 407,874	6 702 626,916
73	180°18'25"	123°41'33"	196,91	5 241 301,893	6 702 795,459
74	179°48'19"	123°53'15"	107,23	5 241 197,917	6 702 962,795
75	179°41'02"	124°12'12"	10,00	5 241 140,985	6 703 053,730
76	078°21'04"	225°51'08"	21,82	5 241 135,629	6 703 062,180
1				5 241 119,928	6 703 047,010
	13320°00'00"		7047,05		

Площа землекористування

92,0041 (га.)

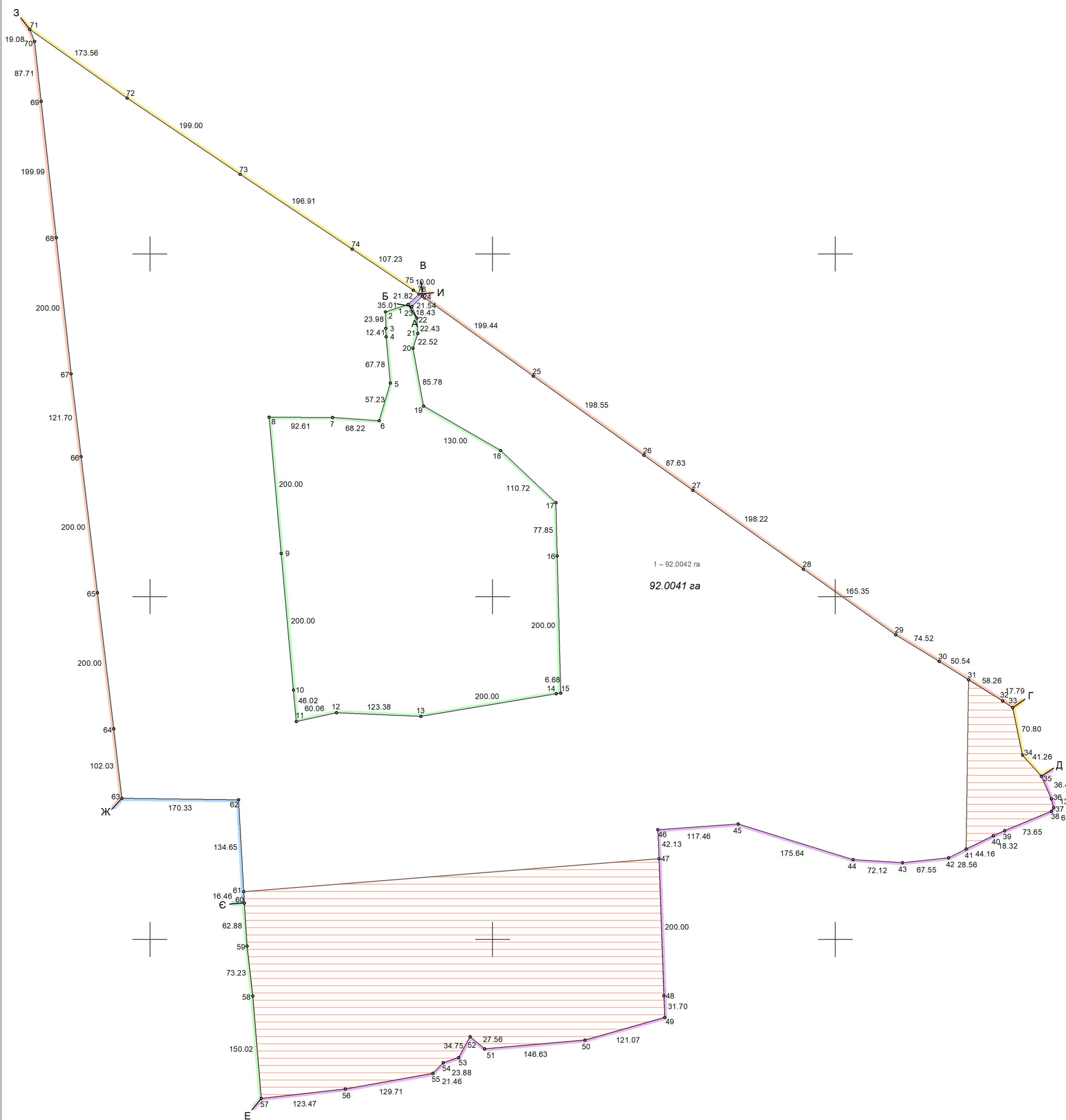
Сертифікований інженер-землевпорядник



Білоусов Є.В.

Кадастровий план земельної ділянки

Кадастровий номер земельної ділянки 2311000000: : : _____



номер точки	назва точки	відстань (метрів)	координати	
			X	Y
1	1	35.01	5228426.4300	5313876.9600
2	2	23.98	5228415.6100	5313843.6600
3	3	12.41	5228391.6400	5313844.1800
4	4	67.78	5228379.2300	5313844.4400
5	5	67.78	5228311.7400	5313850.6900
6	6	57.23	5228256.8600	5313834.4500
7	7	68.22	5228261.5400	5313766.3900
8	8	92.61	5228262.1400	5313673.7800
9	9	200.00	5228062.9360	5313691.6090
10	10	200.00	5227863.7370	5313709.4360
11	11	46.02	5227817.9000	5313713.5400
12	12	60.06	5227830.7500	5313772.2100
13	13	123.38	5227825.3300	5313895.4700
14	14	200.00	5227858.3950	5314092.7150
15	15	6.68	5227859.5000	5314099.3000
16	16	200.00	5228059.4430	5314094.3780
17	17	77.85	5228137.2700	5314092.4600
18	18	110.72	5228213.2200	5314011.8900
19	19	130.00	5228278.2400	5313899.3200
20	20	85.78	5228362.6400	5313883.9900
21	21	22.52	5228384.1200	5313890.7600
22	22	22.43	5228406.5200	5313889.6600
23	23	18.43	5228423.3200	5313882.0700
24	24	21.54	5228438.4180	5313897.4400
25	25	199.44	5228321.7520	5314059.1950
26	26	198.55	5228206.2600	5314220.6950
27	27	87.63	5228155.3954	5314292.0524
28	28	198.22	5228040.2195	5314453.3755
29	29	165.35	5227944.2396	5314588.0232
30	30	74.52	5227905.4360	5314651.6390
31	31	50.54	5227878.6130	5314694.4750
32	32	58.26	5227848.0580	5314744.0820
33	33	17.79	5227838.2400	5314758.9150
34	34	70.80	5227768.8670	5314773.0620
35	35	41.26	5227738.1130	5314800.5700
36	36	36.43	5227704.8300	5314815.3770
37	37	13.08	5227692.1270	5314818.4820
38	38	6.11	5227687.0460	5314815.0950
39	39	73.65	5227658.8170	5314747.0650
40	40	18.32	5227651.1950	5314730.4100
41	41	44.16	5227631.6530	5314690.8120
42	42	28.56	5227619.0150	5314665.2040
43	43	67.55	5227611.9570	5314598.0210
44	44	72.12	5227616.4740	5314526.0400
45	45	175.64	5227668.5560	5314358.2950
46	46	117.46	5227659.9190	5314241.1540
47	47	42.13	5227617.8150	5314242.6730
48	48	200.00	5227417.9450	5314249.8850
49	49	31.70	5227386.2680	5314251.0280
50	50	121.07	5227353.1000	5314134.5880
51	51	146.63	5227340.3970	5313988.5080
52	52	27.56	5227358.0400	5313967.3370
53	53	34.75	5227327.6940	5313950.4000
54	54	23.88	5227319.9310	5313927.8170
55	55	21.46	5227304.4050	5313912.9980
56	56	129.71	5227281.8220	5313785.2660
57	57	123.47	5227267.9600	5313662.5800
58	58	150.02	5227417.4600	5313650.0700
59	59	73.23	5227490.2200	5313641.8200
60	60	62.88	5227552.9700	5313637.8200
61	61	16.46	5227569.4070	5313636.8920
62	62	134.65	5227703.8420	5313629.3060
63	63	170.33	5227705.8580	5313458.9920
64	64	102.03	5227807.2200	5313447.3000
65	65	200.00	5228005.8020	5313423.5280
66	66	200.00	5228204.3870	5313399.7560
67	67	121.70	5228325.2200	5313385.2900
68	68	200.00	5228524.0160	5313363.3510
69	69	199.99	5228722.8040	5313341.4120
70	70	87.71	5228809.9800	5313331.7900
71	71	19.08	5228827.7300	5313324.7900
72	72	173.56	5228727.5480	5313466.5200
73	73	199.00	5228616.2720	5313631.4960
74	74	196.91	5228507.0391	5313795.3301
75	75	107.23	5228447.2500	5313884.3480
76	76	10.00	5228441.6290	5313892.6180
1	1	21.82		

Опис меж

- Від А до Б Токмацька міська рада (2311000000:01:005:0029)
- Від Б до В Землі державної форми власності
- Від В до Г Служба автомобільних доріг у Запорізькій області (2311000000:01:017:0022)
- Від Г до Д Землі комунальної форми власності (2311000000:01:005:0084)
- Від Д до Е Землі комунальної форми власності
- Від Е до Є Держава Україна в особі Головного управління Держгеокадастру у Запорізькій області (2325281200:13:002:0011)
- Від Є до Ж Землі комунальної форми власності
- Від Ж до З Держава Україна в особі Головного управління Держгеокадастру у Запорізькій області (2325281200:13:002:0011)
- Від З до И Служба автомобільних доріг у Запорізькій області (2311000000:01:017:0022)
- Від И до А Землі державної форми власності

Земельні угіддя

№	Код	Призначення	Площа, га
1	005.01	Земельні лісові ділянки, вкриті лісовою рослинністю	92.0042

Перелік обмежень, згідно з постановою КМУ від 17.10.2012 №1051

Код	Назва обмеження	Площа, га
03	Санітарно-захисна зона навколо об'єкта	16.3151 1.8623

Кадастровий квартал	2311000000:01:005	
Місце розташування	Запорізька область, м. Токмак (код КОАТУУ 23 110 000 00),	
Цільове призначення	Категорія земель	700 – Землі лісгосподарського призначення
	Вид використання	Для ведення лісового господарства і пов'язаних з ним послуг
	Код КВЦПЗ	Н – 09.01
Площа, га	92.0041	

Директор	Євдокименко А.М.	2020	ГОЛОВНЕ УПРАВЛІННЯ ДЕРЖГЕОКАДАСТРУ У ЗАПОРІЗЬКІЙ ОБЛАСТІ Запорізька область, м. Токмак,			
ТОВАРИСТВО	«ПРОМТЕХ ПРОЕКТ ЕНД СЕРВІС»	2020	Технічна документація з проведення державної інвентаризації земель на території Запорізької області	Стадія	Аркуш	Аркушів
Ідентифікаційний код	41425139		Кадастровий план земельної ділянки	Т	1	1
МІСТО ХІВ			Масштаб 1:5000	ТОВ «ПРОМТЕХ ПРОЕКТ ЕНД СЕРВІС» Київ - 2020		

ПЕРЕЛІК
обмежень щодо використання земельних ділянок відповідно до
Постанови Кабінету Міністрів України від 17 жовтня 2012р. № 1051
Земельна ділянка №50

16.07.2020

Код	Назва	Площа
01	Охоронна зона	-
01.01	Охоронна зона навколо об'єкта природно-заповідного фонду	-
01.02	Охоронна зона навколо об'єкта культурної спадщини	-
01.03	Охоронна зона навколо (вздовж) об'єкта транспорту	-
01.04	Охоронна зона навколо (вздовж) об'єкта зв'язку	-
01.05	Охоронна зона навколо (вздовж) об'єкта енергетичної системи	-
01.06	Охоронна зона навколо об'єкта гідрометеорологічної діяльності	-
01.07	Охоронна зона навколо геодезичного пункту	-
01.08	Охоронна зона навколо інженерних комунікацій	-
01.09	Охоронна зона навколо промислового об'єкта	-
02	Зона санітарної охорони	-
02.01	Зона санітарної охорони джерел та об'єктів централізованого питного водопостачання	-
02.01.1	Перший пояс зони санітарної охорони джерел та об'єктів централізованого питного водопостачання (суворого режиму)	-
02.01.2	Другий пояс зони санітарної охорони джерел та об'єктів централізованого питного водопостачання (обмеження)	-
02.01.3	Третій пояс зони санітарної охорони джерел та об'єктів централізованого питного водопостачання (спостереження)	-
02.02	Округ санітарної охорони курортів	-
02.02.1	Перша зона округу санітарної охорони курорту (зона суворого режиму)	-
02.02.2	Друга зона округу санітарної охорони курорту (зона обмежень)	-
02.02.3	Третя зона округу санітарної охорони курорту (зона спостережень)	-
03	Санітарно-захисна зона навколо об'єкта	16,3151; 1,8623
04	Зона особливого режиму використання земель	-
04.01	Прикордонна смуга	-
04.02	Зона особливого режиму використання земель навколо військової частини, інших військових формувань	-
04.03	Зона особливого режиму використання земель навколо військових об'єктів	-
05	Водоохоронне обмеження	-
05.01	Водоохоронна зона	-
05.02	Прибережна захисна смуга вздовж річок, навколо водойм та на островах	-
05.03	Прибережна захисна смуга вздовж морів, морських заток і лиманів та на островах у внутрішніх морських водах	-
05.04	Берегова смуга водних шляхів	-
05.05	Смуга відведення	-
05.06	Пляжна зона	-
06	Інше обмеження	-
06.01	Зона особливого режиму забудови	-
06.02	Зона радіоактивно забрудненої території	-
06.03	Зона надзвичайної екологічної ситуації	-
06.04	Умова додержання природоохоронних вимог або виконання визначених робіт	-

07	Земельні сервітути	-
07.01	Право проходу та проїзду на велосипеді	-
07.02	Право проїзду на транспортному засобі по наявному шляху	-
07.03	Право прокладення та експлуатації ліній електропередачі, зв'язку, трубопроводів, інших лінійних комунікацій	-
07.04	Право прокладати на свою земельну ділянку водопровід із чужої природної водойми або через чужу земельну ділянку	-
07.05	Право відводу води із своєї земельної ділянки на сусідню або через сусідню земельну ділянку	-
07.06	Право забору води з природної водойми, розташованої на сусідній земельній ділянці, та право проходу до природної водойми	-
07.07	Право поїти свою худобу із природної водойми, розташованої на сусідній земельній ділянці, та право прогону худоби до природної водойми	-
07.08	Право прогону худоби по наявному шляху	-
07.09	Право встановлення будівельних розташувань та складування будівельних матеріалів з метою ремонту будівель та споруд	-
07.10	Інші земельні сервітути	-
08	Право користування чужою земельною ділянкою для забудови (суперфіцій)	-
09	Право користування чужою земельною ділянкою для сільськогосподарських потреб (емфітевзис)	-
10	Території та об'єкти природно-заповідного фонду	-
10.1	Національні природні парки	-
10.2	Біосферні заповідники	-
10.3	Регіональні ландшафтні парки	-
10.4	Заказники	-
10.5	Пам'ятки природи	-
10.6	Заповідні урочища	-
10.7	Парки-пам'ятки садово-паркового мистецтва	-
10.8	Заповідні зони національних природних парків	-
10.9	Зони регульованої рекреації національних природних парків	-
10.10	Зони стаціонарної рекреації національних природних парків	-
10.11	Господарські зони національних природних парків	-
10.12	Заповідні зони біосферних заповідників	-
10.13	Буферні зони біосферних заповідників	-
10.14	Зони антропогенних ландшафтів біосферних заповідників	-
10.15	Зони регульованого заповідного режиму біосферних заповідників	-
10.16	Заповідні зони регіональних ландшафтних парків	-
10.17	Зони регульованої рекреації регіональних ландшафтних парків	-
10.18	Зони стаціонарної рекреації регіональних ландшафтних парків	-
10.19	Господарські зони регіональних ландшафтних парків	-
10.20	Заповідні зони парків-пам'яток садово-паркового мистецтва	-
10.21	Експозиційні зони парків-пам'яток садово-паркового мистецтва	-
10.22	Наукові зони парків-пам'яток садово-паркового мистецтва	-
10.23	Адміністративно-господарські зони парків-пам'яток садово-паркового мистецтва	-
10.24	Охоронні зони територій та об'єктів природно-заповідного фонду	-
10.25	Території, зарезервовані з метою наступного заповідання	-

Склав сертифікований
інженер-землевпорядник



Є.В.Білоусов
(ініціали та прізвище)

АКТ
меж охоронних зон,
зон санітарної охорони, санітарно-захисних зон і зон особливого режиму
використання земель за їх наявності
Земельна ділянка №50

м. Токмак

16.07.2020 р.

При складанні технічної документації із землеустрою щодо інвентаризації несформованих земельних ділянок державної власності та земельних ділянок державної власності, відомості про які відсутні у Державному земельному кадастрі, за межами населених пунктів на території м. Токмак Запорізької області встановлено, що через земельні ділянки які розташовані на території м. Токмак Запорізької області з цільовим призначенням: для ведення лісового господарства і пов'язаних з ним послуг, враховуючи Порядок ведення Державного земельного кадастру, затверджений Постановою Кабінету Міністрів України від 17.10.2012 № 1051, встановлені межі (у разі відсутності ставиться «-»):

- охоронних зон: _____;
- зон санітарної охорони - _____;
- санітарно-захисних зон 03-16,3151; 1,8623 _____;
- зон особливого режиму використання земель - _____.

Акт складений у двох примірниках.

Виконавець робіт:

ТОВ «ПРОМТЕХ ПРОЕКТ ЕНД СЕРВІС»

Інженер-землевпорядник



Є.В. Білоусов
(ініціали та прізвище)

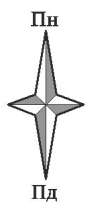
Землевласник/землекористувач:

Головне управління Держгеокадастру
у Запорізькій області в особі

(підпис)

(ініціали та прізвище)

М.П.



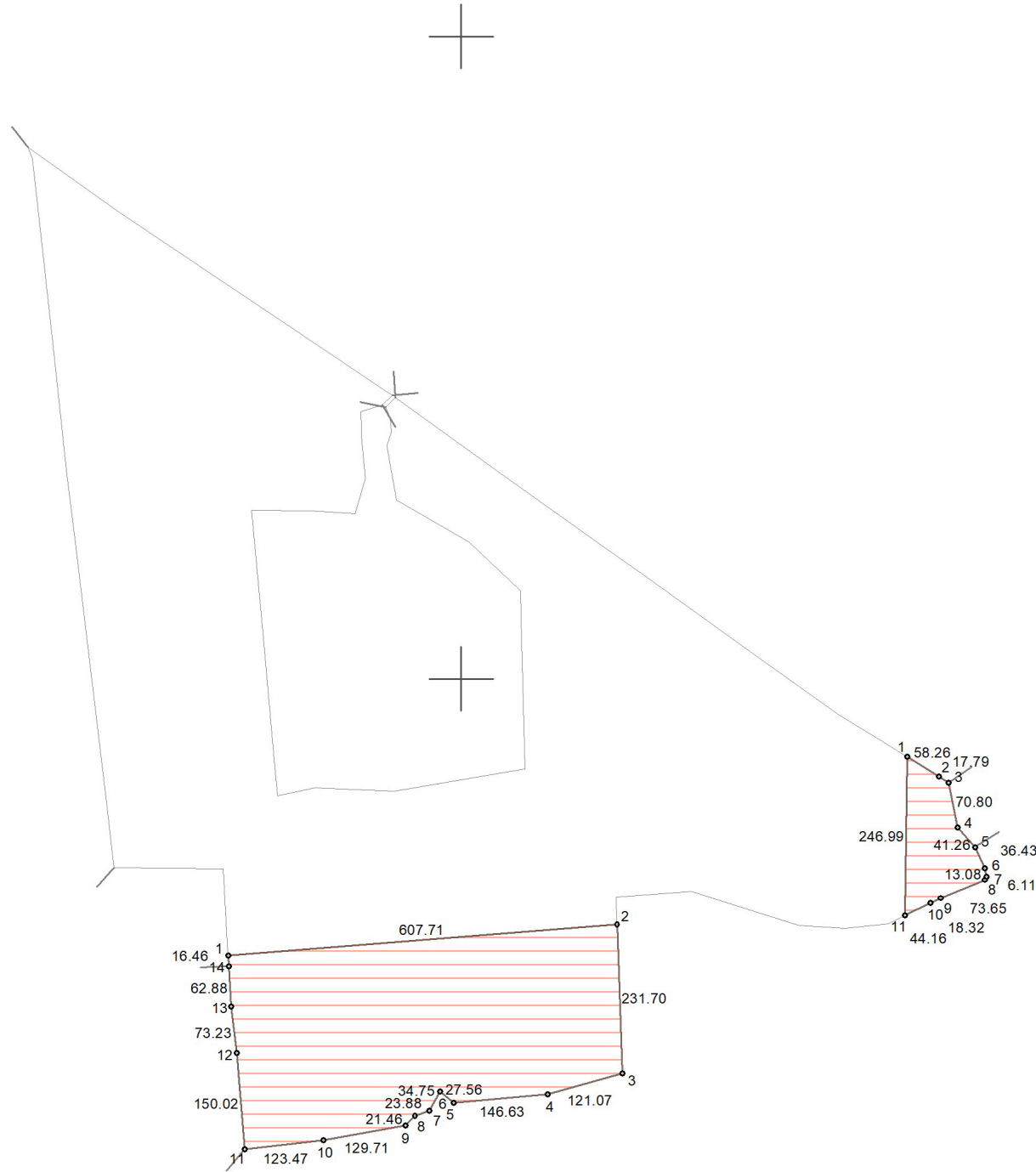
План меж зони обмеження щодо використання земельної ділянки

Координати поворотних точок меж зони обмеження (1)

номер точки	відстань (метрів)	координати	
		X	Y
1	607.71	5227569.4070	5313636.8920
2	231.70	5227617.8150	5314242.6730
3	121.07	5227386.2680	5314251.0280
4	146.63	5227353.1000	5314134.5880
5	27.56	5227340.3970	5313988.5080
6	34.75	5227358.0400	5313967.3370
7	23.88	5227327.6940	5313950.4000
8	21.46	5227319.9310	5313927.8170
9	129.71	5227304.4050	5313912.9980
10	123.47	5227281.8220	5313785.2660
11	150.02	5227267.9600	5313662.5800
12	73.23	5227417.4600	5313650.0700
13	62.88	5227490.2200	5313641.8200
14	16.46	5227552.9700	5313637.8200
1			

Координати поворотних точок меж зони обмеження (2)

номер точки	відстань (метрів)	координати	
		X	Y
1	58.26	5227878.6130	5314694.4750
2	17.79	5227848.0580	5314744.0820
3	70.80	5227838.2400	5314758.9150
4	41.26	5227768.8670	5314773.0620
5	36.43	5227738.1130	5314800.5700
6	13.08	5227704.8300	5314815.3770
7	6.11	5227692.1270	5314818.4820
8	73.65	5227687.0460	5314815.0950
9	18.32	5227658.8170	5314747.0650
10	44.16	5227651.1950	5314730.4100
11	246.99	5227631.6530	5314690.8120
1			



Відомості про обмеження

Код	Назва обмеження	Площа, га	Підстава для встановлення
03	Санітарно-захисна зона навколо об'єкта	16.3151 1.8623	Наказ МОЗ України від 19.06.1996 № 173 "Про затвердження Державних санітарних правил планування та забудови населених пунктів"

		ГОЛОВНЕ УПРАВЛІННЯ ДЕРЖГЕОКАДАСТРУ У ЗАПОРІЗЬКІЙ ОБЛАСТІ Запорізька область, м. Токмак,	Стадія Т	Аркуш 1	Аркушів 1
План меж зон обмежень та сервітутів Масштаб 1:10000			ТОВ "ПРОМТЕХ ПРОЕКТ ЕНД СЕРВІС" Київ - 2020		

АКТ

приймання-передачі межових знаків на зберігання

м. Токмак

«.....».....2020 р.

Ми, що нижче підписалися:

1. Інженер-землевпорядник ТОВ «ПРОМТЕХ ПРОЕКТ ЕНД СЕРВІС» Є.В. Білоусов

2.

.....

склали цей акт про таке:

1. Межі земельної ділянки №50 за кадастровим номером 2311000000:01:005:....., яка знаходиться на території м. Токмак Запорізької області, площею 92,0041 га, наданої власнику/користувачу земельної ділянки Головне управління Держгеокадастру у Запорізькій області в особі

.....

.....

09.01 Для ведення лісового господарства і пов'язаних з ним послуг, закріплені в натурі (на місцевості) межовими знаками встановленого зразка у кількості 76 шт., список яких додається. Абрис земельної ділянки додається(ються).

2. Власник/користувач земельної ділянки претензій щодо меж та конфігурації земельної ділянки не має.

3. Власниками/користувачами суміжних земельних ділянок претензій до існуючих меж не заявлено. Земельна ділянка зведена з суміжними земельними ділянками по координатах.

4. Межові знаки пред'явлені та передані на зберігання

....., який(і) про адміністративну відповідальність за знищення межових знаків згідно з пунктом "е" частини першої статті 211 Земельного кодексу України та статті 56 Кодексу України про адміністративні правопорушення ознайомлений(і).

5. Цей акт складений у трьох примірниках, один з яких додається до відповідної документації із землеустрою, другий передається виконавцю робіт, інший(і) - власнику/користувачу земельної ділянки.

Виконавець робіт:

ТОВ «ПРОМТЕХ ПРОЕКТ ЕНД СЕРВІС»

Інженер-землевпорядник



Є.В. Білоусов

Землевласник/землекористувач:

Головне управління Держгеокадастру
у Запорізькій області в особі

.....

.....

.....

М.П.

75	2020.08-005-00075	Межовий знак Третього виду (дерев'яний стовп) розташований на Пн-ПнЗх від геом. центру ділянки
76	2020.08-005-00076	Межовий знак Третього виду (дерев'яний стовп) розташований на Пн-ПнЗх від геом. центру ділянки

Абрис земельної ділянки додається.

Здав:

Прийняв:



Є.В. Білоусов
(ініціали та прізвище)

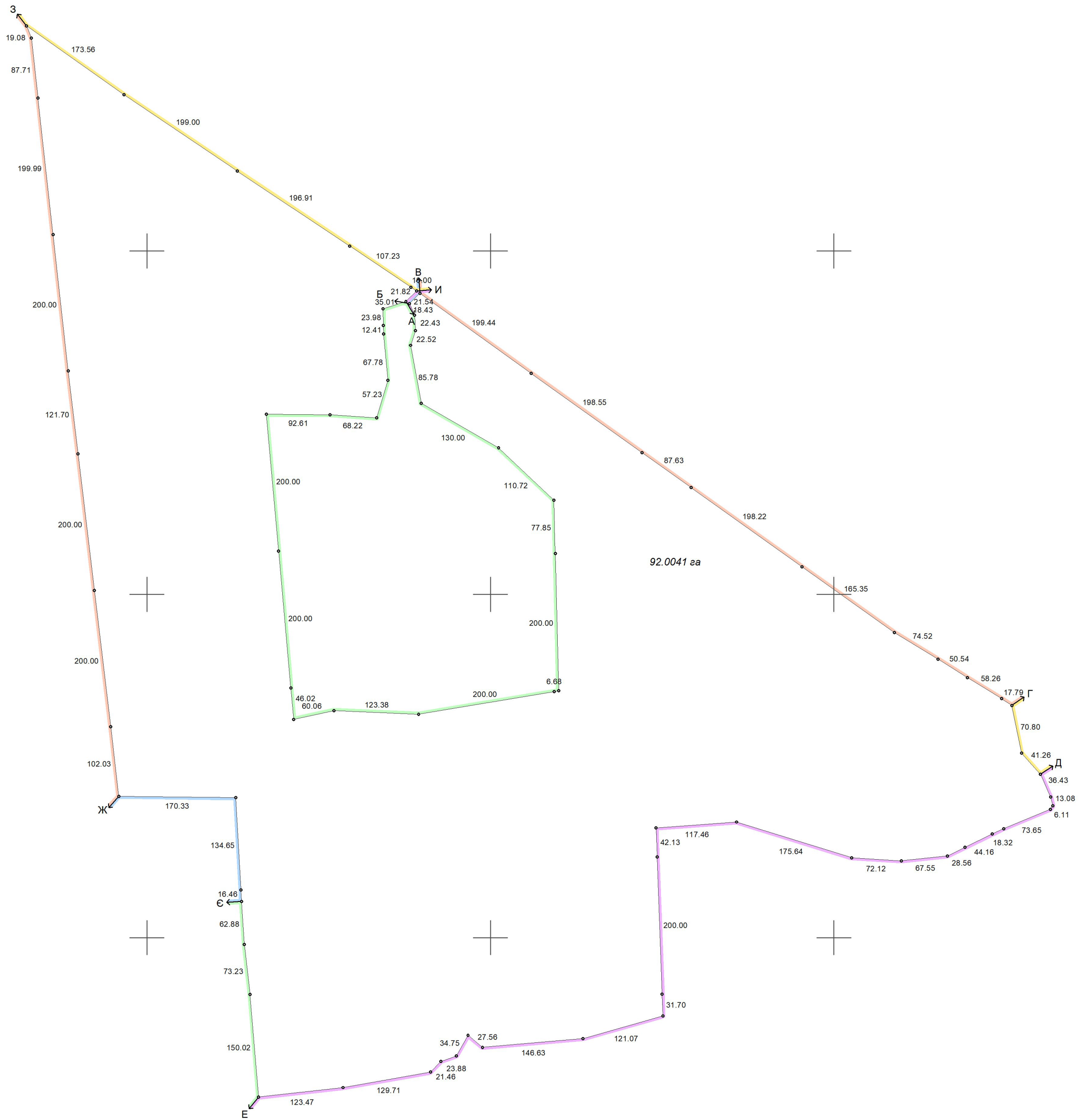
_____ (підпис)

_____ (ініціали та прізвище)

АБРИС
земельної ділянки

Назва об'єкта (ПІБ замовника): ГОЛОВНЕ УПРАВЛІННЯ ДЕРЖГЕОКАДАСТРУ У ЗАПОРІЗЬКІЙ ОБЛАСТІ

Адреса земельної ділянки: Запорізька область, м. Токмак, ,



Опис меж

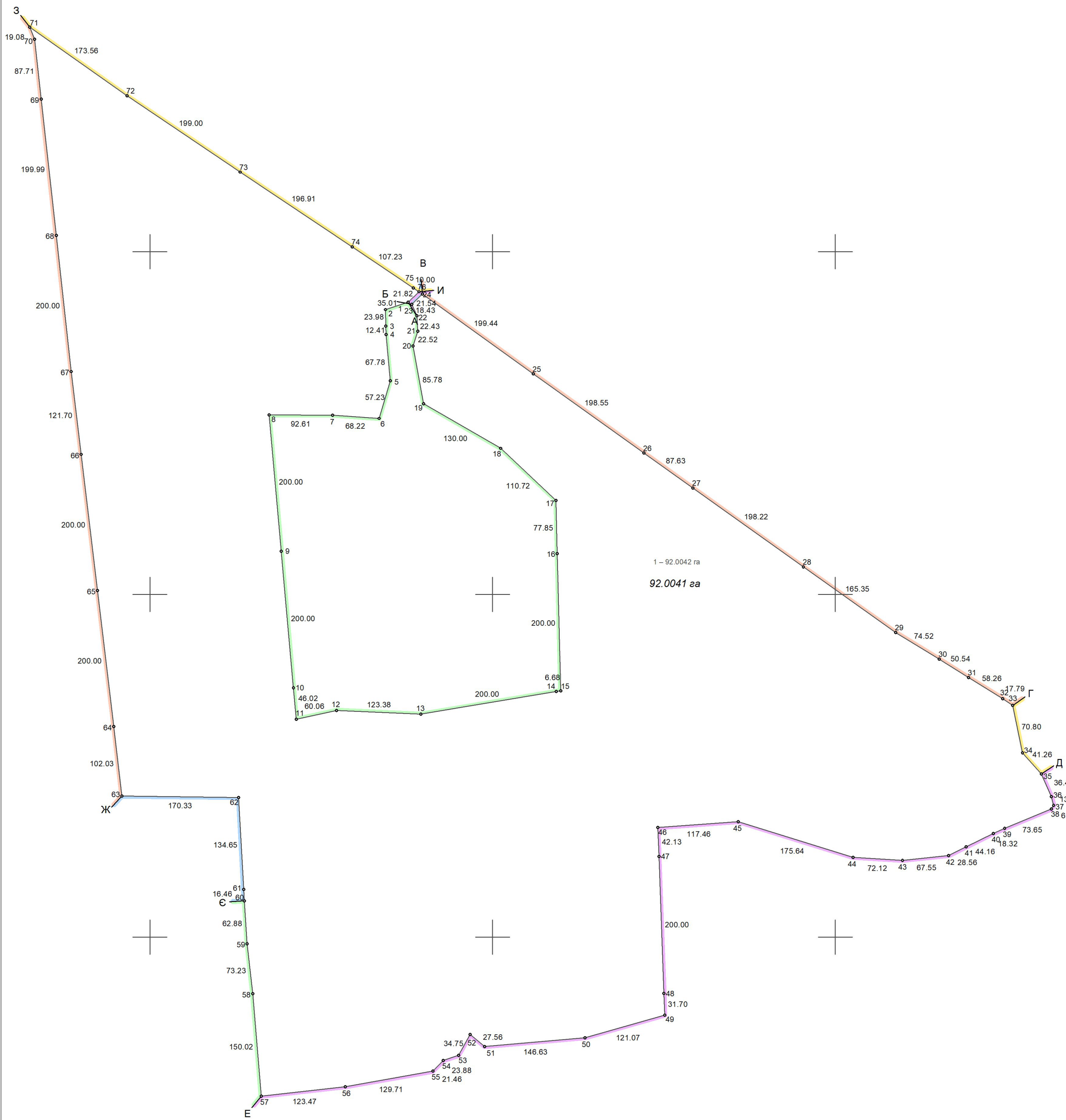

- Від А до Б Токмацька міська рада (2311000000:01:005:0029)
- Від Б до В Землі державної форми власності
- Від В до Г Служба автомобільних доріг у Запорізькій області (2311000000:01:017:0022)
- Від Г до Д Землі комунальної форми власності (2311000000:01:005:0084)
- Від Д до Е Землі комунальної форми власності
- Від Е до Є Держава Україна в особі Головного управління Держгеокадастру у Запорізькій області (2325281200:13:002:0011)
- Від Є до Ж Землі комунальної форми власності
- Від Ж до З Держава Україна в особі Головного управління Держгеокадастру у Запорізькій області (2325281200:13:002:0011)
- Від З до И Служба автомобільних доріг у Запорізькій області (2311000000:01:017:0022)
- Від И до А Землі державної форми власності

Масштаб 1:5000

Абрис склав:

Комар Д.О.





Координати поворотних точок меж земельної ділянки					
номер точки	назва точки	відстань (метрів)	координати		
			X	Y	
1	1		5228426.4300	5313876.9600	
2	2	35.01	5228415.6100	5313843.6600	
3	3	23.98	5228391.6400	5313844.1800	
4	4	12.41	5228379.2300	5313844.4400	
5	5	67.78	5228311.7400	5313850.6900	
6	6	57.23	5228256.8600	5313834.4500	
7	7	68.22	5228261.5400	5313766.3900	
8	8	92.61	5228262.1400	5313673.7800	
9	9	200.00	5228062.9360	5313691.6090	
10	10	200.00	5227863.7370	5313709.4360	
11	11	46.02	5227817.9000	5313713.5400	
12	12	60.06	5227830.7500	5313772.2100	
13	13	123.38	5227825.3300	5313895.4700	
14	14	200.00	5227858.3950	5314092.7150	
15	15	6.68	5227859.5000	5314099.3000	
16	16	200.00	5228059.4430	5314094.3780	
17	17	77.85	5228137.2700	5314092.4600	
18	18	110.72	5228213.2200	5314011.8900	
19	19	130.00	5228278.2400	5313899.3200	
20	20	85.78	5228362.6400	5313883.9900	
21	21	22.52	5228384.1200	5313890.7600	
22	22	22.43	5228406.5200	5313889.6600	
23	23	18.43	5228423.3200	5313882.0700	
24	24	21.54	5228438.4180	5313897.4400	
25	25	199.44	5228321.7520	5314059.1950	
26	26	198.55	5228206.2600	5314220.6950	
27	27	87.63	5228155.3954	5314292.0524	
28	28	198.22	5228040.2195	5314453.3755	
29	29	165.35	5227944.2396	5314588.0232	
30	30	74.52	5227905.4360	5314651.6390	
31	31	50.54	5227878.6130	5314694.4750	
32	32	58.26	5227848.0580	5314744.0820	
33	33	17.79	5227838.2400	5314758.9150	
34	34	70.80	5227768.8670	5314773.0620	
35	35	41.26	5227738.1130	5314800.5700	
36	36	36.43	5227704.8300	5314815.3770	
37	37	13.08	5227692.1270	5314818.4820	
38	38	6.11	5227687.0460	5314815.0950	
39	39	73.65	5227658.8170	5314747.0650	
40	40	18.32	5227651.1950	5314730.4100	
41	41	44.16	5227631.6530	5314690.8120	
42	42	28.56	5227619.0150	5314665.2040	
43	43	67.55	5227611.9570	5314598.0210	
44	44	72.12	5227616.4740	5314526.0400	
45	45	175.64	5227668.5560	5314358.2950	
46	46	117.46	5227659.9190	5314241.1540	
47	47	42.13	5227617.8150	5314242.6730	
48	48	200.00	5227417.9450	5314249.8850	
49	49	31.70	5227386.2680	5314251.0280	
50	50	121.07	5227353.1000	5314134.5880	
51	51	146.63	5227340.3970	5313988.5080	
52	52	27.56	5227358.0400	5313967.3370	
53	53	34.75	5227327.6940	5313950.4000	
54	54	23.88	5227319.9310	5313927.8170	
55	55	21.46	5227304.4050	5313912.9980	
56	56	129.71	5227281.8220	5313785.2660	
57	57	123.47	5227267.9600	5313662.5800	
58	58	150.02	5227417.4600	5313650.0700	
59	59	73.23	5227490.2200	5313641.8200	
60	60	62.88	5227552.9700	5313637.8200	
61	61	16.46	5227569.4070	5313636.8920	
62	62	134.65	5227703.8420	5313629.3060	
63	63	170.33	5227705.8580	5313458.9920	
64	64	102.03	5227807.2200	5313447.3000	
65	65	200.00	5228005.8020	5313423.5280	
66	66	200.00	5228204.3870	5313399.7560	
67	67	121.70	5228325.2200	5313385.2900	
68	68	200.00	5228524.0160	5313363.3510	
69	69	199.99	5228722.8040	5313341.4120	
70	70	87.71	5228809.9800	5313331.7900	
71	71	19.08	5228827.7300	5313324.7900	
72	72	173.56	5228727.5480	5313466.5200	
73	73	199.00	5228616.2720	5313631.4960	
74	74	196.91	5228507.0391	5313795.3301	
75	75	107.23	5228447.2500	5313884.3480	
76	76	10.00	5228441.6290	5313892.6180	
1	1	21.82			

Опис меж

- Від А до Б Токмацька міська рада (2311000000:01:005:0029)
- Від Б до В Землі державної форми власності
- Від В до Г Служба автомобільних доріг у Запорізькій області (2311000000:01:017:0022)
- Від Г до Д Землі комунальної форми власності (2311000000:01:005:0084)
- Від Д до Е Землі комунальної форми власності
- Від Е до Є Держава Україна в особі Головного управління Держгеокадастру у Запорізькій області (2325281200:13:002:0011)
- Від Є до Ж Землі комунальної форми власності
- Від Ж до З Держава Україна в особі Головного управління Держгеокадастру у Запорізькій області (2325281200:13:002:0011)
- Від З до И Служба автомобільних доріг у Запорізькій області (2311000000:01:017:0022)
- Від И до А Землі державної форми власності

Перенесення меж земельної ділянки в натуру (на місцевість) планується виконувати за допомогою GPS-приймача відповідно до каталога координат точок

Директор	Євдокименко А.М.	2020	ГОЛОВНЕ УПРАВЛІННЯ ДЕРЖГЕОКАДАСТРУ У ЗАПОРІЗЬКІЙ ОБЛАСТІ Запорізька область, м. Токмак,		
ТОВАРИСТВО з обмеженою відповідальністю	«ПРОМТЕХ ПРОЕКТ ЕНД СЕРВІС»	2020	Технічна документація з проведення державної інвентаризації земель на території Запорізької області	Стадія	Аркуш
Ідентифікаційний код 41425139	МІСТО ЖІВ		Креслення перенесення меж земельної ділянки в натуру (на місцевість) Масштаб 1:5000	Т	1
				Аркушів	1
				ТОВ "ПРОМТЕХ ПРОЕКТ ЕНД СЕРВІС" Київ - 2020	

ДЕРЖАВНЕ АГЕНТСТВО ЗЕМЕЛЬНИХ РЕСУРСІВ УКРАЇНИ

№ 002230 *

КВАЛІФІКАЦІЙНИЙ СЕРТИФІКАТ

інженера-землевпорядника

БІЛОУСОВУ ЄВГЕНУ ВІКТОРОВИЧУ

Виданий

(прізвище, ім'я, по батькові)

відповідно до наказу Державного агентства земельних ресурсів України від 05 лютого 2013 року № 36
Кваліфікаційний сертифікат підтверджує відповідність інженера-землевпорядника кваліфікаційним характеристикам професії та його спроможність самостійно складати окремі види документації із землеустрою та документації з оцінки земель (крім експертної грошової оцінки земельних ділянок), виконувати топографо-геодезичні і картографічні роботи, проводити інвентаризацію земель, перевіряти якість ґрунтових геоботанічних та інших обстежень земель при здійсненні землеустрою.

Дата видачі 05 лютого 2013 року

Голова (вступний) Голови Державного
агентства земельних ресурсів України

М.П.



Кадомський А.М.

(прізвище, ім'я, по батькові)

(підпис)



КВАЛІФІКАЦІЙНА КОМІСІЯ

ХАРКІВСЬКИЙ НАЦІОНАЛЬНИЙ
АГРАРНИЙ УНІВЕРСИТЕТ ІМ. В. В. ДОКУЧАЄВА



СВІДОЦТВО ПРО ПІДВИЩЕННЯ КВАЛІФІКАЦІЇ

інженера-землевпорядника

серія ХД № 0263

Засвідчує про те, що **Білоусов Євгеній Вікторович**

підвищив (підвищила) кваліфікацію щодо складання окремих видів документатії із землеустрою та документатії з оцінки земель (крім експертної грошової оцінки земельних ділянок), виконання топографо-геодезичних і картографічних робіт, проведення інвентаризації земель, перевірки якості ґрунтових, геоботанічних та інших обстежень земель при здійсненні землеустрою.

Видано відповідно до Рішення Кваліфікаційної комісії від 23 жовтня, протокол № 10

Дата видачі 09 листопада 2017 року

Голова

М. П. Маргинюк

Кваліфікаційної комісії

(підпис)

Ректор
Харківського національного
аграрного університету

ім. В. В. Докучаєва

О. В. Ульяновченко
(підпис)



КВАЛІФІКАЦІОНА КОМІСІЯ



ЛЬВІВСЬКИЙ НАЦІОНАЛЬНИЙ
АГРАРНИЙ УНІВЕРСИТЕТ

КВАЛІФІКАЦІЙНИЙ СЕРТИФІКАТ

інженера-землевпорядника

№ 012946

виданий **Філю Єгору Олександровичу**

відповідно до протоколу рішення Кваліфікаційної комісії від 29 вересня 2016 року № 10

Кваліфікаційний сертифікат підтверджує відповідність інженера-землевпорядника кваліфікаційним вимогам та його спроможність самостійно складати окремі види документації із землеустрою та документації з оцінки земель (крім експертної грошової оцінки земельних ділянок), виконувати топографо-геодезичні і картографічні роботи, проводити інвентаризацію земель, перевіряти якість ґрунтових, геоботанічних та інших обстежень земель при здійсненні землеустрою.

Дата видачі – 3 жовтня 2016 року

Голова
Кваліфікаційної
комісії
М.П. Мартинюк
М.П. Мартинюк

Ректор
Львівського національного
аграрного університету



В.В. Снітинський

КВАЛІФІКАЦІЙНА КОМІСІЯ

**НАЦІОНАЛЬНИЙ УНІВЕРСИТЕТ
БІОРЕСУРСІВ І ПРИРОДОКОРИСТУВАННЯ
УКРАЇНИ**

**СВДОЦТВО ПРО ПІДВИЩЕННЯ КВАЛІФІКАЦІЇ
інженера-землевпорядника**

Серія АА № 1209

Засвідчує про те, що **Філь Єгор Олександрович**

підвищив кваліфікацію щодо складання окремих видів документації із землеустрою та документації з оцінки земель (крім експертної грошової оцінки земельних ділянок), проведення інвентаризації земель, перевірки якості ґрунтових, геоботанічних та інших обстежень земель, виконання топографо-геодезичних і картографічних робіт при здійсненні землеустрою.

Видано відповідно до Рішення Кваліфікаційної комісії від 24 вересня 2020 року, протокол № 8.

Дата видачі « 01 » жовтня 2020 року

Голова
Кваліфікаційної комісії

А.М. Харченко



Ректор Національного
університету біоресурсів
і природокористування
України

С.М. Ніколаснко

КВАЛІФІКАЦІЙНА КОМІСІЯ



ЛЬВІВСЬКИЙ НАЦІОНАЛЬНИЙ
АГРАРНИЙ УНІВЕРСИТЕТ

КВАЛІФІКАЦІЙНИЙ СЕРТИФІКАТ

інженера-геодезиста

№ 013636

виданий **Комару Денису Олександровичу**

відповідно до протоколу рішення Кваліфікаційної комісії від 01 березня 2018 року № 2

Кваліфікаційний сертифікат підтверджує відповідність особи кваліфікаційним характеристикам професії та її спроможність самостійно проводити топографо-геодезичні і картографічні роботи.

Дата видачі — 05 березня 2018 року

Голова

Кваліфікаційної комісії

М.П. Мартинюк

Ректор

Львівського національного
аграрного університету



В.В. Снітинський

ВИСНОВОК

про розгляд документації із землеустрою

1. Назва документації із землеустрою, що розглядається: Технічна документація із землеустрою щодо інвентаризації несформованих земельних ділянок державної власності та земельних ділянок державної власності, відомості про які відсутні у Державному земельному кадастрі, у межах населених пунктів на території м.Токмак Запорізької області.

2. Замовник документації із землеустрою: Головне управління Держгеокадастру у Запорізькій області.

3. Розробник документації із землеустрою: ПРОМТЕХ ПРОЕКТ ЕНД СЕРВІС.

4. Дата подання на погодження: 20.08.2020.

5. Підстава для розроблення документації із землеустрою: Наказ Головного управління Держгеокадастру у Запорізькій області від 24.01.2020 року №8-645/15-20-СГ.

6. Основні характеристики земельної ділянки відповідно до документації із землеустрою:

1) адреса (місце розташування): у межах населених пунктів на території м.Токмак Запорізької області;

2) загальна площа: 237,3962 га;

3) категорія земель:

на момент складення документації із землеустрою: землі лісогосподарського призначення;

запропоновано документацією із землеустрою: землі лісогосподарського призначення;

цільове призначення земельної ділянки, код згідно з Класифікацією видів цільового призначення земель:

на момент складення документації із землеустрою: для ведення лісового господарства і пов'язаних з ним послуг (код згідно КВЦПЗ - 09.01);

запропоновано документацією із землеустрою: для ведення лісового господарства і пов'язаних з ним послуг (код згідно КВЦПЗ - 09.01);

склад угідь:

на момент складення документації із землеустрою: земельні лісові ділянки, вкриті лісовою рослинністю (код згідно КВЗУ - 005.01);

запропоновано документацією із землеустрою: земельні лісові ділянки, вкриті лісовою рослинністю (код згідно КВЗУ - 005.01);

форма власності:

на момент складення документації із землеустрою: державна;

запропоновано документацією із землеустрою: державна;

4) належність земельної ділянки до особливо цінних земель: в проекті відсутня інформація;

5) наявність обмежень на земельній ділянці: 03 санітарно-захисна зона навколо об'єкта площею 6,1033 га, 0,6416 га, 4,8874 га, 16,3151 га, 1,8623 га.



7. Необхідність проведення обов'язкової державної експертизи землепорядної документації: відповідно до вимог статті 9 Закону України "Про державну експертизу землепорядної документації".

8. Аналіз документації із землеустрою на відповідність її положень вимогам земельного законодавства та прийнятим відповідно до нього нормативно-правовим актам, документації із землеустрою: Технічна документація із землеустрою щодо інвентаризації несформованих земельних ділянок державної власності та земельних ділянок державної власності, відомості про які відсутні у Державному земельному кадастрі, у межах населених пунктів на території м.Токмак Запорізької області відповідає земельному законодавству та прийнятим відповідно до нього нормативно-правовим актам.

9. Зауваження та пропозиції до документації із землеустрою: зауваження відсутні ; пропозиції відсутні .

10. Підсумкова оцінка документації із землеустрою: Технічна документація із землеустрою щодо інвентаризації несформованих земельних ділянок державної власності та земельних ділянок державної власності, відомості про які відсутні у Державному земельному кадастрі, у межах населених пунктів на території м.Токмак Запорізької області **погоджується.**

Строк дії висновку необмежений.

Експерт державної експертизи

Тірон Наталія Павлівна

Примітка. Підпункти 3-5 пункту 6 висновку не заповнюються в разі розгляду схем землеустрою і техніко-економічних обґрунтувань використання та охорони земель адміністративно-територіальних одиниць; проектів землеустрою щодо організації і встановлення меж територій природно-заповідного фонду та іншого природоохоронного призначення, оздоровчого, рекреаційного, історико-культурного, лісгосподарського призначення, земель водного фонду та водоохоронних зон, обмежень у використанні земель та їх режимоутворюючих об'єктів; робочих проектів землеустрою.



ДЕРЖАВНЕ АГЕНТСТВО
ЛІСОВИХ РЕСУРСІВ
УКРАЇНИ
ДЕРЖЛІСАГЕНТСТВО
вул. Шота Руставелі, 9-А, м. Київ, 01601
тел.: (044) 235-55-06
тел/факс: (044) 235-77-24
E-mail: sprava@forest.gov.ua
Код ЄДРПОУ 37507901

STATE FOREST RESOURCES
AGENCY OF UKRAINE
Shota Rustaveli St., 9-A
01601 Kyiv, Ukraine
tel.+38 (044) 235-55-06
fax +38 (044) 235-77-24
E-mail: sprava@forest.gov.ua

	№	
На №	1078	02.10.2020

ТОВ «ПРОМТЕХ ПРОЕКТ ЕНД СЕРВІС»

вул. Ярославів Вал, 29в, м. Київ, 01054

Запорізьке обласне управління лісового та мисливського господарства

Щодо погодження документації
із землеустрою

Державне агентство лісових ресурсів України в межах компетенції розглянуло завірену копію технічної документації із землеустрою щодо інвентаризації несформованих земельних ділянок державної форми власності та земельних ділянок державної форми власності, відомості про які відсутні у Державному земельному кадастрі, загальною площею 237,6932 га у межах населених пунктів на території м. Токмак Запорізької області, яка розроблена товариством з обмеженою відповідальністю «ПРОМТЕХ ПРОЕКТ ЕНД СЕРВІС», та повідомляє.

Відповідно до пункту 8 Порядку проведення інвентаризації земель, який затверджений постановою Кабінету Міністрів України від 05.06.2019 № 476 підставою для проведення інвентаризації земель є рішення Верховної Ради Автономної Республіки Крим, відповідного органу виконавчої влади, Ради міністрів Автономної Республіки Крим чи органу місцевого самоврядування щодо виконання відповідних робіт, договори, укладені між юридичними чи фізичними особами (землевласниками і землекористувачами) та розробниками технічної документації (далі - виконавці), судові рішення.

Проведення державної інвентаризації земель забезпечує Держгеокадастр або його територіальний орган шляхом прийняття наказу про проведення державної інвентаризації земель.

Інвентаризація земель державної власності лісогосподарського призначення на території м. Токмак Запорізької області проводиться на підставі наказу Головного управління Держгеокадастру у Запорізькій області



від 24.01.2020 № 8-645/15-20 «Про проведення державної інвентаризації земель».

Інвентаризація земель проведена на землях державної власності лісогосподарського призначення, які знаходяться в постійному користуванні державного підприємства «Бердянське лісове господарство» на підставі матеріалів базового лісовпорядкування 2008 року на території м Токмак Запорізької області.

Площа земельної ділянки № 47, сформованої в результаті проведення інвентаризації становить 130,5872 га, яка складається із кварталу 19 (виділи 1-50 Токмацького лісництва Токмацької міської ради.

Площа земельної ділянки № 48, сформованої в результаті проведення інвентаризації становить 14,8049 га, яка складається із кварталу 25 (виділи 1,7,8,9 Токмацького лісництва Токмацької міської ради.

Площа земельної ділянки № 50, сформованої в результаті проведення інвентаризації становить 92,0041 га, яка складається із кварталу 16 (виділи 1-21 Токмацького лісництва Токмацької міської ради.

Листом від 28.10.2020 № 01-08/1390 Запорізьке обласне управління лісового та мисливського господарства поінформувало, що державне підприємство «Бердянське лісове господарство» в установленому порядку розглянуло та погодило (лист від 22.10.2020 № 878) межі проінвентаризованих земель лісогосподарського призначення загальною площею 237,3962 га, які знаходяться в постійному користуванні підприємства на території м. Токмак Запорізької області (за межами населених пунктів).

З огляду на вищевикладене, та керуючись положеннями частини третьої статті 186¹ Земельного кодексу України, Держлісагентство погоджує завірену копію технічної документації із землеустрою щодо інвентаризації земель лісогосподарського призначення державної власності, які перебувають у постійному користуванні державного підприємства «Бердянське лісове господарство» загальною площею 237,6932 га (130,5872 га, 14,8049 га, 92,0041 га) (цільове призначення згідно з КВЦПЗ: 09.01-для ведення лісового господарства та пов'язаних з ним послуг) на території Токмацької міської ради Запорізької області (за межами населених пунктів), яка розроблена товариством з обмеженою відповідальністю «ПРОМТЕХ ПРОЕКТ ЕНД СЕРВІС» при умові дотримання вимог чинного законодавства.

При цьому зазначаємо, що відповідно до положень частини третьої статті 28 Закону України «Про землеустрій» розробники документації із землеустрою несуть відповідно до закону відповідальність за достовірність, якість і безпеку заходів, передбачених цією документацією.

Заступник Голови



Юрій БОЛОХОВЕЦЬ



ДЕРЖАВНА СЛУЖБА УКРАЇНИ З ПИТАНЬ ГЕОДЕЗІЇ,
КАРТОГРАФІЇ ТА КАДАСТРУ

ЗАТВЕРДЖУЮ
Заступник Голови
Єгор БОДРОВ

ВИСНОВОК

державної експертизи землепорядної документації
від «21» листопада 2020 р. № 6187-20

- 1. Замовник державної експертизи землепорядної документації:** Товариство з обмеженою відповідальністю «ПРОМТЕХ ПРОЕКТ ЕНД СЕРВІС»; місце реєстрації: 01054, м. Київ, вул. Ярославів Вал, 29 «В». Код ЄДРПОУ 41425139.
- 2. Назва об'єкта державної експертизи:** Технічна документація із землеустрою щодо інвентаризації неформованих земельних ділянок державної власності та земельних ділянок державної власності, відомості про які відсутні у Державному земельному кадастрі, у межах населених пунктів на території м. Токмак Запорізької області.
- 3. Розробник об'єкта державної експертизи:** Товариство з обмеженою відповідальністю «ПРОМТЕХПРОЕКТ ЕНД СЕРВІС». Місце знаходження: 01054, м. Київ, вул. Ярославів Вал, 29 «В»; Код ЄДРПОУ 41425139; кваліфікаційний сертифікат інженера – землепорядника виданий Філю Єгору Олександровичу від 03.10.2016 № 012946; кваліфікаційний сертифікат інженера – землепорядника виданий Білоусову Євгену Вікторовичу від 05.02.2013 № 002230.
- 4. Дата виготовлення об'єкта державної експертизи:** 2020 рік.
- 5. Дата і номер реєстрації об'єкту державної експертизи в журналі обліку (реєстрації) об'єктів державної експертизи землепорядної документації:** 11.12.2020 № 6187-20.
- 6. Державна експертиза проведена в:** Департаменті державної експертизи, сертифікації та нагляду у сфері землеустрою, за участю: Харченка А.М. – директора Департаменту; Лахматової О.В. – заступника директора Департаменту – начальника відділу сертифікації; Чмутової Л.Є. – начальника відділу державної експертизи документації із землеустрою; Назаренко Л.М. – головного спеціаліста відділу державної експертизи документації із землеустрою; Головка Л.В. – головного спеціаліста відділу державної експертизи документації із землеустрою.
- 7. Форма державної експертизи:** Обов'язкова (ст. 8, 9 Закону України «Про державну експертизу землепорядної документації»).
- 8. Вид державної експертизи:** Первинна (ст. 12, 13 Закону України «Про державну експертизу землепорядної документації»).
- 9. Процедура проведення державної експертизи (дослідження, перевірка, аналіз та оцінка об'єкта державної експертизи):** Технічна документація із землеустрою щодо інвентаризації неформованих земельних ділянок державної власності та земельних ділянок державної власності, відомості про які відсутні у Державному земельному кадастрі, у межах населених пунктів на території м. Токмак Запорізької області, розроблена ТОВ «ПРОМТЕХ ПРОЕКТ ЕНД СЕРВІС» на підставі наказу Головного управління Держгеокадастру у Запорізькій області від 24.01.2020 № 8-645/15-20-СГ.
Технічною документацією із землеустрою щодо інвентаризації земель лісгосподарського призначення державної власності у межах населених пунктів на території м. Токмак Запорізької області, передбачено формування 3-х земельних ділянок з визначенням їх меж, розмірів, видів угідь та внесення відомостей до Державного земельного кадастру. Загальна площа земельних ділянок, що інвентаризуються становить 237,3962 га земель, які знаходяться в постійному користуванні ДП «Бердянське лісове господарство», угіддя – земельні і лісові ділянки вкриті лісовою рослинністю.

Технічна документація погоджена:

Експертом Головного управління Держгеокадастру в Одеській області Тірон Наталією Павлівною – висновок від 25.08.2020 № 19214/82-20.

Державним агентством лісових ресурсів України – погодження від 08.12.2020 № 02-33/9259-20.

10. Вимоги (пропозиції, зауваження), відповідно до яких необхідно внести зміни та доповнення до об'єкта державної експертизи з метою його приведення у відповідність з вимогами законодавства, встановленими стандартами, нормами і правилами:

1. Зауваження відсутні.

Інвентаризацію земель здійснити відповідно до положень Земельного кодексу України, Закону України «Про землеустрій», постанови Кабінету Міністрів України від 05.06.2019 № 476 та умов, викладених у висновках погоджувальних органів. Згідно статті 28 Закону України «Про землеустрій» розробники документації із землеустрою несуть відповідно до закону відповідальність за достовірність, якість і безпеку заходів, передбачених цією документацією.

11. Підсумкова оцінка державної експертизи: Технічна документація із землеустрою щодо інвентаризації несформованих земельних ділянок державної власності та земельних ділянок державної власності, відомості про які відсутні у Державному земельному кадастрі, у межах населених пунктів на території м. Токмак Запорізької області в цілому відповідає вимогам чинного законодавства України, встановленим нормам і правилам, оцінюється позитивно та погоджується.

12. Строк дії висновку: Дійсний протягом строку, визначеного Законом України «Про державну експертизу землепорядної документації».

Додаток: Технічна документація – 1 книга.

13. Експерти державної експертизи:

Директор Департаменту

Заступник директора Департаменту –
начальник відділу сертифікації

Начальник відділу державної експертизи
документації із землеустрою

Головний спеціаліст відділу державної
експертизи документації із землеустрою

Головний спеціаліст відділу державної
експертизи документації із землеустрою

Андрій ХАРЧЕНКО

Ольга ЛАХМАТОВА

Людмила ЧМУТОВА

Людмила НАЗАРЕНКО

Лариса ГОЛОВКО



КОПІЯ

ДЕРЖГЕОКАДАСТР
Головне управління Держгеокадастру у Запорізькій області

НАКАЗ

Запоріжжя

11-13

30.12.2020

Про затвердження технічної документації із землеустрою щодо інвентаризації земель державної власності

Відповідно до статей 15-1, 186 Земельного кодексу України, Закону України «Про землеустрій», Закону України «Про Державний земельний кадастр», Порядку проведення інвентаризації земель, затвердженого постановою Кабінету Міністрів України від 5 червня 2019 р. № 476, Положення про Головне управління Держгеокадастру у Запорізькій області, затвердженого наказом Державної служби України з питань геодезії, картографії та кадастру від 17.11.2016 № 308 (у редакції наказу Держгеокадастру від 20.02.2020 № 53), наказу Головного управління Держгеокадастру у Запорізькій області від 24.01.2020 № 8-645/15-20-СГ «Про проведення державної інвентаризації земель», розглянувши технічну документацію із землеустрою щодо інвентаризації земель,

НАКАЗУЮ:

1. Затвердити розроблену ТОВ «ПРОМТЕХ ПРОЕКТ ЕНД СЕРВІС» технічну документацію із землеустрою щодо інвентаризації неформованих земельних ділянок державної власності та земельних ділянок державної власності, відомості про які відсутні у Державному земельному кадастрі, у межах населених пунктів на території м. Токмак Запорізької області, загальною площею 237,3962 га:

- 1) кадастровий номер 2311000000:01:028:1126 площею 130,5872 га (цільове призначення 09.01);
- 2) кадастровий номер 2311000000:01:017:0058 площею 14,8049 га (цільове призначення 09.01);
- 3) кадастровий номер 2311000000:01:005:0089 площею 92,0041 га (цільове призначення 09.01).

2. Контроль за виконанням цього наказу залишаю за собою.

Голова комісії з ліквідації,
Начальник

Оксана КОРОТЧУК

