



ДЕРЖАВНА СЛУЖБА УКРАЇНИ З ПИТАНЬ ГЕОДЕЗІЇ, КАРТОГРАФІЇ ТА КАДАСТРУ

ДЕРЖАВНЕ ПІДПРИЄМСТВО
«ЦЕНТР ДЕРЖАВНОГО ЗЕМЕЛЬНОГО КАДАСТРУ»

ЗАПОРІЗЬКА РЕГІОНАЛЬНА ФІЛІЯ

Кваліфікаційний сертифікат інженера-землевпорядника №011047 виданого від 03.06.2013 року
Кваліфікаційний сертифікат інженера-землевпорядника №013809 виданого від 12.10.2017 року

UA623223130000026008000004652 МФО 322313 в АТ «Укрессімбанк», код ЄДРПОУ 26468522 zprf@dzk.gov.ua
69095, м. Запоріжжя, вул. Гоголя, 128 Тел. (061) 787-50-57

Прим. № _____
Арх. № _____

Договір №264 від 27.11.2020 р.

Замовник: Головне управління
Держгеокадастру у Запорізькій області

ТЕХНІЧНА ДОКУМЕНТАЦІЯ

із землеустрою щодо проведення інвентаризації земель та земельних ділянок природно-заповідного та іншого природоохоронного призначення державної власності на території Запорізької області (гідрологічний заказник «Молочний лиман»)

Директор філії

К. Дорожко

Сертифікований
інженер-землевпорядник

К. Дорожко

Начальник відділу землевпорядних
та землеоціночних робіт та підготовки
планово-картографічної основи

Д. Кабанен

Виконавець

А. Каширіна

м. Запоріжжя - 2020 рік



ДЕРЖГЕОКАДАСТР
Головне управління Держгеокадастру у Запорізькій області

НАКАЗ

Запоріжжя

9-13

30.12.2020

Про затвердження технічної
документації із землеустрою
щодо інвентаризації земель
державної власності

Відповідно до статей 15-1, 186 Земельного кодексу України, Закону України «Про землеустрій», Закону України «Про Державний земельний кадастр», Порядку проведення інвентаризації земель, затвердженого постановою Кабінету Міністрів України від 5 червня 2019 р. № 476, Положення про Головне управління Держгеокадастру у Запорізькій області, затвердженого наказом Державної служби України з питань геодезії, картографії та кадастру від 17.11.2016 № 308 (у редакції наказу Держгеокадастру від 20.02.2020 № 53), наказу Головного управління Держгеокадастру у Запорізькій області від 16.10.2020 № 1-ІЗ «Про проведення державної інвентаризації земель», розглянувши технічну документацію із землеустрою щодо інвентаризації земель,

НАКАЗУЮ:

1. Затвердити розроблену Запорізькою регіональною філією ДП «Центр Державного земельного кадастру» технічну документацію із землеустрою щодо проведення інвентаризації земель та земельних ділянок природно-заповідного та іншого природоохоронного призначення державної власності на території Кирилівської селищної територіальної громади Мелітопольського району Запорізької області (гідрологічний заказник «Молочний лиман»), загальною площею 6320,8128 га:

- 1) кадастровий номер 2324583000:06:001:0001 площею 3261,4093 га (цільове призначення 04.08);
- 2) кадастровий номер 23245827000:05:001:7501 площею 3059,4035 га (цільове призначення 04.08).

2. Контроль за виконанням цього наказу залишаю за собою.

Головний спеціаліст з ліквідації,
Начальник

Оксана КОРОТЧУК



ГУ ДЕРЖГЕОКАДАСТРУ У ЗАПОРІЗЬКІЙ ОБЛАСТІ
9-13 від 30.12.2020





ДЕРЖАВНА СЛУЖБА УКРАЇНИ З ПИТАНЬ ГЕОДЕЗІЇ,
КАРТОГРАФІЇ ТА КАДАСТРУ

ЗАТВЕРДЖУЮ
Заступник Голови
Стор БОДРОВ

ВИСНОВОК

державної експертизи землевпорядної документації
від «24» грудня 2020 р. № 6615-20

1. **Замовник державної експертизи землевпорядної документації:** ДП «Центр державного земельного кадастру» Запорізька регіональна філія. Місцезнаходження: 69095, м. Запоріжжя, вул. Гоголя, 128. Код ЄДРПОУ 26468522.
2. **Назва об'єкта державної експертизи:** Технічна документація із землеустрою щодо проведення інвентаризації земель та земельних ділянок природно-заповідного та іншого природоохоронного призначення державної власності на території Запорізької області (гідрологічний заказник «Молочний лиман»).
3. **Розробник об'єкта державної експертизи:** ДП «Центр державного земельного кадастру» Запорізька регіональна філія. Місцезнаходження: 69095, м. Запоріжжя, вул. Гоголя, 128. Код ЄДРПОУ 26468522. Кваліфікаційний сертифікат інженера – землевпорядника № 011047 виданий Дорошко Катерині Олегівні 03.10.2016 року. Кваліфікаційний сертифікат інженера – землевпорядника № 013809 виданий Кабанен Дар'ї Сергіївні 12.10.2017 року.
4. **Дата виготовлення об'єкта державної експертизи:** 2020 рік.
5. **Дата і номер реєстрації об'єкта державної експертизи в журналі обліку (реєстрації) об'єктів державної експертизи землевпорядної документації:** 22.12.2020 № 6615-20.
6. **Державна експертиза проведена в:** Департаменті державної експертизи, сертифікації та нагляду у сфері землеустрою, за участю: Харченка А.М. – директора Департаменту; Лахматової О.В. – заступника директора Департаменту – начальника відділу сертифікації; Чмутової Л.С. – начальника відділу державної експертизи документації із землеустрою; Головки Л.В. – головного спеціаліста відділу державної експертизи документації із землеустрою; Назаренко Л.М. – головного спеціаліста відділу державної експертизи документації із землеустрою.
7. **Форма державної експертизи:** Обов'язкова (ст. 8, 9 Закону України «Про державну експертизу землевпорядної документації»).
8. **Вид державної експертизи:** Первинна (ст. 12, 13 Закону України «Про державну експертизу землевпорядної документації»).
9. **Процедура проведення державної експертизи (дослідження, перевірка, аналіз та оцінка об'єкта державної експертизи):** Технічна документація із землеустрою щодо проведення інвентаризації земель та земельних ділянок природно-заповідного та іншого природоохоронного призначення державної власності на території Запорізької області (гідрологічний заказник «Молочний лиман») розроблена ДП «Центр державного земельного кадастру» Запорізькою регіональною філією на підставі наказу Головного управління Держгеокадастру у Запорізькій області від 16.10.2020 № 1-13.

Технічною документацією із землеустрою щодо інвентаризації земель природно-заповідного та іншого природоохоронного призначення державної власності на території Запорізької області (гідрологічний заказник «Молочний лиман»), передбачено формування 2-ох земельних ділянок з визначенням їх меж, розмірів, видів угідь та внесення відомостей до Державного земельного кадастру. Загальна площа земельних ділянок, що інвентаризується становить 6299, 8136 га земель

природно-заповідного та іншого природоохоронного призначення, угіддя – солончаки, озера, прибережні замкнуті водойми, лимани.

Технічна документація погоджена:

Експертом Головного управління Держгеокадастру у Чернівецькій області Іванчук Юлею Аркадіївною – висновок від 18.12.2020 № 19264/82-20.

Департаментом захисту довкілля Запорізької ОДА – погодження від 18.12.2020 № 616/08.

10. Вимоги (пропозиції, зауваження), відповідно до яких необхідно внести зміни та доповнення до об'єкта державної експертизи з метою його приведення у відповідність з вимогами законодавства, встановленими стандартами, нормами і правилами:

1. Зауваження відсутні.

Інвентаризацію земель здійснити відповідно до положень Земельного кодексу України та Лісового кодексу України, Закону України «Про землеустрій», постанови Кабінету Міністрів України від 05.06.2019 № 476 та умов, викладених у висновках погоджувальних органів. Згідно статті 28 Закону України «Про землеустрій» розробники документації із землеустрою несуть відповідно до закону відповідальність за достовірність, якість і безпеку заходів, передбачених цією документацією.

11. Підсумкова оцінка державної експертизи: Технічна документація із землеустрою щодо проведення інвентаризації земель та земельних ділянок природно-заповідного та іншого природоохоронного призначення державної власності на території Запорізької області (гідрологічний заказник «Молочний лиман») в цілому відповідає вимогам чинного законодавства України, встановленим нормам і правилам, оцінюється позитивно та погоджується.

12. Строк дії висновку: Дійсний протягом строку, визначеного Законом України «Про державну експертизу землепорядної документації».

Додаток: Технічна документація – 1 книга.

13. Експерти державної експертизи:

Директор Департаменту

Заступник директора Департаменту –
начальник відділу сертифікації

Начальник відділу державної експертизи
документації із землеустрою

Головний спеціаліст відділу державної
експертизи документації із землеустрою

Головний спеціаліст відділу державної
експертизи документації із землеустрою

Андрій ХАРЧЕНКО

Ольга ЛАХМАТОВА

Людмила ЧМУТОВА

Лариса ГОЛОВКО

Людмила НАЗАРЕНКО

ЗМІСТ

| № | Найменування документів | Аркуш |
|-----|--|---------|
| 1. | Технічне завдання | 3 |
| 2. | Пояснювальна записка | 5 |
| 3. | Наказ | 9 |
| 4. | Вихідні дані | 10 |
| 5. | Матеріали топографо-геодезичних вишукувань | 15 |
| 6. | Переліки земельних ділянок | 76 |
| 7. | Пропозиції | 87 |
| 8. | Зведений інвентаризаційний план | 84 |
| 9. | Робочий інвентаризаційний план | 85 |
| 10. | Матеріали погодження проекту землеустрою | 86-88 |
| 11. | Відомість про обчислення площі земельної ділянки | 89-100 |
| 12. | Кадастрові плани меж земельної ділянки | 101-102 |
| 13. | Перелік обмежень у використанні земельної ділянки | 103-106 |
| 14. | АКТ перенесення в натуру (на місцевість) меж охоронних зон, зон санітарної охорони, санітарно-захисних зон і зон особливого режиму використання земель | 107-110 |
| 15. | АКТ прийомки-передачі межових знаків на зберігання | 111-195 |
| 16. | Матеріали перенесення меж земельної ділянки в натуру (на місцевість) | 197-215 |
| 17. | Додатки | 217-241 |

ТЕХНІЧНЕ ЗАВДАННЯ

по предмету закупівлі: Проведення державної інвентаризації земель у Запорізькій області (далі – «послуги»). Код за показником четвертої цифри основного словника національного класифікатора України ДК 021:2015 «Єдиний закупівельний словник»: 71340000-3 «Комплексні інженерні послуги», (код товару чи послуги, визначеного згідно з Єдиним закупівельним словником, що найбільше відповідає назві номенклатурної позиції предмета закупівель: 71340000-3 «Комплексні інженерні послуги»)

1. Державна інвентаризація земель проводиться на підставі наказу Головного управління Держгеокадастру у Запорізькій області від 16.10.2020 № 1-13 «Про проведення державної інвентаризації земель», відповідно до вимог Земельного кодексу України, законів України «Про землеустрій», «Про Державний земельний кадастр», «Про державну експертизу землепорядної документації», Порядку проведення інвентаризації земель, затвердженого постановою Кабінету Міністрів України від 5 червня 2019 р. № 476, Порядку ведення Державного земельного кадастру, затвердженого постановою Кабінету Міністрів України від 17 жовтня 2012 р. № 1051, Положення про Державний фонд документації із землеустрою, затвердженого постановою Кабінету Міністрів України від 17.11.2004 р. № 1553, та інших нормативно-правових актів, що встановлюють вимоги до проведення інвентаризації земель.

2. Відповідно до пункту 5 Порядку проведення інвентаризації земель, затвердженого постановою Кабінету Міністрів України від 5 червня 2019 р. № 476, об'єктами проведення інвентаризації земель є території адміністративно-територіальних одиниць або їх частини.

3. Державній інвентаризації земель у Запорізькій області підлягають виключно несформовані земельні ділянки державної власності та земельні ділянки державної власності, відомості про які відсутні у Державному земельному кадастрі, загальною площею 11000 га.

4. Послуги з проведення державної інвентаризації земель (несформованих земельних ділянок державної власності та земельних ділянок земель державної власності, відомості про які відсутні у Державному земельному кадастрі у Запорізькій області згідно з вихідними даними наданими Замовником) надаються Виконавцем у термін до 21.12.2020 року.

5. Вихідні дані, необхідні Виконавцю для надання послуг з проведення державної інвентаризації земель, безоплатно надаються Замовником протягом п'яти робочих днів на підставі письмового звернення, та повинні включати:

- текстові та графічні матеріали з Державного фонду документації із землеустрою в електронній формі, відповідно до оприлюднених згідно з постановою Кабінету Міністрів України від 17.11.2004 № 1553 «Про затвердження Положення про Державний фонд документації із землеустрою» на веб-порталі Держгеокадастру Переліків документації із землеустрою в електронному вигляді, що включені до Державного фонду документації із землеустрою, із зазначенням кодів документації із землеустрою та їх назв (режим доступу: <https://land.gov.ua/info/derzhavnyi-fond-dokumentatsii-iz-zemleustroiu/>)
- матеріали лісовпорядкування, проекти створення територій та об'єктів природно-заповідного фонду, схеми формування та програми збереження і використання екологічної мережі (у разі їх наявності).

6. Звернення Виконавця про надання вихідних даних, необхідних для надання послуг з проведення державної інвентаризації земель, повинно містити обґрунтування їх необхідності, код та назву документації із землеустрою.

7. У випадку відсутності вихідних даних (або частини вихідних даних), Замовник письмово повідомляє про це Виконавця протягом п'яти робочих днів з дати реєстрації його

письмового звернення.

8. Виконавець зобов'язаний використовувати отримані від Замовника вихідні дані виключно з метою надання послуг з проведення державної інвентаризації земель.

9. Виконавцю забороняється передавати третім особам, а також використовувати отримані від Замовника вихідні дані для виконання робіт із землеустрою третім особам.

10. Під час надання послуг з проведення державної інвентаризації земель Виконавець зобов'язаний систематично інформувати місцеве населення про проведення державної інвентаризації земель, зокрема (але не виключно) через місцеві друковані засоби масової інформації шляхом розміщення відповідних оголошень, через органи місцевого самоврядування шляхом розміщення відповідних оголошень на дошках оголошень, а також шляхом спілкування з населенням.

11. Виконавець на власний розсуд обирає способи та методи інформування місцевого населення про проведення державної інвентаризації земель.

12. Відповідно до Земельного кодексу України сформовані за результатами надання послуг з проведення державної інвентаризації земель земельні ділянки, підлягають державній реєстрації у Державному земельному кадастрі відповідно до Порядку ведення Державного земельного кадастру, затвердженого постановою Кабінету Міністрів України від 17 жовтня 2012 р. № 1051.

13. До Державного земельного кадастру вносяться відомості про земельні ділянки, отримані за результатами надання послуг з проведення державної інвентаризації земель, що визначені статтею 15 Закону України «Про Державний земельний кадастр», відповідно до Порядку ведення Державного земельного кадастру, затвердженого постановою Кабінету Міністрів України від 17 жовтня 2012 р. № 1051.

14. За результатами надання послуг з проведення державної інвентаризації земель, відповідно до Порядку проведення інвентаризації земель, затвердженого постановою Кабінету Міністрів України від 5 червня 2019 р. № 476, виконавцем розробляються відповідно до статті 57 Закону України «Про землеустрій» технічні документації, які погоджуються та затверджуються в порядку, встановленому статтею 186 Земельного кодексу України.

15. За результатами надання послуг з проведення державної інвентаризації земель Замовнику передаються:

15.1) В паперовій формі в 1 (одному) примірнику:

- пояснювальна записка з описовою частиною щодо способів, методів та результатів інформування місцевого населення про проведення державної інвентаризації земель (із наданням копій підтвердних документів (наприклад: копії місцевих друкованих засобів масової інформації з відповідними оголошеннями, фотокопії оголошень на дошках оголошень органів місцевого самоврядування, тощо)) (в довільній формі);

- звіт про результати проведення державної інвентаризації земель (за встановленою договором про закупівлю формою);

- реєстр Витягів з Державного земельного кадастру про земельні ділянки, відомості про які внесені до Державного земельного кадастру за результатами проведення державної інвентаризації земель (за встановленою договором про закупівлю формою);

- звіт про результати проведення державної інвентаризації земель в розрізі категорій земель (за встановленою договором про закупівлю формою);

- реєстр погоджених та затверджених в установленому законодавством порядку технічних документацій із землеустрою, на підставі яких до Державного земельного кадастру внесені відомості про земельні ділянки за результатами проведення державної інвентаризації

земель (за встановленою договором про закупівлю формою).

15.2) В електронній формі з 1 (одному) примірником на фізичних носіях інформації:

- витяги з Державного земельного кадастру про земельні ділянки, відомості про які внесені до Державного земельного кадастру за результатами проведення державної інвентаризації земель (електронні файли у форматі розширення *.pdf; назва файлу повинна відповідати кадастровому номеру відповідної земельної ділянки);

- погоджені та затверджені в установленому законодавством порядку технічні документації із землеустрою щодо інвентаризації земель (електронні файли у форматі розширення *.pdf) у формі електронних документів, створених сертифікованим інженером-землевпорядником, відповідальним за якість робіт із землеустрою, відповідно до Закону України «Про електронні документи та електронний документообіг» та «Про електронні довірчі послуги».

16. Відповідно до статті 32 Закону України «Про землеустрій» Виконавець зобов'язаний безоплатно передати копії погоджених та затверджених в установленому законодавством порядку технічних документацій із землеустрою щодо інвентаризації земель у Державний фонд документації із землеустрою з урахуванням вимог Положення про Державний фонд документації із землеустрою, затвердженого постановою Кабінету Міністрів України від 17.11.2004 № 1553.

17. Технічні та якісні вимоги до графічного образу документів, що передаються Замовнику в електронній формі на фізичних носіях інформації:

- формат зображення - кольоровий;
- роздільна здатність - 300 точок на дюйм;
- глибина кольору - не менше ніж 4 біти;
- розмір файла - не більше ніж 50 мегабайт.

ВІД ЗАМОВНИКА:

Головне управління Держгеокадастру у
Запорізькій області

ВІД ВИКОНАВЦЯ:

Державне підприємство
«Центр державного земельного кадастру»

Начальник Головного управління
Держгеокадастру у Запорізькій області



/О. М. Коротчук/

МП

2020 р.

Генеральний директор Державного
підприємства «Центр державного земельного



/В. В. Іщенко/

2020 р.

ПОЯСНЮВАЛЬНА ЗАПИСКА

В даній документації поміщені матеріали із землеустрою щодо інвентаризації земель та земельних ділянок природно-заповідного та іншого природоохоронного призначення державної власності на території Запорізької області (гідрологічний заказник «Молочний лиман»), у відповідності із:

- Земельним Кодексом України від 25.10.2001 р. №2768-III;
- Законом України «Про землеустрій» від 22.05.2003 р. №858-IV ст. 57;
- Інструкція з топографічного знімання у масштабах 1:5000, 1:2000, 1:1000, 1:500 (ГКНТА-2.04-02-98)
- Закон України «Про Державний земельний кадастр»;
- Постанова КМУ від 17.10.2012 року №1051 «Про затвердження Порядку ведення Державного земельного кадастру»;
- Інструкція про встановлення (відновлення) меж земельних ділянок в натурі (на місцевості) та закріплення межовими знаками, затверджена наказом Держкомзему від 18.05.2010 № 376;
- Постанова Кабінету Міністрів України «Про затвердження Порядку проведення інвентаризації земель» від 23 травня 2012 року №513;
- Постанова Кабінету Міністрів України «Про порядок використання коштів, передбачених у державному бюджеті для здійснення заходів з проведення земельної реформи» від 09 березня 2011 року №219.

Технічну документацію із землеустрою щодо інвентаризації земель та земельних ділянок природно-заповідного та іншого природоохоронного призначення державної власності за межами населених пунктів на території Запорізького району Запорізької області виконано спеціалістами Запорізької регіональної філії Центру ДЗК, що діє на підставі свідоцтва про державну реєстрацію юридичної особи та кваліфікаційних сертифікатів інженерів-землевпорядників №011047 від 03.06.2013 року та №013809 від 12.10.2017 року та кваліфікаційного сертифікату інженера-геодезиста №010586 від 12 квітня 2013 року, Наказу Головного управління Держгеокадастру у Запорізькій області від 16.10.2020 року №1-ІЗ, договору про надання послуг №264 від 27 листопада 2020 року, технічного завдання з проведення державної інвентаризації земель у Запорізькій області.

На проінвентаризованих земельних ділянках відсутні об'єкти нерухомого майна.

На земельних ділянках, що інвентаризуються, не розташовані об'єкти культурної спадщини.

Земельні ділянки не віднесені до земель історико-культурного призначення, рекреаційного призначення та не межують з такими землями.

Згідно ст. 57 Закону України «Про Землеустрій» технічна документація із землеустрою щодо інвентаризації земель включає:

- пояснювальну записку;
- копії документів, що містять вихідні дані, які використовувалися під час інвентаризації земель;
- матеріали топографо-геодезичних вишукувань;
- переліки земельних ділянок (земель) у розрізі угідь, наданих у власність (користування) з кадастровими номерами, наданих у власність (користування) без кадастрових номерів, не наданих у власність чи користування, що використовуються без документів, які посвідчують право на них, що використовуються не за цільовим

призначенням, невитребуваних земельних часток (паїв), відумерлої спадщини;

- пропозиції щодо узгодження даних, отриманих у результаті проведення інвентаризації земель, з інформацією, що міститься у документах, що посвідчують право на земельну ділянку, та Державному земельному кадастрі;

- робочий і зведений інвентаризаційні плани;

- матеріали погодження технічної документації із землеустрою, встановлено ст. 186 Земельного кодексу України;

- відомості про обчислення площі;

- кадастрові плани земельної ділянки;

- перелік обмежень у використанні земельної ділянки;

- акт перенесення в натуру (на місцевість) меж охоронних зон, зон санітарної охорони, санітарно-захисних зон і зон особливого режиму використання земель за їх наявності;

- акт приймання-передачі межових знаків на зберігання;

- матеріали перенесення меж земельних ділянок в натуру (на місцевість).

Головне управління Держгеокадастру у Запорізькій області проводить інвентаризацію земель з метою встановлення місця розташування земельних ділянок, їхніх меж, розмірів, правового статусу, необхідних для ведення Державного земельного кадастру, узгодження даних, отриманих в результаті проведення інвентаризації земель, з інформацією, що міститься в документах, які посвідчують право на земельну ділянку, та у Державному земельному кадастрі, здійснення державного контролю за використанням та охороною земель і прийняття на їх основі відповідних рішень органами виконавчої влади.

Згідно ст. 43 Земельного кодексу України землі природно-заповідного фонду – це ділянки суші і водного простору з природними комплексами та об'єктами, що мають особливу природоохоронну, екологічну, наукову, естетичну, рекреаційну та іншу цінність, яким відповідно до закону надано статус територій та об'єктів природно-заповідного фонду.

При розробці технічної документації із землеустрою щодо інвентаризації земель та земельних ділянок природно-заповідного та іншого природоохоронного призначення державної власності на території Запорізької області (гідрологічний заказник «Молочний лиман»), були зібрані, вивчені та оцінені всі матеріали з Державного фонду документації із землеустрою, дані з державної статистичної звітності про площі земель та розподіл їх за власниками землі, землекористувачами, угіддями та видами економічної діяльності (форма б-зем), відомості та документи Державного земельного кадастру (в електронній та паперовій формі): електронні документи, що містять результати робіт із землеустрою та оцінки земель; схеми розпаювання земель в електронному вигляді, планово-картографічні матеріали, в тому числі ортофотоплани, складені за результатами виконання робіт відповідно до Угоди про позику (Проект «Видача державних актів на право приватної власності на землю у сільській місцевості та розвиток системи кадастру») між Україною та Міжнародним банком реконструкції та розвитку (відповідно до законодавства); перелік об'єктів інвентаризації (земельних ділянок) з нанесенням на картографічну основу в межах району або сільської, селищної, міської ради; наявні копії документів, що посвідчують право на земельну ділянку, проведено аналіз облікових, землевпорядних топографо-геодезичних робіт, що виконувались на даній території.

Зйомку було проведено за допомогою GPS-приймача «GB-1000 (L1) базовий приймач GPS GX1230 GG № 471121 № T224109 (ресстрація апаратури радіонавігаційних

систем проведена Державною службою з питань геодезії, картографії та кадастру) та електронним тахеометром, GPS – координування вихідних точок (ST1 і ST2) з прив'язкою до перманентної станції PIVN та контролем координат на пункти ДГМ. Вихідна інформація в вигляді списку координат та висот пунктів ДГМ отримана в Науково-дослідному інституті геодезії та картографії згідно листа №К1409 від 04.05.2020 року. Згідно довідки №98/09.18-П від 13 вересня 2018 року, виданої директором ПрАТ «Систем Солюшнс», згідно договору №98/09.18-п ПрАТ «Систем Солюшнс» надає послуги із забезпечення технічної можливості цілодобового доступу до обладнання ПрАТ «Систем Солюшнс» (комплексу технічних засобів, який складається з серверів, референційних станцій, ліцензійного програмного забезпечення), що розміщені в межах території України, об'єднаних певною технологічною схемою) з метою отримання коригуючої поправки для визначення місцеположення в реальному часі в межах території України та отримання результатів GNSS-спостережень на території України. GNSS-приймачі сертифіковані в установленому порядку і мають метрологічні атестати. Середнє відхилення на контурних точках по всьому об'єкту становить 0.05 мм в масштабі плану, максимальне 0.15 мм.

Дані зйомки оброблені і вираховані за допомогою ПЕВМ у відповідності до технічних умов та інструкції при зйомці електронним тахеометром.

Топографо-геодезичні роботи виконані в єдиній Системі координат УСК-2000. Обробку результатів геодезичних вимірювань та проведення інвентаризації з подальшим складанням технічної документації на персональних комп'ютерах автоматизованою системою «GIS 6».

Точності відображення прийнятої облікової одиниці площі, гранична похибка поворотних точок меж земельних ділянок відносно найближчих пунктів державної геодезичної мережі не перевищує 0,05 метра. Площі земельних ділянок визначено до 0,0001 га з урахуванням граничної похибки масштабу плану у разі, коли координати поворотної точки межі визначаються з точністю до 0,01 метра.

Відповідно до вихідних даних та за результатами проведення польових робіт в натурі (на місцевості) встановлено наявність в межах об'єктів інвентаризації обмежень (обтяжень), які передбачені згідно Класифікатора обмежень та обтяжень у використанні земельних ділянок, затвердженого наказом Держкомзему від 29.12.2008 року №643. Обмеження зазначені в переліку обмежень щодо використання земельних ділянок.

За вихідними даними наданими Головним управлінням Держгеокадастру у Запорізькій області, за межами населених пунктів на території Запорізької області для проведення інвентаризації земель та земельних ділянок природно-заповідного та іншого природоохоронного призначення запропоновано 2 земельні ділянки державної власності, що є складовою заповідного об'єкту гідрологічного заказника «Молочний лиман» загальною площею 19 000 га загальнодержавного значення організованого згідно з Постановою Ради Міністрів УРСР від 28.10.1974 року №500.

В результаті виконаних робіт щодо інвентаризації несформованих земельних ділянок державної власності та земельних ділянок державної власності, відомості про які відсутні у Державному земельному кадастрі, при детальному аналізі наданих замовником документів, планово-картографічних матеріалів та іншої інформації, яка розміщена на публічній кадастровій карті України, сформовано 2 земельні ділянки загальною площею 6320,8128 га. Перелік земельних ділянок зазначено в таблиці №1.

Таблиця №1

| № п/п | Адреса земельної ділянки | Власник земельної ділянки | Площа, га | Категорія земель | Утіля | Код КВЗУ | Код КВЦПЗ |
|-------|--|---------------------------|-----------|--|--|----------|-----------|
| 1 | Гірсівська сільська рада, (за межами населених пунктів) Ділянка №1 | Держава | 3261,4093 | Землі природно-заповідного та іншого природоохоронного призначення | Солончаки | 003.04 | 04.08 |
| | | | | | Озера, прибережні замкнуті водойми, лимани | 006.03 | |
| 2 | Гірсівська сільська рада, (за межами населених пунктів) Ділянка №2 | Держава | 3059,4035 | Землі природно-заповідного та іншого природоохоронного призначення | Солончаки | 003.04 | 04.08 |
| | | | | | Озера, прибережні замкнуті водойми, лимани | 006.03 | |

При проведенні робіт із інвентаризації земель та земельних ділянок державної власності природно-заповідного та іншого природоохоронного призначення за межами населених пунктів та складанні технічної документації із землеустрою щодо інвентаризації земель, виявлено розбіжності між інформацією, яка міститься у матеріалах Державного земельного кадастру, а саме площа згідно матеріалів Державного земельного кадастру складала **6299,8136** га, а встановлена площа при проведенні інвентаризації – **6320,8128** га.

Робочий та зведений інвентаризаційні плани складено на основі чергового кадастрового плану у межах території сільських рад.

Земельні ділянки, які внесено до Державного земельного кадастру, наявні обмеження або обтяження у їх використанні, у межах об'єкту інвентаризації та утідь, відображено на кадастрових планах земельних ділянок.

Внаслідок виконаних робіт виготовлені Робочий та Зведений інвентаризаційні плани, кадастрові плани земельних ділянок, розроблено два примірники технічної документації в паперовому та електронному формах.

Всі матеріали інвентаризації земель погоджені згідно статті 186-1 Земельного кодексу України.

Дана документація підлягає обов'язковій державній землепорядній експертизі згідно статті 9 Закону України «Про державну експертизу землепорядної документації».

Перший примірник передається замовнику.

Другий примірник документації (в електронному вигляді) залишається Розробнику – Запорізькій регіональній філії ДП «Центр ДЗК».

Підготував

Д.С. Кабанен

Сертифікований інженер-землепорядник

К.О. Дорожко





ДЕРЖГЕОКАДАСТР
Головне управління Держгеокадастру у Запорізькій області

НАКАЗ

16 жовтня 2020 м. Запоріжжя 1-13

Про проведення державної
інвентаризації земель

Відповідно до ст. 15-1 Земельного кодексу України, Закону України «Про землеустрій», пункту 3, абзацу 5 пункту 8 постанови Кабінету Міністрів України від 5 червня 2019 р. №476 «Про затвердження Порядку проведення інвентаризації земель та визнання такими, що втратили чинність, деяких постанов Кабінету Міністрів України», Положення про Головне управління Держгеокадастру у Запорізькій області, затвердженого наказом Держгеокадастру від 17.11.2016 №308 (у редакції наказу Держгеокадастру від 20.02.2020 №53)

НАКАЗУЮ:

1. Провести за рахунок коштів Державного бюджету у 2020 році державну інвентаризацію земель на території Запорізької області загальною площею 11000 га несформованих земельних ділянок державної власності та земельних ділянок державної власності, відомості про які відсутні у Державному земельному кадастрі, для наповнення Державного земельного кадастру.
2. Керівнику фінансового управління забезпечити закупівлю товарів і послуг за рахунок бюджетних коштів в установленому законодавством порядку.
3. Керівникам міськрайонних управлінь (відділів) забезпечити відповідно до вимог законодавства погодження технічної документації із землеустрою щодо інвентаризації земель, внесення відомостей про земельні ділянки до Державного земельного кадастру.
4. Контроль за виконанням цього наказу залишаю за собою.

Перший заступник начальника

Яна ДИКОБАЄВА

ГУ ДЕРЖГЕОКАДАСТРУ У ЗАПОРІЗЬКІЙ ОБЛАСТІ
1-13 від 16.10.2020



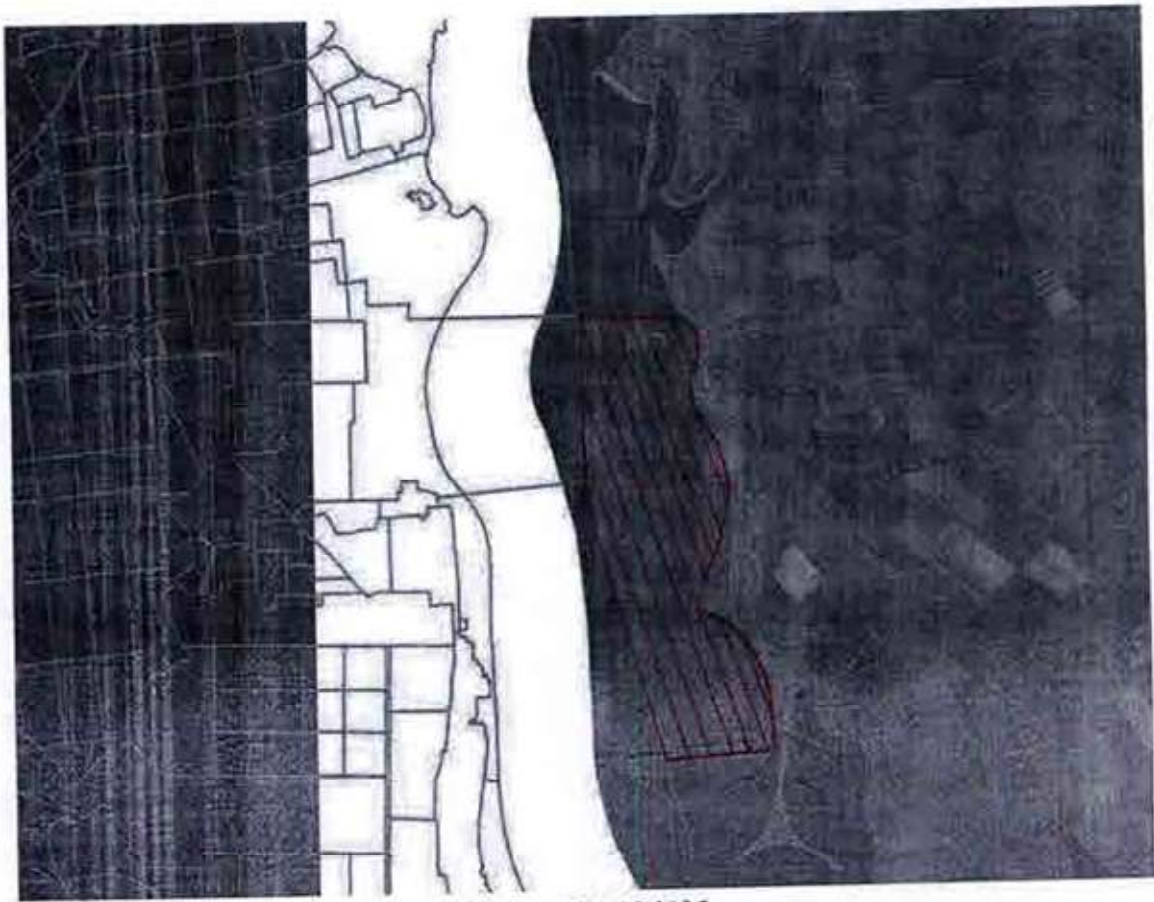
ВИХІДНІ ДАНІ

ВИКОПЮВАННЯ з кадастрової карти (плану)

Умовні позначення:

- межі адміністративно-територіальних одиниць
- межі зон та кварталів
- межі земельної ділянки
- межі земельної ділянки

- ▤ межі кордону України
- обмеження
- режимоутворюючий об'єкт
- адміністративно-територіальна одиниця



Масштаб 1:136495

Номер викопювання з кадастрової карти (плану):

НВ-2308377072020

Дата формування

04.12.2020

Надано на заяву

Головне управління Держгеокадастру
у Запорізькій області

Державний реєстратор



04.12.2020, ЗВ-2307850552020

Л. І. Орманджи, Відділ у Приазовському
районі Головного управління
Держгеокадастру у Запорізькій області

Підпис:

Інформація щодо земельної ділянки, яка розташована в межах 2324583000:06:001, що надається Державним кадастровим реєстратором і територіальним органом нижчого рівня територіальному органу

| | | |
|---|---|-----|
| Чи не перебуває земельна ділянка в користуванні (власності) третіх осіб | ні | |
| Цільове призначення земельної ділянки | 04.03 Для збереження та використання національних природних парків | |
| Чи реалізовувала особа право на безоплатну приватизацію земельної ділянки за вказаним цільовим призначенням | ні | |
| Орієнтовна площа земельної ділянки | 3258.8728 Га | |
| Дані згідно форми 6-зем (графа, рядок) | гр.75, рядок 84 | |
| Чи відноситься земельна ділянка до зон | земель сільськогосподарського призначення | ні |
| | земель рекреаційного призначення | ні |
| | земель лісового фонду | ні |
| | земель лісгосподарського призначення | ні |
| | земель природно-заповідного та іншого природоохоронного призначення | так |
| | земель оздоровчого фонду | ні |
| | земель історико-культурного призначення | ні |
| | земель промисловості, транспорту, зв'язку, енергетики, оборони та іншого призначення (конкретизувати) | ні |
| | земель водного фонду | ні |
| | оохоронних зон | ні |
| | земель санітарної охорони | ні |
| | санітарно-захисних зон | ні |
| | зон особливого режиму використання земель | ні |
| | водоохоронних зон | ні |
| | особливо цінних земель | ні |
| земель резервного фонду | ні | |
| не витребуваних паїв | ні | |
| Форма власності на землю | Державна власність | |
| Наявність на земельній ділянці деревної та чагарникової рослинності | відомості відсутні | |
| Обмеження, обтяження встановлені на земельну ділянку (конкретизувати в разі наявності) | встановити проектом | |
| Відповідність місця розташування земельної ділянки вимогам законів, прийнятих відповідно до них нормативно-правових актів, містобудівній документації, схемам землеустрою і техніко-економічних обґрунтувань використання та охорони земель адміністративно-територіальних одиниць, проектів землеустрою щодо впорядкування територій | встановити проектом | |
| Наявність умов передбачених частинами 2 та 3 статті 134 Земельного кодексу України | ні | |
| Відповідність вимогам раціональної організації території | встановити проектом | |
| Чи має особа набувати право постійного користування | ні | |
| Наявність на земельній ділянці об'єктів нерухомого майна, (відомості про правовстановлюючі документи в разі наявності) | відсутні | |

Керівник управління (відділу)
Держгеокадастру

Створено за допомогою програмного забезпечення Державного земельного кадастру



[Handwritten signature]


[Handwritten signature]

(підпис)

(Прізвище, ініціали)

М. П.

Державний кадастровий реєстратор



Л. І. Орманджи

(Прізвище, ініціали)

М. П.




ВИКОПЮВАННЯ з кадастрової карти (плану)

Умовні позначення:

- межі адміністративно-територіальних одиниць
- межі зон та кварталів
- межі земельної ділянки
- межі земельної ділянки

- ▨ межі кордону України
- обмеження
- режимоутворюючий об'єкт
- адміністративно-територіальна одиниця



Масштаб 1:136495

Номер викопіювання з кадастрової карти (плану):

НВ-2308377222020

Дата формування

04.12.2020

Надано на заяву (запит)

Головне управління Держгеокадастру
у Запорізькій області

04.12.2020, ЗВ-2307850622020

Державний кадастровий реєстратор

Л. І. Орманджи, Відділ у Призовському
районі Головного управління
Держгеокадастру у Запорізькій області



Підпис:

(підпис)

(Прізвище, ініціали)

М. П.

Державний кадастровий реєстратор



М. П.

[Handwritten signature]

 (підпис)

Л. І. Орманджи

(Прізвище, ініціали)

Інформація щодо земельної ділянки, яка розташована в межах 2324582700:05:001, що надається Державним кадастровим реєстратором і територіальним органом нижчого рівня територіальному органу

| | |
|---|--|
| Чи не перебуває земельна ділянка в користуванні (власності) третіх осіб | ні |
| Цільове призначення земельної ділянки | 04.03 Для збереження та використання національних природних парків |
| Чи реалізовувала особа право на безоплатну приватизацію земельної ділянки за вказаним цільовим призначенням | ні |
| Орієнтовна площа земельної ділянки | 3040.9408 Га |
| Дані згідно форми 6-зем (графа, рядок) | гр.75, рядок 84 |
| Чи відноситься земельна ділянка до | ні |
| земель сільськогосподарського призначення | ні |
| земель рекреаційного призначення | ні |
| земель лісового фонду | ні |
| земель лісгосподарського призначення | ні |
| земель природно-заповідного та іншого природоохоронного призначення | так |
| земель оздоровчого фонду | ні |
| земель історико-культурного призначення | ні |
| земель промисловості, транспорту, зв'язку, енергетики, оборони та іншого призначення (конкретизувати) | ні |
| земель водного фонду | ні |
| оохоронних зон | ні |
| земель санітарної охорони | ні |
| санітарно-захисних зон | ні |
| зон особливого режиму використання земель | ні |
| водоохоронних зон | ні |
| особливо цінних земель | ні |
| земель резервного фонду | ні |
| не витребуваних паїв | ні |
| Форма власності на землю | Державна власність |
| Наявність на земельній ділянці деревної та чагарникової рослинності | відомості відсутні |
| Обмеження, обтяження встановлені на земельну ділянку (конкретизувати в разі наявності) | встановити проектом |
| Відповідність місця розташування земельної ділянки вимогам законів, прийнятих відповідно до них нормативно-правових актів, містобудівній документації, схемам землеустрою і техніко-економічних обґрунтувань використання та охорони земель адміністративно-територіальних одиниць, проектів землеустрою щодо впорядкування територій | встановити проектом |
| Наявність умов передбачених частинами 2 та 3 статті 134 Земельного кодексу України | ні |
| Відповідність вимогам раціональної організації території | встановити проектом |
| Чи має особа набувати право постійного користування | ні |
| Наявність на земельній ділянці об'єктів нерухомого майна, (відомості про правовстановлюючі документи в разі наявності) | відсутні |

Керівник управління (відділу)
Держгеокадастру

Створено за допомогою програмного забезпечення Державного земельного кадастру



[Handwritten signature]

[Handwritten signature]

**Матеріали
топографо-геодезичних
вишукувань**



ДЕРЖАВНА СЛУЖБА УКРАЇНИ З ПИТАНЬ ГЕОДЕЗІЇ, КАРТОГРАФІЇ ТА КАДАСТРУ
НАУКОВО-ДОСЛІДНИЙ ІНСТИТУТ ГЕОДЕЗІЇ І КАРТОГРАФІЇ (ДІ "ІНДІГ")

вул. Велика Васильківська, 69, Київ, 03150, Україна
тел. (044) 287 0684, 287 3685; факс (044) 287 4252; E-mail: info@gki.com.ua, www.gki.com.ua
p/p UA44226690000026000300823065 АТ «ОНЦАДБАНК», код ЄДРПОУ 24102001

АДМІНІСТРАТОР БАНКУ ГЕОДЕЗИЧНИХ ДАНИХ

Наказ Держгеоцентру України №3 від 10.01.2014 року



ВИПІСКА

координат та висот пунктів ДІМ із Банку геодезичних даних

(видаєна 04 травня 2020 р., термін дії 1 рік)

Договір - № 1531 від 04.05.2020 та рахунок - № К1076 від 04.05.2020

Замовник - ДІ «Центр Державного земельного кадастру», Запорізька регіональна філія

Система координат - UA_UCS_2000/LCS_23 (місцева система координат Запорізької області - УСК2000)

Система висот - Балтійська 1977 р.

| № з/п | Індекс БГД | Назва пункту | Клас пункту | Координати, м | | Висота над рівнем моря, м | Клас висотоданних |
|-------|------------|------------------|-------------|---------------|-------------|---------------------------|-------------------|
| | | | | x | y | | |
| 1 | L360647500 | Плавні | 3 | 5 269 720.830 | 250 875.904 | 101.179 | IV |
| 2 | L360635600 | Василівка | 3 | 5 257 446.669 | 242 058.616 | 104.898 | IV |
| 3 | L360622800 | Широке | 2 | 5 254 409.465 | 251 351.927 | 98.982 | IV |
| 4 | L360523400 | Перемога | 1 | 5 252 619.324 | 199 107.327 | 84.94 | GPS нів. |
| 5 | L360510200 | Зоря | 2 | 5 248 502.426 | 173 983.092 | 72.760 | III |
| 6 | L360523100 | Водяне | 2 | 5 263 095.372 | 194 131.325 | 40.841 | IV |
| 7 | L361210300 | Мордвинівка | 1 | 5 180 799.620 | 249 267.767 | 36.706 | IV |
| 8 | L361223500 | Семенівка | 2 | 5 195 267.432 | 255 119.298 | 51.149 | IV |
| 9 | L361223600 | Мелітопольський | 2 | 5 192 836.831 | 247 086.241 | 44.170 | II |
| 10 | L360521300 | Канцерівка | 2 | 5 303 863.210 | 224 242.173 | 121.380 | IV |
| 11 | L360632300 | Дослідна Станція | 3 | 5 293 185.035 | 243 075.009 | 85.01 | GPS нів. |
| 12 | L360620300 | Січ | 2 | 5 310 230.706 | 247 881.675 | 126.381 | IV |
| 13 | L360636700 | Оріхів | 3 | 5 269 876.718 | 280 823.651 | 126.011 | IV |
| 14 | L360646600 | Могіла Висока | 3 | 5 288 409.375 | 262 184.465 | 105.227 | IV |
| 15 | L360621900 | Жеребець | 2 | 5 285 042.040 | 280 992.276 | 115.443 | IV |

| | | | | | | | |
|----|------------|--------------------|---|---------------|-------------|---------|----------|
| 16 | L370171200 | Глибока | 3 | 5 263 187.813 | 312 904.730 | 114.714 | IV |
| 17 | L370720000 | Григорівка | 1 | 5 244 135.833 | 315 737.385 | 214.552 | IV |
| 18 | L361225700 | Приазовське | 2 | 5 181 071.365 | 272 101.388 | 41.956 | IV |
| 19 | L361821700 | Олександрівка | 2 | 5 161 644.115 | 262 802.707 | 22.216 | IV |
| 20 | L361226200 | Володимирівка | 2 | 5 177 775.263 | 288 473.195 | 47.239 | IV |
| 21 | L361222100 | Токмак | 2 | 5 232 518.321 | 281 267.831 | 86.654 | IV |
| 22 | L360653000 | Харкове | 3 | 5 245 709.265 | 287 234.216 | 109.705 | IV |
| 23 | L360610200 | Ниж. Куркулак | 1 | 5 244 685.209 | 270 476.278 | 122.300 | IV |
| 24 | L370132700 | Воскресенка | 3 | 5 262 156.953 | 328 077.796 | 193.037 | IV |
| 25 | L361227200 | Якимівка Нов. | 2 | 5 172 295.535 | 230 001.245 | 36.074 | IV |
| 26 | L361821200 | Кирилівка | 2 | 5 138 525.215 | 250 430.730 | 9.830 | IV |
| 27 | L361810000 | Волканешти | 1 | 5 158 486.571 | 228 514.592 | 29.96 | GPS нів. |
| 28 | L370723100 | Софіївка | 2 | 5 205 714.822 | 346 893.792 | 110.581 | IV |
| 29 | L370723800 | Бердянськ | 2 | 5 183 283.543 | 357 358.747 | 40.792 | IV |
| 30 | L370723400 | Зелена | 2 | 5 199 124.235 | 375 484.374 | 65.504 | IV |
| 31 | L361122900 | Нововесела | 2 | 5 211 488.435 | 215 322.882 | 79.992 | IV |
| 32 | L361125900 | Слизаветівка Нов. | 2 | 5 202 920.806 | 214 226.421 | 75.011 | IV |
| 33 | L361123000 | Веселе | 2 | 5 209 601.067 | 223 188.837 | 83.177 | IV |
| 34 | L370723000 | Ногайськ | 2 | 5 175 928.888 | 328 062.293 | 35.481 | IV |
| 35 | L370727500 | Суша | 4 | 5 189 826.536 | 329 980.299 | 54.751 | IV |
| 36 | L361226300 | Орлявка | 1 | 5 174 895.583 | 299 775.260 | 32.256 | IV |
| 37 | L361227300 | Костянтинівка Нов. | 2 | 5 184 002.602 | 256 056.561 | 22.812 | IV |
| 38 | L361232900 | Піщанський | 3 | 5 186 084.477 | 250 999.104 | 44.948 | IV |

Список склад:

Список перевірок:

Заступник директора:



Уварова О. В.

Курилик І. С.

Засць І. М.



ДЕРЖАВНА СЛУЖБА УКРАЇНИ З ПИТАНЬ ГЕОДЕЗІЇ, КАРТОГРАФІЇ ТА КАДАСТРУ
НАУКОВО-ДОСЛІДНИЙ ІНСТИТУТ ГЕОДЕЗІЇ І КАРТОГРАФІЇ (ДП "ІНДІГ")

вул. Вольна Василівська, 69, Київ, 03150, Україна
 тел. (044) 287 0684, 287 3685, факс (044) 287 4252, E-mail: info@gki.com.ua, www.gki.com.ua
 p/p UA443226690000026000300823065 АТ «ОЦІАДБАНК», код ЄДРПОУ 24102001

АДМІНІСТРАТОР БАНКУ ГЕОДЕЗИЧНИХ ДАНИХ

Наказ Держгеокадастру України №3 від 10.01.2014 року

ВИПІСКА

координат та висот пунктів ДГМ із Банку геодезичних даних

(виздана 04 травня 2020 р., термін дії 1 рік)

Договір - № 1531 від 04.05.2020 та рахунок - № К1076 від 04.05.2020

Замовник - ДП «Центр Державного земельного кадастру», Запорізька регіональна філія

Система координат - СК-63 (Район X; 5 зона, проекція Гаусса-Крюгера)

Система висот - Балтійська 1977 р.



| № п/п | Індекс з БГД | Назва пункту | Клас пункту | Координати, м | | Висота над рівнем моря, м | Клас висотопоміри |
|-------|--------------|------------------|-------------|---------------|---------------|---------------------------|-------------------|
| | | | | x | y | | |
| 1 | L360647500 | Плавні | 3 | 5 260 309.977 | 5 288 504.540 | 101.170 | IV |
| 2 | L360635600 | Василівка | 3 | 5 247 979.858 | 5 279 766.666 | 104.898 | IV |
| 3 | L360622800 | Широке | 2 | 5 245 002.458 | 5 289 078.959 | 98.982 | IV |
| 4 | L360523400 | Перемога | 1 | 5 242 877.128 | 5 236 849.698 | 84.94 | GPS нів. |
| 5 | L360510200 | Зоря | 2 | 5 238 599.403 | 5 211 754.551 | 72.760 | III |
| 6 | L360523100 | Водяне | 2 | 5 253 320.125 | 5 231 806.889 | 40.841 | IV |
| 7 | L361210300 | Мордвинівка | 1 | 5 171 382.917 | 5 287 464.981 | 36.706 | IV |
| 8 | L361223500 | Семенівка | 2 | 5 185 887.257 | 5 293 224.270 | 51.149 | IV |
| 9 | L361223600 | Мелітопольський | 2 | 5 183 405.677 | 5 285 207.001 | 44.170 | II |
| 10 | L360521300 | Кашерівка | 2 | 5 294 278.587 | 5 261 652.267 | 121.380 | IV |
| 11 | L360632300 | Дослідна Станція | 3 | 5 283 722.669 | 5 280 552.778 | 85.01 | GPS нів. |
| 12 | L360620300 | Січ | 2 | 5 300 798.617 | 5 285 249.017 | 126.381 | IV |
| 13 | L360636700 | Орхів | 3 | 5 260 658.652 | 5 318 450.193 | 126.011 | IV |
| 14 | L360646600 | Могिला Висока | 3 | 5 279 070.627 | 5 299 692.208 | 105.227 | IV |
| 15 | L360621900 | Жеребець | 2 | 5 275 824.749 | 5 318 521.217 | 115.443 | IV |

| | | | | | | | |
|----|------------|--------------------|---|---------------|---------------|---------|----------|
| 16 | L370171200 | Глибока | 3 | 5 254 176.075 | 5 350 574.303 | 114.714 | IV |
| 17 | L370720000 | Григорівка | 1 | 5 235 142.089 | 5 353 529.316 | 214.552 | IV |
| 18 | L361225700 | Приазовське | 2 | 5 171 799.629 | 5 310 295.938 | 41.956 | IV |
| 19 | L361821700 | Олександрівка | 2 | 5 152 314.136 | 5 301 120.653 | 22.216 | IV |
| 20 | L361226200 | Володимирівка | 2 | 5 168 607.498 | 5 326 688.329 | 47.239 | IV |
| 21 | L361222100 | Токмак | 2 | 5 223 303.790 | 5 319 134.255 | 86.654 | IV |
| 22 | L360653000 | Харкове | 3 | 5 236 532.746 | 5 325 016.006 | 109.705 | IV |
| 23 | L360610200 | Ниж. Куркулак | 1 | 5 235 401.271 | 5 308 265.028 | 122.300 | IV |
| 24 | L370132700 | Воскресенка | 3 | 5 253 242.730 | 5 365 754.275 | 193.037 | IV |
| 25 | L361227200 | Якимівка Нов. | 2 | 5 162 757.106 | 5 268 253.556 | 36.074 | IV |
| 26 | L361821200 | Кирилівка | 2 | 5 129 118.249 | 5 288 895.377 | 9.830 | IV |
| 27 | L361810000 | Волканешти | 1 | 5 148 939.692 | 5 266 854.458 | 29.96 | GPS нів. |
| 28 | L370723100 | Софіївка | 2 | 5 196 919.340 | 5 384 932.371 | 110.581 | IV |
| 29 | L370723800 | Бердянськ | 2 | 5 174 553.653 | 5 395 540.858 | 40.792 | IV |
| 30 | L370723400 | Зелена | 2 | 5 190 510.609 | 5 413 566.614 | 65.504 | IV |
| 31 | L361122900 | Нововесела | 2 | 5 201 853.610 | 5 253 326.982 | 79.992 | IV |
| 32 | L361125900 | Єлизаветівка Нов. | 2 | 5 193 279.687 | 5 252 285.248 | 75.011 | IV |
| 33 | L361123000 | Веселе | 2 | 5 200 016.573 | 5 261 204.326 | 83.177 | IV |
| 34 | L370723000 | Ногайськ | 2 | 5 167 012.324 | 5 366 289.703 | 35.481 | IV |
| 35 | L370727500 | Суха | 4 | 5 180 922.607 | 5 368 119.447 | 54.751 | IV |
| 36 | L361226300 | Орлівка | 1 | 5 165 799.506 | 5 338 008.639 | 32.256 | IV |
| 37 | L361227300 | Костянтинівка Нов. | 2 | 5 174 628.885 | 5 294 233.076 | 22.812 | IV |
| 38 | L361232900 | Піщанський | 3 | 5 176 678.486 | 5 289 162.653 | 44.948 | IV |

Список склад:

Список перевірки:

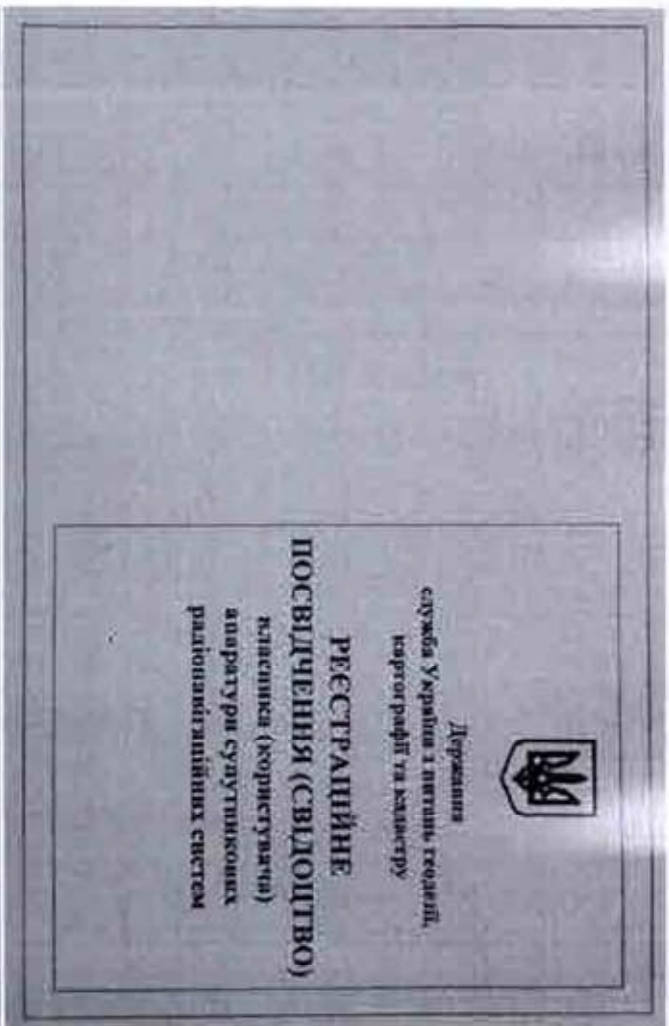
Заступник директора:



Уварова О. В.

Курляк І. С.

Затв. І. М.



ЗГІДНО З
ОРИГІНАЛОМ



МІНІСТЕРСТВО РОЗВИТКУ ЕКОНОМІКИ, ГОРТІВЛІ
ТА СІЛЬСЬКОГО ГОСПОДАРСТВА УКРАЇНИ

ДЕРЖАВНЕ ПІДПРИЄМСТВО «ЗАПОРІЗЬКИЙ НАУКОВО-ВИРОБНИЧИЙ ЦЕНТР
СТАНДАРТИЗАЦІЇ МЕТРОЛОГІЇ ТА СЕРТИФІКАЦІЇ»
69005, м. Запоріжжя, вул. Антоновича, 10, код 26468522

Свідоцтво про укомплектування № П-19-2019 від 09.08.2019

СВІДОЦТВО

про повірку законодавчо регульованого засобу вимірювальної техніки

№ 17-0158-20 Чинне до "28" травня 2021 р.

Назва та умовне позначення Приймач GPS

типу GB-1000 Зав. № T224109

Виробник "Topcon positioning systems"

За результатами повірки встановлено, що засіб вимірювальної
техніки (далі - ЗВТ) відповідає вимогам МПУ 054/01-2003 ТД фірми виробника

$S_1 \leq (5 + 1,5 \times 10^{-4} L) \text{ мм}$ $S_H \leq (6 + 1,5 \times 10^{-4} L) \text{ мм}$

Додаток на - стор. у - прим.

Інженер з метрології
I категорії

[Signature]
ПІ
220

Д.В. Тітов
(підпис, прізвище)

Місце відбитка
повірочного тавра

"28" травня 2020 р.



МІНІСТЕРСТВО РОЗВИТКУ ЕКОНОМІКИ, ГОРТІВЛІ
ТА СІЛЬСЬКОГО ГОСПОДАРСТВА УКРАЇНИ

ДЕРЖАВНЕ ПІДПРИЄМСТВО «ЗАПОРІЗЬКИЙ НАУКОВО-ВИРОБНИЧИЙ ЦЕНТР
СТАНДАРТИЗАЦІЇ МЕТРОЛОГІЇ ТА СЕРТИФІКАЦІЇ»
69005, м. Запоріжжя, вул. Антоновича, 10

Свідоцтво про укомплектування № П-30-2019 від 09.08.2019

СВІДОЦТВО

про повірку законодавчо регульованого засобу вимірювальної техніки

№ 17-0158-20 Чинне до "28" травня 2021 р.

Назва та умовне позначення Тахеометр електронний

типу GPT-3007 Зав. № 4F1399

Виробник "Topcon"

За результатами повірки встановлено, що засіб вимірювальної
техніки (далі - ЗВТ) відповідає вимогам МПУ 164/01-2003 МПУ 341/01-2013 ТД фірми виробника

$S_B \leq 7''$ $S_H \leq 7''$ $m_C \leq (3 + 2 \times 10^{-4} L) \text{ мм}$ від 1,3 до 3000 м

Додаток на - стор. у - прим.

Інженер з метрології
I категорії

[Signature]
ПІ
220

Д.В. Тітов
(підпис, прізвище)

Місце відбитка
повірочного тавра

"28" травня 2020 р.



GPS 3BIT

Project name: 0318.tsj
Linear unit: Meters
Angular unit: DMS
Projection: SK63-Zone 4
Geoid: EGM2008-ukr

Adjustment type: Plane + Height, Minimal constraint
Confidence level: 95 %
Number of adjusted points: 319
Number of plane control points: 1
Number of used GPS vectors: 318
A posteriori plane or 3D UWE: 1, Bounds: (1, 1)
Number of height control points: 1
A posteriori height UWE: 1, Bounds: (1, 1)

| GPS Observations | | |
|------------------|-------------|-----------|
| Name | dN (m) | dE (m) |
| 1 | -214379.675 | 17977.679 |
| 2 | -208495.415 | 17592.299 |
| 3 | -204406.265 | 15698.219 |
| 4 | -204373.335 | 15682.969 |
| 5 | -203327.465 | 15955.329 |
| 6 | -203321.175 | 15967.519 |
| 7 | -203320.375 | 15973.599 |
| 8 | -203318.865 | 15981.379 |
| 9 | -203316.705 | 15990.029 |
| 10 | -203312.165 | 16002.669 |
| 11 | -203296.535 | 16063.989 |
| 12 | -203265.947 | 16075.409 |
| 13 | -203247.835 | 16082.489 |
| 14 | -203245.335 | 16143.489 |
| 15 | -203274.935 | 16288.789 |
| 16 | -203293.735 | 16383.989 |
| 17 | -203298.235 | 16426.989 |
| 18 | -203299.235 | 16462.989 |
| 19 | -203322.835 | 16496.489 |
| 20 | -203342.035 | 16511.689 |
| 21 | -203347.535 | 16534.989 |
| 22 | -203373.335 | 16535.889 |
| 23 | -203383.435 | 16552.989 |
| 24 | -203376.035 | 16586.989 |
| 25 | -203377.635 | 16640.789 |
| 26 | -203367.635 | 16657.789 |
| 27 | -203344.197 | 16748.934 |
| 28 | -203262.577 | 16753.404 |
| 29 | -203222.105 | 16768.694 |

| Point Summary | | |
|---------------|-------------------|------------------|
| Name | Grid Northing (m) | Grid Easting (m) |
| 1 | 5153942.760 | 5286825.790 |
| 2 | 5159827.020 | 5286440.410 |
| 3 | 5163916.170 | 5284546.330 |
| 4 | 5163949.100 | 5284531.080 |
| 5 | 5164994.970 | 5284803.440 |
| 6 | 5165001.260 | 5284815.630 |
| 7 | 5165002.060 | 5284821.710 |
| 8 | 5165003.570 | 5284829.490 |
| 9 | 5165005.730 | 5284838.140 |
| 10 | 5165010.270 | 5284850.780 |
| 11 | 5165025.900 | 5284912.100 |
| 12 | 5165056.488 | 5284923.520 |
| 13 | 5165074.600 | 5284930.600 |
| 14 | 5165077.100 | 5284991.600 |
| 15 | 5165047.500 | 5285136.900 |
| 16 | 5165028.700 | 5285232.100 |
| 17 | 5165024.200 | 5285275.100 |
| 18 | 5165023.200 | 5285311.100 |
| 19 | 5164999.600 | 5285344.600 |
| 20 | 5164980.400 | 5285359.800 |
| 21 | 5164974.900 | 5285383.100 |
| 22 | 5164949.100 | 5285384.000 |
| 23 | 5164939.000 | 5285401.100 |
| 24 | 5164946.400 | 5285435.100 |
| 25 | 5164944.800 | 5285488.900 |
| 26 | 5164954.800 | 5285505.900 |
| 27 | 5164978.238 | 5285597.045 |
| 28 | 5165059.858 | 5285601.515 |
| 29 | 5165100.330 | 5285616.805 |

| Name | dN (m) | dE (m) |
|------|-------------|-----------|
| 30 | -203166.422 | 16804.568 |
| 31 | -203107.317 | 16862.790 |
| 32 | -203108.287 | 17045.218 |
| 33 | -203109.081 | 17214.766 |
| 34 | -203210.135 | 17247.989 |
| 35 | -203318.435 | 17245.989 |
| 36 | -203364.635 | 17229.989 |
| 37 | -203388.635 | 17219.989 |
| 38 | -203418.735 | 17197.889 |
| 39 | -203434.835 | 17173.789 |
| 40 | -203470.767 | 17088.619 |
| 41 | -203492.821 | 17043.630 |
| 42 | -203509.735 | 17029.689 |
| 43 | -203553.835 | 16969.489 |
| 44 | -203579.235 | 16949.489 |
| 45 | -203638.405 | 16910.109 |
| 46 | -203719.536 | 16859.261 |
| 47 | -203758.352 | 16822.211 |
| 48 | -203797.167 | 16781.633 |
| 49 | -203842.157 | 16690.771 |
| 50 | -203925.080 | 16566.389 |
| 51 | -203965.659 | 16487.878 |
| 52 | -204017.707 | 16413.777 |
| 53 | -204038.879 | 16376.727 |
| 54 | -204053.535 | 16362.039 |
| 55 | -204081.405 | 16340.079 |
| 56 | -204172.195 | 16330.339 |
| 57 | -204240.185 | 16333.529 |
| 58 | -204314.855 | 16348.469 |
| 59 | -204369.085 | 16368.139 |
| 60 | -204382.445 | 16384.659 |
| 61 | -204374.585 | 16411.399 |
| 62 | -204354.935 | 16425.559 |
| 63 | -204320.355 | 16442.079 |
| 64 | -204270.845 | 16463.309 |
| 65 | -204246.835 | 16495.279 |
| 66 | -204241.375 | 16540.539 |
| 67 | -204260.865 | 16578.769 |
| 68 | -204300.625 | 16603.739 |
| 69 | -204317.775 | 16621.689 |
| 70 | -204313.885 | 16653.679 |
| 71 | -204338.055 | 16666.949 |
| 72 | -204405.885 | 16645.099 |
| 73 | -204479.175 | 16639.639 |

| Name | Grid Northing (m) | Grid Easting (m) |
|------|-------------------|------------------|
| 30 | 5165156.013 | 5285652.679 |
| 31 | 5165215.118 | 5285710.901 |
| 32 | 5165214.148 | 5285893.329 |
| 33 | 5165213.354 | 5286062.877 |
| 34 | 5165112.300 | 5286096.100 |
| 35 | 5165004.000 | 5286094.100 |
| 36 | 5164957.800 | 5286078.100 |
| 37 | 5164933.800 | 5286068.100 |
| 38 | 5164903.700 | 5286046.000 |
| 39 | 5164887.600 | 5286021.900 |
| 40 | 5164851.668 | 5285936.730 |
| 41 | 5164829.614 | 5285891.741 |
| 42 | 5164812.700 | 5285877.800 |
| 43 | 5164768.600 | 5285817.600 |
| 44 | 5164743.200 | 5285797.600 |
| 45 | 5164684.030 | 5285758.220 |
| 46 | 5164602.899 | 5285707.372 |
| 47 | 5164564.083 | 5285670.322 |
| 48 | 5164525.268 | 5285629.744 |
| 49 | 5164480.278 | 5285538.882 |
| 50 | 5164397.355 | 5285414.500 |
| 51 | 5164356.776 | 5285335.989 |
| 52 | 5164304.728 | 5285261.888 |
| 53 | 5164283.556 | 5285224.838 |
| 54 | 5164268.900 | 5285210.150 |
| 55 | 5164241.030 | 5285188.190 |
| 56 | 5164150.240 | 5285178.450 |
| 57 | 5164082.250 | 5285181.640 |
| 58 | 5164007.580 | 5285196.580 |
| 59 | 5163953.350 | 5285216.250 |
| 60 | 5163939.990 | 5285232.770 |
| 61 | 5163947.850 | 5285259.510 |
| 62 | 5163967.500 | 5285273.670 |
| 63 | 5164002.080 | 5285290.190 |
| 64 | 5164051.590 | 5285311.420 |
| 65 | 5164075.600 | 5285343.390 |
| 66 | 5164081.060 | 5285388.650 |
| 67 | 5164061.570 | 5285426.880 |
| 68 | 5164021.810 | 5285451.850 |
| 69 | 5164004.660 | 5285469.800 |
| 70 | 5164008.550 | 5285501.790 |
| 71 | 5163984.380 | 5285515.060 |
| 72 | 5163916.550 | 5285493.210 |
| 73 | 5163843.260 | 5285487.750 |

| Name | dN (m) | dE (m) |
|------|-------------|-----------|
| 74 | -204545.735 | 16651.489 |
| 75 | -204546.068 | 16835.161 |
| 76 | -204558.403 | 17007.932 |
| 77 | -204592.278 | 17197.064 |
| 78 | -204622.435 | 17313.889 |
| 79 | -204677.334 | 17496.418 |
| 80 | -204738.363 | 17672.718 |
| 81 | -204806.747 | 17812.227 |
| 82 | -204890.801 | 17968.413 |
| 83 | -204901.387 | 18132.139 |
| 84 | -204883.854 | 18262.296 |
| 85 | -204882.332 | 18424.306 |
| 86 | -204844.928 | 18619.084 |
| 87 | -204806.819 | 18754.582 |
| 88 | -204821.639 | 18818.096 |
| 89 | -204880.215 | 18887.962 |
| 90 | -204997.366 | 19005.111 |
| 91 | -205087.699 | 19086.269 |
| 92 | -205184.384 | 19173.072 |
| 93 | -205293.772 | 19267.638 |
| 94 | -205379.635 | 19337.789 |
| 95 | -205511.842 | 19437.010 |
| 96 | -205654.399 | 19542.162 |
| 97 | -205701.535 | 19550.389 |
| 98 | -205752.435 | 19583.389 |
| 99 | -205802.435 | 19611.689 |
| 100 | -205862.535 | 19637.989 |
| 101 | -205932.456 | 19693.186 |
| 102 | -206005.935 | 19755.589 |
| 103 | -206122.735 | 19863.189 |
| 104 | -206197.735 | 19926.589 |
| 105 | -206342.035 | 20018.289 |
| 106 | -206506.135 | 20087.989 |
| 107 | -206583.735 | 20110.489 |
| 108 | -206686.174 | 20123.673 |
| 109 | -206815.535 | 20115.489 |
| 110 | -206891.435 | 20100.449 |
| 111 | -207039.745 | 20041.104 |
| 112 | -207145.795 | 20006.209 |
| 113 | -207248.640 | 19963.475 |
| 114 | -207437.285 | 19909.469 |
| 115 | -207579.435 | 19877.389 |
| 116 | -207640.335 | 19854.789 |
| 117 | -207700.835 | 19825.189 |

| Name | Grid Northing (m) | Grid Easting (m) |
|------|-------------------|------------------|
| 74 | 5163776.700 | 5285499.600 |
| 75 | 5163776.367 | 5285683.272 |
| 76 | 5163764.032 | 5285856.043 |
| 77 | 5163730.157 | 5286045.175 |
| 78 | 5163700.000 | 5286162.000 |
| 79 | 5163645.101 | 5286344.529 |
| 80 | 5163584.072 | 5286520.829 |
| 81 | 5163515.688 | 5286660.338 |
| 82 | 5163431.634 | 5286816.524 |
| 83 | 5163421.048 | 5286980.250 |
| 84 | 5163438.581 | 5287110.407 |
| 85 | 5163440.103 | 5287272.417 |
| 86 | 5163477.507 | 5287467.195 |
| 87 | 5163515.616 | 5287602.693 |
| 88 | 5163500.796 | 5287666.207 |
| 89 | 5163442.220 | 5287736.073 |
| 90 | 5163325.069 | 5287853.222 |
| 91 | 5163234.736 | 5287934.380 |
| 92 | 5163138.051 | 5288021.183 |
| 93 | 5163028.663 | 5288115.749 |
| 94 | 5162942.800 | 5288185.900 |
| 95 | 5162810.593 | 5288285.121 |
| 96 | 5162668.036 | 5288390.273 |
| 97 | 5162620.900 | 5288398.500 |
| 98 | 5162570.000 | 5288431.500 |
| 99 | 5162520.000 | 5288459.800 |
| 100 | 5162459.900 | 5288486.100 |
| 101 | 5162389.979 | 5288541.297 |
| 102 | 5162316.500 | 5288603.700 |
| 103 | 5162199.700 | 5288711.300 |
| 104 | 5162124.700 | 5288774.700 |
| 105 | 5161980.400 | 5288866.400 |
| 106 | 5161816.300 | 5288936.100 |
| 107 | 5161738.700 | 5288958.600 |
| 108 | 5161636.261 | 5288971.784 |
| 109 | 5161506.900 | 5288963.600 |
| 110 | 5161431.000 | 5288948.560 |
| 111 | 5161282.690 | 5288889.215 |
| 112 | 5161176.640 | 5288854.320 |
| 113 | 5161073.795 | 5288811.586 |
| 114 | 5160885.150 | 5288757.580 |
| 115 | 5160743.000 | 5288725.500 |
| 116 | 5160682.100 | 5288702.900 |
| 117 | 5160621.600 | 5288673.300 |

| Name | dN (m) | dE (m) |
|------|-------------|-----------|
| 118 | -207771.735 | 19771.889 |
| 119 | -207817.935 | 19710.889 |
| 120 | -207888.035 | 19618.389 |
| 121 | -207943.135 | 19539.989 |
| 122 | -207971.035 | 19468.689 |
| 123 | -207993.535 | 19363.989 |
| 124 | -208039.938 | 19314.216 |
| 125 | -208072.335 | 19271.489 |
| 126 | -208139.935 | 19224.789 |
| 127 | -208180.435 | 19203.989 |
| 128 | -208268.335 | 19152.889 |
| 129 | -208322.583 | 19135.316 |
| 130 | -208400.213 | 19122.261 |
| 131 | -208495.133 | 19115.909 |
| 132 | -208541.712 | 19136.022 |
| 133 | -208577.704 | 19183.658 |
| 134 | -208599.635 | 19229.289 |
| 135 | -208614.402 | 19275.048 |
| 136 | -208618.636 | 19323.743 |
| 137 | -208605.580 | 19392.550 |
| 138 | -208574.175 | 19457.123 |
| 139 | -208494.224 | 19551.936 |
| 140 | -208447.850 | 19657.547 |
| 141 | -208389.451 | 19841.527 |
| 142 | -208452.963 | 19907.974 |
| 143 | -208431.791 | 19984.191 |
| 144 | -208476.608 | 20053.807 |
| 145 | -208544.128 | 20187.144 |
| 146 | -208660.803 | 20305.748 |
| 147 | -208736.775 | 20344.969 |
| 148 | -208850.756 | 20394.303 |
| 149 | -208936.502 | 20413.510 |
| 150 | -209101.835 | 20391.989 |
| 151 | -209167.625 | 20409.039 |
| 152 | -209298.545 | 20471.579 |
| 153 | -209362.518 | 20507.319 |
| 154 | -209443.665 | 20543.299 |
| 155 | -209524.185 | 20570.309 |
| 156 | -209677.185 | 20588.339 |
| 157 | -209850.882 | 20603.297 |
| 158 | -209986.595 | 20605.849 |
| 159 | -210139.935 | 20589.459 |
| 160 | -210236.795 | 20570.819 |
| 161 | -210374.155 | 20556.759 |

| Name | Grid Northing (m) | Grid Easting (m) |
|------|-------------------|------------------|
| 118 | 5160550.700 | 5288620.000 |
| 119 | 5160504.500 | 5288559.000 |
| 120 | 5160434.400 | 5288466.500 |
| 121 | 5160379.300 | 5288388.100 |
| 122 | 5160351.400 | 5288316.800 |
| 123 | 5160328.900 | 5288212.100 |
| 124 | 5160282.497 | 5288162.327 |
| 125 | 5160250.100 | 5288119.600 |
| 126 | 5160182.500 | 5288072.900 |
| 127 | 5160142.000 | 5288052.100 |
| 128 | 5160054.100 | 5288001.000 |
| 129 | 5159999.852 | 5287983.427 |
| 130 | 5159922.222 | 5287970.372 |
| 131 | 5159827.302 | 5287964.020 |
| 132 | 5159780.723 | 5287984.133 |
| 133 | 5159744.731 | 5288031.769 |
| 134 | 5159722.800 | 5288077.400 |
| 135 | 5159708.033 | 5288123.159 |
| 136 | 5159703.799 | 5288171.854 |
| 137 | 5159716.855 | 5288240.661 |
| 138 | 5159748.260 | 5288305.234 |
| 139 | 5159828.211 | 5288400.047 |
| 140 | 5159874.585 | 5288505.658 |
| 141 | 5159932.984 | 5288689.638 |
| 142 | 5159869.472 | 5288756.085 |
| 143 | 5159890.644 | 5288832.302 |
| 144 | 5159845.827 | 5288901.918 |
| 145 | 5159778.307 | 5289035.255 |
| 146 | 5159661.632 | 5289153.859 |
| 147 | 5159585.660 | 5289193.080 |
| 148 | 5159471.679 | 5289242.414 |
| 149 | 5159385.933 | 5289261.621 |
| 150 | 5159220.600 | 5289240.100 |
| 151 | 5159154.810 | 5289257.150 |
| 152 | 5159023.890 | 5289319.690 |
| 153 | 5158959.917 | 5289355.430 |
| 154 | 5158878.770 | 5289391.410 |
| 155 | 5158798.250 | 5289418.420 |
| 156 | 5158645.250 | 5289436.450 |
| 157 | 5158471.553 | 5289451.408 |
| 158 | 5158335.840 | 5289453.960 |
| 159 | 5158182.500 | 5289437.570 |
| 160 | 5158085.640 | 5289418.930 |
| 161 | 5157948.280 | 5289404.870 |

| Name | dN (m) | dE (m) |
|------|-------------|-----------|
| 162 | -210476.105 | 20546.319 |
| 163 | -210653.655 | 20525.229 |
| 164 | -210707.095 | 20518.879 |
| 165 | -210825.735 | 20497.629 |
| 166 | -210936.285 | 20467.219 |
| 167 | -210992.185 | 20447.809 |
| 168 | -211082.255 | 20409.449 |
| 169 | -211182.335 | 20370.249 |
| 170 | -211361.141 | 20311.130 |
| 171 | -211439.477 | 20298.427 |
| 172 | -211567.920 | 20265.964 |
| 173 | -211702.714 | 20218.681 |
| 174 | -211743.615 | 20250.989 |
| 175 | -211784.475 | 20318.539 |
| 176 | -211828.675 | 20415.279 |
| 177 | -211853.695 | 20488.679 |
| 178 | -211879.555 | 20632.119 |
| 179 | -211873.505 | 20661.729 |
| 180 | -211862.665 | 20686.749 |
| 181 | -211813.205 | 20747.839 |
| 182 | -211763.835 | 20820.609 |
| 183 | -211670.250 | 20932.161 |
| 184 | -211589.092 | 21072.599 |
| 185 | -211526.775 | 21090.819 |
| 186 | -211494.245 | 21115.839 |
| 187 | -211385.136 | 21254.674 |
| 188 | -211261.145 | 21341.019 |
| 189 | -211222.785 | 21374.789 |
| 190 | -211067.558 | 21452.980 |
| 191 | -211000.945 | 21486.129 |
| 192 | -210965.933 | 21497.440 |
| 193 | -210867.837 | 21509.438 |
| 194 | -210775.386 | 21508.026 |
| 195 | -210674.467 | 21503.792 |
| 196 | -210635.655 | 21484.469 |
| 197 | -210548.142 | 21432.514 |
| 198 | -210506.504 | 21415.577 |
| 199 | -210473.935 | 21412.689 |
| 200 | -210436.637 | 21416.989 |
| 201 | -210374.195 | 21403.569 |
| 202 | -210340.835 | 21407.319 |
| 203 | -210305.805 | 21419.829 |
| 204 | -210286.625 | 21417.749 |
| 205 | -210259.105 | 21403.569 |

| Name | Grid Northing (m) | Grid Easting (m) |
|------|-------------------|------------------|
| 162 | 5157846.330 | 5289394.430 |
| 163 | 5157668.780 | 5289373.340 |
| 164 | 5157615.340 | 5289366.990 |
| 165 | 5157496.700 | 5289345.740 |
| 166 | 5157386.150 | 5289315.330 |
| 167 | 5157330.250 | 5289295.920 |
| 168 | 5157240.180 | 5289257.560 |
| 169 | 5157140.100 | 5289218.360 |
| 170 | 5156961.294 | 5289159.241 |
| 171 | 5156882.958 | 5289146.538 |
| 172 | 5156754.515 | 5289114.075 |
| 173 | 5156619.721 | 5289066.792 |
| 174 | 5156578.820 | 5289099.100 |
| 175 | 5156537.960 | 5289166.650 |
| 176 | 5156493.760 | 5289263.390 |
| 177 | 5156468.740 | 5289336.790 |
| 178 | 5156442.880 | 5289480.230 |
| 179 | 5156448.930 | 5289509.840 |
| 180 | 5156459.770 | 5289534.860 |
| 181 | 5156509.230 | 5289595.950 |
| 182 | 5156558.600 | 5289668.720 |
| 183 | 5156652.185 | 5289780.272 |
| 184 | 5156733.343 | 5289920.710 |
| 185 | 5156795.660 | 5289938.930 |
| 186 | 5156828.190 | 5289963.950 |
| 187 | 5156937.299 | 5290102.785 |
| 188 | 5157061.290 | 5290189.130 |
| 189 | 5157099.650 | 5290222.900 |
| 190 | 5157254.877 | 5290301.091 |
| 191 | 5157321.490 | 5290334.240 |
| 192 | 5157356.502 | 5290345.551 |
| 193 | 5157454.598 | 5290357.549 |
| 194 | 5157547.049 | 5290356.137 |
| 195 | 5157647.968 | 5290351.903 |
| 196 | 5157686.780 | 5290332.580 |
| 197 | 5157774.293 | 5290280.625 |
| 198 | 5157815.931 | 5290263.688 |
| 199 | 5157848.500 | 5290260.800 |
| 200 | 5157885.798 | 5290265.100 |
| 201 | 5157948.240 | 5290251.680 |
| 202 | 5157981.600 | 5290255.430 |
| 203 | 5158016.630 | 5290267.940 |
| 204 | 5158035.810 | 5290265.860 |
| 205 | 5158063.330 | 5290251.680 |

| Name | dN (m) | dE (m) |
|------|-------------|-----------|
| 206 | -210228.525 | 21397.229 |
| 207 | -210218.655 | 21403.569 |
| 208 | -210186.809 | 21462.860 |
| 209 | -210167.048 | 21481.915 |
| 210 | -210123.165 | 21487.799 |
| 211 | -210102.722 | 21513.627 |
| 212 | -210086.820 | 21516.181 |
| 213 | -209955.573 | 21502.141 |
| 214 | -209918.735 | 21460.289 |
| 215 | -209860.056 | 21396.523 |
| 216 | -209809.950 | 21368.294 |
| 217 | -209748.278 | 21381.242 |
| 218 | -209828.440 | 21433.038 |
| 219 | -209871.193 | 21494.701 |
| 220 | -209860.093 | 21514.843 |
| 221 | -209860.735 | 21596.419 |
| 222 | -209857.025 | 21609.579 |
| 223 | -209851.865 | 21609.989 |
| 224 | -209778.685 | 21577.759 |
| 225 | -209736.965 | 21598.639 |
| 226 | -209736.965 | 21644.729 |
| 227 | -209781.015 | 21762.084 |
| 228 | -209831.827 | 21836.185 |
| 229 | -209968.985 | 21882.699 |
| 230 | -210003.485 | 21883.109 |
| 231 | -210027.255 | 21875.609 |
| 232 | -210084.375 | 21827.239 |
| 233 | -210113.985 | 21808.059 |
| 234 | -210137.755 | 21796.379 |
| 235 | -210159.455 | 21787.379 |
| 236 | -210201.629 | 21758.556 |
| 237 | -210254.559 | 21742.324 |
| 238 | -210279.965 | 21715.507 |
| 239 | -210315.251 | 21703.510 |
| 240 | -210343.481 | 21730.327 |
| 241 | -210375.865 | 21772.609 |
| 242 | -210412.555 | 21843.919 |
| 243 | -210453.425 | 21918.559 |
| 244 | -210498.235 | 21976.329 |
| 245 | -210535.575 | 22024.479 |
| 246 | -210577.685 | 22062.839 |
| 247 | -210620.635 | 22090.359 |
| 248 | -210722.385 | 22131.229 |
| 249 | -210762.005 | 22145.409 |

| Name | Grid Northing (m) | Grid Easting (m) |
|------|-------------------|------------------|
| 206 | 5158093.910 | 5290245.340 |
| 207 | 5158103.780 | 5290251.680 |
| 208 | 5158135.626 | 5290310.971 |
| 209 | 5158155.387 | 5290330.026 |
| 210 | 5158199.270 | 5290335.910 |
| 211 | 5158219.713 | 5290361.738 |
| 212 | 5158235.615 | 5290364.292 |
| 213 | 5158366.862 | 5290350.252 |
| 214 | 5158403.700 | 5290308.400 |
| 215 | 5158462.379 | 5290244.634 |
| 216 | 5158512.485 | 5290216.405 |
| 217 | 5158574.157 | 5290229.353 |
| 218 | 5158493.995 | 5290281.149 |
| 219 | 5158451.242 | 5290342.812 |
| 220 | 5158462.342 | 5290362.954 |
| 221 | 5158461.700 | 5290444.530 |
| 222 | 5158465.410 | 5290457.690 |
| 223 | 5158470.570 | 5290458.100 |
| 224 | 5158543.750 | 5290425.870 |
| 225 | 5158585.470 | 5290446.750 |
| 226 | 5158585.470 | 5290492.840 |
| 227 | 5158541.420 | 5290610.195 |
| 228 | 5158490.608 | 5290684.296 |
| 229 | 5158353.450 | 5290730.810 |
| 230 | 5158318.950 | 5290731.220 |
| 231 | 5158295.180 | 5290723.720 |
| 232 | 5158238.060 | 5290675.350 |
| 233 | 5158208.450 | 5290656.170 |
| 234 | 5158184.680 | 5290644.490 |
| 235 | 5158162.980 | 5290635.490 |
| 236 | 5158120.806 | 5290606.667 |
| 237 | 5158067.876 | 5290590.435 |
| 238 | 5158042.470 | 5290563.618 |
| 239 | 5158007.184 | 5290551.621 |
| 240 | 5157978.954 | 5290578.438 |
| 241 | 5157946.570 | 5290620.720 |
| 242 | 5157909.880 | 5290692.030 |
| 243 | 5157869.010 | 5290766.670 |
| 244 | 5157824.200 | 5290824.440 |
| 245 | 5157786.860 | 5290872.590 |
| 246 | 5157744.750 | 5290910.950 |
| 247 | 5157701.800 | 5290938.470 |
| 248 | 5157600.050 | 5290979.340 |
| 249 | 5157560.430 | 5290993.520 |

| Name | dN (m) | dE (m) |
|------|-------------|-----------|
| 250 | -210835.395 | 22159.999 |
| 251 | -210916.285 | 22153.329 |
| 252 | -211013.455 | 22132.899 |
| 253 | -211173.575 | 22086.189 |
| 254 | -211234.455 | 22067.429 |
| 255 | -211320.650 | 22025.670 |
| 256 | -211403.573 | 21971.859 |
| 257 | -211507.668 | 21873.058 |
| 258 | -211570.302 | 21817.483 |
| 259 | -211664.252 | 21761.379 |
| 260 | -211715.675 | 21720.489 |
| 261 | -211742.775 | 21687.959 |
| 262 | -211763.245 | 21649.399 |
| 263 | -211776.935 | 21602.089 |
| 264 | -211762.835 | 21527.389 |
| 265 | -211767.835 | 21522.789 |
| 266 | -211781.535 | 21521.189 |
| 267 | -211798.941 | 21509.393 |
| 268 | -211888.135 | 21405.189 |
| 269 | -211922.335 | 21370.589 |
| 270 | -212017.735 | 21300.089 |
| 271 | -212051.435 | 21240.189 |
| 272 | -212063.055 | 21180.743 |
| 273 | -212071.987 | 21118.143 |
| 274 | -212090.336 | 21102.900 |
| 275 | -212140.392 | 21074.829 |
| 276 | -212204.335 | 21046.829 |
| 277 | -212291.335 | 21020.789 |
| 278 | -212369.335 | 20980.289 |
| 279 | -212484.078 | 20941.141 |
| 280 | -212617.158 | 20872.772 |
| 281 | -212740.469 | 20800.129 |
| 282 | -212831.527 | 20735.972 |
| 283 | -212893.631 | 20723.622 |
| 284 | -212963.437 | 20716.652 |
| 285 | -213010.355 | 20720.189 |
| 286 | -213046.068 | 20716.212 |
| 287 | -213108.525 | 20697.863 |
| 288 | -213139.930 | 20695.393 |
| 289 | -213235.909 | 20719.034 |
| 290 | -213412.694 | 20768.435 |
| 291 | -213459.272 | 20798.780 |
| 292 | -213521.729 | 20818.541 |
| 293 | -213574.306 | 20837.948 |

| Name | Grid Northing (m) | Grid Easting (m) |
|------|-------------------|------------------|
| 250 | 5157487.040 | 5291008.110 |
| 251 | 5157406.150 | 5291001.440 |
| 252 | 5157308.980 | 5290981.010 |
| 253 | 5157148.860 | 5290934.300 |
| 254 | 5157087.980 | 5290915.540 |
| 255 | 5157001.785 | 5290873.781 |
| 256 | 5156918.862 | 5290819.970 |
| 257 | 5156814.767 | 5290721.169 |
| 258 | 5156752.133 | 5290665.594 |
| 259 | 5156658.183 | 5290609.490 |
| 260 | 5156606.760 | 5290568.600 |
| 261 | 5156579.660 | 5290536.070 |
| 262 | 5156559.190 | 5290497.510 |
| 263 | 5156545.500 | 5290450.200 |
| 264 | 5156559.600 | 5290375.500 |
| 265 | 5156554.600 | 5290370.900 |
| 266 | 5156540.900 | 5290369.300 |
| 267 | 5156523.494 | 5290357.504 |
| 268 | 5156434.300 | 5290253.300 |
| 269 | 5156400.100 | 5290218.700 |
| 270 | 5156304.700 | 5290148.200 |
| 271 | 5156271.000 | 5290088.300 |
| 272 | 5156259.380 | 5290028.854 |
| 273 | 5156250.448 | 5289966.254 |
| 274 | 5156232.099 | 5289951.011 |
| 275 | 5156182.043 | 5289922.940 |
| 276 | 5156118.100 | 5289894.940 |
| 277 | 5156031.100 | 5289868.900 |
| 278 | 5155953.100 | 5289828.400 |
| 279 | 5155838.357 | 5289789.252 |
| 280 | 5155705.277 | 5289720.883 |
| 281 | 5155581.966 | 5289648.240 |
| 282 | 5155490.908 | 5289584.083 |
| 283 | 5155428.804 | 5289571.733 |
| 284 | 5155358.998 | 5289564.763 |
| 285 | 5155312.080 | 5289568.300 |
| 286 | 5155276.367 | 5289564.323 |
| 287 | 5155213.910 | 5289545.974 |
| 288 | 5155182.505 | 5289543.504 |
| 289 | 5155086.526 | 5289567.145 |
| 290 | 5154909.741 | 5289616.546 |
| 291 | 5154863.163 | 5289646.891 |
| 292 | 5154800.706 | 5289666.652 |
| 293 | 5154748.129 | 5289686.059 |

| Name | dN (m) | dE (m) |
|------|-------------|-----------|
| 294 | -213657.229 | 20830.891 |
| 295 | -213744.387 | 20821.363 |
| 296 | -213831.897 | 20843.946 |
| 297 | -213986.452 | 20878.879 |
| 298 | -214098.495 | 20911.349 |
| 299 | -214141.275 | 20946.879 |
| 300 | -214191.895 | 21015.149 |
| 301 | -214303.855 | 21043.999 |
| 302 | -214403.765 | 21068.789 |
| 303 | -214479.227 | 21074.010 |
| 304 | -214501.545 | 21043.959 |
| 305 | -214517.655 | 21020.089 |
| 306 | -214522.955 | 21020.089 |
| 307 | -214537.097 | 21067.659 |
| 308 | -214572.383 | 21124.116 |
| 309 | -214615.005 | 21168.549 |
| 310 | -214625.545 | 21173.749 |
| 311 | -214626.435 | 21151.889 |
| 312 | -214558.435 | 21014.889 |
| 313 | -214558.435 | 20945.889 |
| 314 | -214551.745 | 20834.739 |
| 315 | -214527.695 | 20435.459 |
| 316 | -214462.885 | 19359.249 |
| 317 | -214440.915 | 18994.519 |
| 318 | -214379.675 | 17977.679 |

| Name | Grid Northing (m) | Grid Easting (m) |
|------|-------------------|------------------|
| 294 | 5154665.206 | 5289679.002 |
| 295 | 5154578.048 | 5289669.474 |
| 296 | 5154490.538 | 5289692.057 |
| 297 | 5154335.983 | 5289726.990 |
| 298 | 5154223.940 | 5289759.460 |
| 299 | 5154181.160 | 5289794.990 |
| 300 | 5154130.540 | 5289863.260 |
| 301 | 5154018.580 | 5289892.110 |
| 302 | 5153918.670 | 5289916.900 |
| 303 | 5153843.208 | 5289922.121 |
| 304 | 5153820.890 | 5289892.070 |
| 305 | 5153804.780 | 5289868.200 |
| 306 | 5153799.480 | 5289868.200 |
| 307 | 5153785.338 | 5289915.770 |
| 308 | 5153750.052 | 5289972.227 |
| 309 | 5153707.430 | 5290016.660 |
| 310 | 5153696.890 | 5290021.860 |
| 311 | 5153696.000 | 5290000.000 |
| 312 | 5153764.000 | 5289863.000 |
| 313 | 5153764.000 | 5289794.000 |
| 314 | 5153770.690 | 5289682.850 |
| 315 | 5153794.740 | 5289283.570 |
| 316 | 5153859.550 | 5288207.360 |
| 317 | 5153881.520 | 5287842.630 |
| 318 | 5153942.760 | 5286825.790 |

Виконав  А.М. Каширіна



Перевірів  К.О. Дорожко



Протокол GPS – спостережень

(для кожної сесії заповнюється окремий протокол)

| | |
|--|---|
| Назва та шифр об'єкта: <u>Inventory0318</u> Установа, яка виконує роботу: Запорізька регіональна філія Державне підприємство «Центр Державного земельного кадастру» відділ землевпорядних, землеоціночних робіт та підготовки планово-картографічної основи | |
| Місцеположення пункту | |
| Область <u>Запорізька</u> | Трапеція 1:10 000 _____ |
| Тип приймача: GB-1000 (L-1) №T224109 Тип антени: PGA-1 Інтервал збору даних (у секундах): 40 Версія програмного забезпечення: v 7.5 Антена орієнтована на північ | |
| Початок спостережень (GPS – день) _____ Початок спостережень (час по UTS) <u>10:00</u> Місцевий час: +2 +3 <u> </u> +2 <u> 7</u> | Кінець спостережень (GPS – день) _____ Кінець спостережень (час по UTS) <u>16:00</u> Місцевий час: +2 +3 <u> </u> +2 <u> </u> |
| Назва файлу спостережень <u>0318.tsj</u> | |
| Протокол склав: Каширіна А.М. Протокол перевірів: Македонська О.І. | <p>Дата _____ Підпис _____ Підпис _____</p> |



GPS 3BIT

Project name: 0280.tsj
Linear unit: Meters
Angular unit: DMS
Projection: SK63-Zone 4
Geoid: EGM2008-ukr

Adjustment type: Plane + Height, Minimal constraint
Confidence level: 95 %
Number of adjusted points: 281
Number of plane control points: 1
Number of used GPS vectors: 280
A posteriori plane or 3D UWE: 1 , Bounds: (1 , 1)
Number of height control points: 1
A posteriori height UWE: 1 , Bounds: (1 , 1)

| GPS Observations | | |
|------------------|-------------|-----------|
| Name | dN (m) | dE (m) |
| 1 | -224628.105 | 19877.489 |
| 2 | -218779.455 | 18265.839 |
| 3 | -218182.335 | 18226.729 |
| 4 | -214379.675 | 17977.679 |
| 5 | -214440.915 | 18994.519 |
| 6 | -214462.885 | 19359.249 |
| 7 | -214527.695 | 20435.459 |
| 8 | -214551.745 | 20834.739 |
| 9 | -214558.435 | 20945.889 |
| 10 | -214558.435 | 21014.889 |
| 11 | -214626.435 | 21151.889 |
| 12 | -214625.545 | 21173.749 |
| 13 | -214644.085 | 21182.909 |
| 14 | -214672.635 | 21186.269 |
| 15 | -214672.815 | 21187.089 |
| 16 | -214666.525 | 21202.509 |
| 17 | -214661.355 | 21250.799 |
| 18 | -214676.565 | 21366.979 |
| 19 | -214699.335 | 21429.429 |
| 20 | -214756.285 | 21495.799 |
| 21 | -214779.885 | 21542.389 |
| 22 | -214787.255 | 21605.099 |
| 23 | -214796.845 | 21653.049 |
| 24 | -214788.275 | 21670.189 |
| 25 | -214758.105 | 21700.389 |
| 26 | -214736.335 | 21746.689 |
| 27 | -214735.425 | 21798.319 |
| 28 | -214755.235 | 21848.989 |
| 29 | -214738.635 | 21910.569 |

| Point Summary | | |
|---------------|-------------------|------------------|
| Name | Grid Northing (m) | Grid Easting (m) |
| 1 | 5143694.330 | 5288725.600 |
| 2 | 5149542.980 | 5287113.950 |
| 3 | 5150140.100 | 5287074.840 |
| 4 | 5153942.760 | 5286825.790 |
| 5 | 5153881.520 | 5287842.630 |
| 6 | 5153859.550 | 5288207.360 |
| 7 | 5153794.740 | 5289283.570 |
| 8 | 5153770.690 | 5289682.850 |
| 9 | 5153764.000 | 5289794.000 |
| 10 | 5153764.000 | 5289863.000 |
| 11 | 5153696.000 | 5290000.000 |
| 12 | 5153696.890 | 5290021.860 |
| 13 | 5153678.350 | 5290031.020 |
| 14 | 5153649.800 | 5290034.380 |
| 15 | 5153649.620 | 5290035.200 |
| 16 | 5153655.910 | 5290050.620 |
| 17 | 5153661.080 | 5290098.910 |
| 18 | 5153645.870 | 5290215.090 |
| 19 | 5153623.100 | 5290277.540 |
| 20 | 5153566.150 | 5290343.910 |
| 21 | 5153542.550 | 5290390.500 |
| 22 | 5153535.180 | 5290453.210 |
| 23 | 5153525.590 | 5290501.160 |
| 24 | 5153534.160 | 5290518.300 |
| 25 | 5153564.330 | 5290548.500 |
| 26 | 5153586.100 | 5290594.800 |
| 27 | 5153587.010 | 5290646.430 |
| 28 | 5153567.200 | 5290697.100 |
| 29 | 5153583.800 | 5290758.680 |

| Name | dN (m) | dE (m) |
|------|-------------|-----------|
| 30 | -214797.395 | 21925.999 |
| 31 | -214801.605 | 21932.699 |
| 32 | -214796.405 | 21952.109 |
| 33 | -214770.225 | 21987.049 |
| 34 | -214689.095 | 22052.519 |
| 35 | -214699.305 | 22177.079 |
| 36 | -214747.455 | 22146.259 |
| 37 | -214826.085 | 22112.339 |
| 38 | -214874.310 | 22079.971 |
| 39 | -214882.935 | 22081.689 |
| 40 | -214901.135 | 22131.689 |
| 41 | -214894.435 | 22179.289 |
| 42 | -214903.935 | 22232.589 |
| 43 | -214896.935 | 22260.089 |
| 44 | -214860.935 | 22315.289 |
| 45 | -214828.035 | 22417.889 |
| 46 | -214834.436 | 22445.180 |
| 47 | -214857.935 | 22468.089 |
| 48 | -214905.935 | 22478.589 |
| 49 | -214908.735 | 22505.289 |
| 50 | -214887.735 | 22546.189 |
| 51 | -214888.435 | 22569.789 |
| 52 | -214907.535 | 22587.989 |
| 53 | -214966.435 | 22573.689 |
| 54 | -214993.435 | 22580.089 |
| 55 | -215001.935 | 22591.889 |
| 56 | -215004.035 | 22631.489 |
| 57 | -215015.135 | 22629.189 |
| 58 | -215013.235 | 22579.289 |
| 59 | -214998.135 | 22564.489 |
| 60 | -214966.135 | 22558.089 |
| 61 | -214918.835 | 22567.689 |
| 62 | -214909.035 | 22549.289 |
| 63 | -214941.535 | 22500.089 |
| 64 | -214936.435 | 22456.889 |
| 65 | -214886.835 | 22430.689 |
| 66 | -214880.035 | 22406.489 |
| 67 | -214902.235 | 22340.589 |
| 68 | -214957.035 | 22279.489 |
| 69 | -214968.135 | 22231.489 |
| 70 | -214966.135 | 22192.189 |
| 71 | -214978.835 | 22119.589 |
| 72 | -214933.635 | 22019.989 |
| 73 | -214886.435 | 21836.989 |

| Name | Grid Northing (m) | Grid Easting (m) |
|------|-------------------|------------------|
| 30 | 5153525.040 | 5290774.110 |
| 31 | 5153520.830 | 5290780.810 |
| 32 | 5153526.030 | 5290800.220 |
| 33 | 5153552.210 | 5290835.160 |
| 34 | 5153633.340 | 5290900.630 |
| 35 | 5153623.130 | 5291025.190 |
| 36 | 5153574.980 | 5290994.370 |
| 37 | 5153496.350 | 5290960.450 |
| 38 | 5153448.125 | 5290928.082 |
| 39 | 5153439.500 | 5290929.800 |
| 40 | 5153421.300 | 5290979.800 |
| 41 | 5153428.000 | 5291027.400 |
| 42 | 5153418.500 | 5291080.700 |
| 43 | 5153425.500 | 5291108.200 |
| 44 | 5153461.500 | 5291163.400 |
| 45 | 5153494.400 | 5291266.000 |
| 46 | 5153487.999 | 5291293.291 |
| 47 | 5153464.500 | 5291316.200 |
| 48 | 5153416.500 | 5291326.700 |
| 49 | 5153413.700 | 5291353.400 |
| 50 | 5153434.700 | 5291394.300 |
| 51 | 5153434.000 | 5291417.900 |
| 52 | 5153414.900 | 5291436.100 |
| 53 | 5153356.000 | 5291421.800 |
| 54 | 5153329.000 | 5291428.200 |
| 55 | 5153320.500 | 5291440.000 |
| 56 | 5153318.400 | 5291479.600 |
| 57 | 5153307.300 | 5291477.300 |
| 58 | 5153309.200 | 5291427.400 |
| 59 | 5153324.300 | 5291412.600 |
| 60 | 5153356.300 | 5291406.200 |
| 61 | 5153403.600 | 5291415.800 |
| 62 | 5153413.400 | 5291397.400 |
| 63 | 5153380.900 | 5291348.200 |
| 64 | 5153386.000 | 5291305.000 |
| 65 | 5153435.600 | 5291278.800 |
| 66 | 5153442.400 | 5291254.600 |
| 67 | 5153420.200 | 5291188.700 |
| 68 | 5153365.400 | 5291127.600 |
| 69 | 5153354.300 | 5291079.600 |
| 70 | 5153356.300 | 5291040.300 |
| 71 | 5153343.600 | 5290967.700 |
| 72 | 5153388.800 | 5290868.100 |
| 73 | 5153436.000 | 5290685.100 |

| Name | dN (m) | dE (m) |
|------|-------------|-----------|
| 74 | -214943.235 | 21721.989 |
| 75 | -214953.735 | 21666.489 |
| 76 | -214943.935 | 21577.889 |
| 77 | -215007.835 | 21489.389 |
| 78 | -215016.535 | 21454.489 |
| 79 | -214996.735 | 21415.189 |
| 80 | -214883.735 | 21373.489 |
| 81 | -214904.895 | 21327.939 |
| 82 | -214908.695 | 21319.079 |
| 83 | -214950.035 | 21277.699 |
| 84 | -214997.865 | 21220.049 |
| 85 | -215018.215 | 21172.259 |
| 86 | -215013.205 | 21128.639 |
| 87 | -215015.165 | 21102.439 |
| 88 | -215030.855 | 21077.079 |
| 89 | -215078.145 | 21047.849 |
| 90 | -215138.135 | 21034.979 |
| 91 | -215191.285 | 21043.349 |
| 92 | -215225.498 | 21026.865 |
| 93 | -215270.489 | 21103.612 |
| 94 | -215308.421 | 21108.905 |
| 95 | -215354.294 | 21093.908 |
| 96 | -215371.352 | 21075.841 |
| 97 | -215392.523 | 20990.273 |
| 98 | -215428.692 | 20992.919 |
| 99 | -215565.427 | 20862.362 |
| 100 | -215694.222 | 20752.093 |
| 101 | -215741.859 | 20699.165 |
| 102 | -215783.321 | 20627.711 |
| 103 | -215848.073 | 20463.079 |
| 104 | -216003.993 | 20563.716 |
| 105 | -216102.775 | 20628.559 |
| 106 | -216191.761 | 20685.932 |
| 107 | -216289.681 | 20747.683 |
| 108 | -216366.429 | 20797.083 |
| 109 | -216496.915 | 20879.809 |
| 110 | -216601.966 | 20938.226 |
| 111 | -216658.424 | 20967.337 |
| 112 | -216837.481 | 21056.435 |
| 113 | -217000.703 | 21129.652 |
| 114 | -217167.431 | 21199.342 |
| 115 | -217330.631 | 21264.620 |
| 116 | -217445.312 | 21306.963 |
| 117 | -217589.986 | 21353.717 |

| Name | Grid Northing (m) | Grid Easting (m) |
|------|-------------------|------------------|
| 74 | 5153379.200 | 5290570.100 |
| 75 | 5153368.700 | 5290514.600 |
| 76 | 5153378.500 | 5290426.000 |
| 77 | 5153314.600 | 5290337.500 |
| 78 | 5153305.900 | 5290302.600 |
| 79 | 5153325.700 | 5290263.300 |
| 80 | 5153438.700 | 5290221.600 |
| 81 | 5153417.540 | 5290176.050 |
| 82 | 5153413.740 | 5290167.190 |
| 83 | 5153372.400 | 5290125.810 |
| 84 | 5153324.570 | 5290068.160 |
| 85 | 5153304.220 | 5290020.370 |
| 86 | 5153309.230 | 5289976.750 |
| 87 | 5153307.270 | 5289950.550 |
| 88 | 5153291.580 | 5289925.190 |
| 89 | 5153244.290 | 5289895.960 |
| 90 | 5153184.300 | 5289883.090 |
| 91 | 5153131.150 | 5289891.460 |
| 92 | 5153096.937 | 5289874.976 |
| 93 | 5153051.946 | 5289951.723 |
| 94 | 5153014.014 | 5289957.016 |
| 95 | 5152968.141 | 5289942.019 |
| 96 | 5152951.083 | 5289923.952 |
| 97 | 5152929.912 | 5289838.384 |
| 98 | 5152893.743 | 5289841.030 |
| 99 | 5152757.008 | 5289710.473 |
| 100 | 5152628.213 | 5289600.204 |
| 101 | 5152580.576 | 5289547.276 |
| 102 | 5152539.114 | 5289475.822 |
| 103 | 5152474.362 | 5289311.190 |
| 104 | 5152318.442 | 5289411.827 |
| 105 | 5152219.660 | 5289476.670 |
| 106 | 5152130.674 | 5289534.043 |
| 107 | 5152032.754 | 5289595.794 |
| 108 | 5151956.006 | 5289645.194 |
| 109 | 5151825.520 | 5289727.920 |
| 110 | 5151720.469 | 5289786.337 |
| 111 | 5151664.011 | 5289815.448 |
| 112 | 5151484.954 | 5289904.546 |
| 113 | 5151321.732 | 5289977.763 |
| 114 | 5151155.004 | 5290047.453 |
| 115 | 5150991.804 | 5290112.731 |
| 116 | 5150877.123 | 5290155.074 |
| 117 | 5150732.449 | 5290201.828 |

| Name | dN (m) | dE (m) |
|------|-------------|-----------|
| 118 | -217777.004 | 21392.532 |
| 119 | -217919.914 | 21415.467 |
| 120 | -218022.245 | 21426.935 |
| 121 | -218193.384 | 21443.696 |
| 122 | -218386.577 | 21450.753 |
| 123 | -218580.653 | 21441.050 |
| 124 | -218727.973 | 21426.935 |
| 125 | -218846.183 | 21410.175 |
| 126 | -218979.389 | 21387.239 |
| 127 | -219047.316 | 21376.653 |
| 128 | -219216.691 | 21336.956 |
| 129 | -219404.591 | 21297.260 |
| 130 | -219481.339 | 21280.499 |
| 131 | -219653.418 | 21236.960 |
| 132 | -219817.677 | 21194.625 |
| 133 | -219954.842 | 21160.758 |
| 134 | -220119.102 | 21115.037 |
| 135 | -220301.988 | 21057.462 |
| 136 | -220480.003 | 20998.076 |
| 137 | -220659.295 | 20935.540 |
| 138 | -220796.825 | 20927.019 |
| 139 | -220878.535 | 20945.459 |
| 140 | -220961.615 | 20989.859 |
| 141 | -221008.445 | 21032.129 |
| 142 | -221031.555 | 21076.149 |
| 143 | -221042.565 | 21153.279 |
| 144 | -221032.625 | 21219.849 |
| 145 | -221009.955 | 21252.539 |
| 146 | -220977.955 | 21264.299 |
| 147 | -220867.265 | 21281.789 |
| 148 | -220769.115 | 21353.129 |
| 149 | -220747.145 | 21402.899 |
| 150 | -220748.385 | 21448.889 |
| 151 | -220763.975 | 21470.479 |
| 152 | -220747.095 | 21475.009 |
| 153 | -220640.285 | 21478.729 |
| 154 | -220464.045 | 21505.139 |
| 155 | -220361.955 | 21515.839 |
| 156 | -220261.425 | 21532.859 |
| 157 | -220136.036 | 21557.006 |
| 158 | -220014.185 | 21586.199 |
| 159 | -219901.435 | 21641.279 |
| 160 | -219842.675 | 21693.699 |
| 161 | -219821.095 | 21751.669 |

| Name | Grid Northing (m) | Grid Easting (m) |
|------|-------------------|------------------|
| 118 | 5150545.431 | 5290240.643 |
| 119 | 5150402.521 | 5290263.578 |
| 120 | 5150300.190 | 5290275.046 |
| 121 | 5150129.051 | 5290291.807 |
| 122 | 5149935.858 | 5290298.864 |
| 123 | 5149741.782 | 5290289.161 |
| 124 | 5149594.462 | 5290275.046 |
| 125 | 5149476.252 | 5290258.286 |
| 126 | 5149343.046 | 5290235.350 |
| 127 | 5149275.119 | 5290224.764 |
| 128 | 5149105.744 | 5290185.067 |
| 129 | 5148917.844 | 5290145.371 |
| 130 | 5148841.096 | 5290128.610 |
| 131 | 5148669.017 | 5290085.071 |
| 132 | 5148504.758 | 5290042.736 |
| 133 | 5148367.593 | 5290008.869 |
| 134 | 5148203.333 | 5289963.148 |
| 135 | 5148020.447 | 5289905.573 |
| 136 | 5147842.432 | 5289846.187 |
| 137 | 5147663.140 | 5289783.651 |
| 138 | 5147525.610 | 5289775.130 |
| 139 | 5147443.900 | 5289793.570 |
| 140 | 5147360.820 | 5289837.970 |
| 141 | 5147313.990 | 5289880.240 |
| 142 | 5147290.880 | 5289924.260 |
| 143 | 5147279.870 | 5290001.390 |
| 144 | 5147289.810 | 5290067.960 |
| 145 | 5147312.480 | 5290100.650 |
| 146 | 5147344.480 | 5290112.410 |
| 147 | 5147455.170 | 5290129.900 |
| 148 | 5147553.320 | 5290201.240 |
| 149 | 5147575.290 | 5290251.010 |
| 150 | 5147574.050 | 5290297.000 |
| 151 | 5147558.460 | 5290318.590 |
| 152 | 5147575.340 | 5290323.120 |
| 153 | 5147682.150 | 5290326.840 |
| 154 | 5147858.390 | 5290353.250 |
| 155 | 5147960.480 | 5290363.950 |
| 156 | 5148061.010 | 5290380.970 |
| 157 | 5148186.399 | 5290405.117 |
| 158 | 5148308.250 | 5290434.310 |
| 159 | 5148421.000 | 5290489.390 |
| 160 | 5148479.760 | 5290541.810 |
| 161 | 5148501.340 | 5290599.780 |

| Name | dN (m) | dE (m) |
|------|-------------|-----------|
| 162 | -219818.835 | 21753.359 |
| 163 | -219764.775 | 21744.169 |
| 164 | -219701.005 | 21742.919 |
| 165 | -219645.325 | 21761.889 |
| 166 | -219589.575 | 21769.589 |
| 167 | -219556.225 | 21791.189 |
| 168 | -219540.785 | 21828.599 |
| 169 | -219530.265 | 21846.159 |
| 170 | -219464.415 | 21868.579 |
| 171 | -219423.195 | 21900.869 |
| 172 | -219399.625 | 21967.189 |
| 173 | -219377.205 | 21994.879 |
| 174 | -219357.205 | 22002.479 |
| 175 | -219343.095 | 21997.179 |
| 176 | -219329.065 | 21978.749 |
| 177 | -219300.685 | 21938.979 |
| 178 | -219230.335 | 21943.119 |
| 179 | -219110.368 | 21979.680 |
| 180 | -219049.895 | 21982.879 |
| 181 | -218988.630 | 21981.444 |
| 182 | -218898.649 | 22014.966 |
| 183 | -218817.491 | 21988.501 |
| 184 | -218708.103 | 21988.501 |
| 185 | -218551.078 | 21932.044 |
| 186 | -218490.676 | 21946.518 |
| 187 | -218488.558 | 22003.328 |
| 188 | -218609.944 | 22054.140 |
| 189 | -218780.440 | 22124.352 |
| 190 | -218916.293 | 22140.231 |
| 191 | -219038.031 | 22115.530 |
| 192 | -219105.075 | 22104.945 |
| 193 | -219215.315 | 22086.573 |
| 194 | -219262.140 | 22142.867 |
| 195 | -219274.285 | 22191.359 |
| 196 | -219308.455 | 22221.889 |
| 197 | -219399.495 | 22241.699 |
| 198 | -219469.805 | 22184.449 |
| 199 | -219504.365 | 22088.469 |
| 200 | -219529.955 | 22051.989 |
| 201 | -219549.445 | 22037.869 |
| 202 | -219646.695 | 22015.949 |
| 203 | -219716.955 | 21969.869 |
| 204 | -219770.945 | 21953.169 |
| 205 | -219821.040 | 21955.996 |

| Name | Grid Northing (m) | Grid Easting (m) |
|------|-------------------|------------------|
| 162 | 5148503.600 | 5290601.470 |
| 163 | 5148557.660 | 5290592.280 |
| 164 | 5148621.430 | 5290591.030 |
| 165 | 5148677.110 | 5290610.000 |
| 166 | 5148732.860 | 5290617.700 |
| 167 | 5148766.210 | 5290639.300 |
| 168 | 5148781.650 | 5290676.710 |
| 169 | 5148792.170 | 5290694.270 |
| 170 | 5148858.020 | 5290716.690 |
| 171 | 5148899.240 | 5290748.980 |
| 172 | 5148922.810 | 5290815.300 |
| 173 | 5148945.230 | 5290842.990 |
| 174 | 5148965.230 | 5290850.590 |
| 175 | 5148979.340 | 5290845.290 |
| 176 | 5148993.370 | 5290826.860 |
| 177 | 5149021.750 | 5290787.090 |
| 178 | 5149092.100 | 5290791.230 |
| 179 | 5149212.067 | 5290827.791 |
| 180 | 5149272.540 | 5290830.990 |
| 181 | 5149333.805 | 5290829.555 |
| 182 | 5149423.786 | 5290863.077 |
| 183 | 5149504.944 | 5290836.612 |
| 184 | 5149614.332 | 5290836.612 |
| 185 | 5149771.357 | 5290780.155 |
| 186 | 5149831.759 | 5290794.629 |
| 187 | 5149833.877 | 5290851.439 |
| 188 | 5149712.491 | 5290902.251 |
| 189 | 5149541.995 | 5290972.463 |
| 190 | 5149406.142 | 5290988.342 |
| 191 | 5149284.404 | 5290963.641 |
| 192 | 5149217.360 | 5290953.056 |
| 193 | 5149107.120 | 5290934.684 |
| 194 | 5149060.295 | 5290990.978 |
| 195 | 5149048.150 | 5291039.470 |
| 196 | 5149013.980 | 5291070.000 |
| 197 | 5148922.940 | 5291089.810 |
| 198 | 5148852.630 | 5291032.560 |
| 199 | 5148818.070 | 5290936.580 |
| 200 | 5148792.480 | 5290900.100 |
| 201 | 5148772.990 | 5290885.980 |
| 202 | 5148675.740 | 5290864.060 |
| 203 | 5148605.480 | 5290817.980 |
| 204 | 5148551.490 | 5290801.280 |
| 205 | 5148501.395 | 5290804.107 |

| Name | dN (m) | dE (m) |
|------|-------------|-----------|
| 206 | -219901.435 | 22073.289 |
| 207 | -219999.035 | 22152.689 |
| 208 | -220154.635 | 22237.189 |
| 209 | -220295.744 | 22282.769 |
| 210 | -220426.835 | 22324.089 |
| 211 | -220493.220 | 22324.340 |
| 212 | -220689.205 | 22325.599 |
| 213 | -220730.955 | 22307.349 |
| 214 | -220830.965 | 22274.839 |
| 215 | -221021.345 | 22213.569 |
| 216 | -221046.405 | 22205.509 |
| 217 | -221207.225 | 22129.889 |
| 218 | -221369.603 | 22028.293 |
| 219 | -221515.619 | 21939.982 |
| 220 | -221643.475 | 21864.739 |
| 221 | -221680.385 | 21904.839 |
| 222 | -221842.435 | 22003.889 |
| 223 | -221932.435 | 22052.889 |
| 224 | -222022.725 | 22123.849 |
| 225 | -222024.165 | 22133.949 |
| 226 | -222004.395 | 22175.609 |
| 227 | -221972.475 | 22200.289 |
| 228 | -222020.435 | 22325.889 |
| 229 | -222117.975 | 22500.489 |
| 230 | -222178.655 | 22609.119 |
| 231 | -222212.625 | 22671.789 |
| 232 | -222298.755 | 22754.509 |
| 233 | -222443.835 | 22854.399 |
| 234 | -222587.455 | 22934.499 |
| 235 | -222688.485 | 22956.849 |
| 236 | -222796.245 | 22959.919 |
| 237 | -222842.105 | 22981.569 |
| 238 | -222885.625 | 23034.899 |
| 239 | -222894.345 | 23084.669 |
| 240 | -222884.515 | 23165.349 |
| 241 | -222919.065 | 23197.449 |
| 242 | -222948.165 | 23236.289 |
| 243 | -222954.085 | 23290.449 |
| 244 | -222938.145 | 23326.539 |
| 245 | -222895.825 | 23376.699 |
| 246 | -222901.205 | 23419.749 |
| 247 | -222989.755 | 23382.299 |
| 248 | -223002.415 | 23387.659 |
| 249 | -223022.415 | 23420.329 |

| Name | Grid Northing (m) | Grid Easting (m) |
|------|-------------------|------------------|
| 206 | 5148421.000 | 5290921.400 |
| 207 | 5148323.400 | 5291000.800 |
| 208 | 5148167.800 | 5291085.300 |
| 209 | 5148026.691 | 5291130.880 |
| 210 | 5147895.600 | 5291172.200 |
| 211 | 5147829.215 | 5291172.451 |
| 212 | 5147633.230 | 5291173.710 |
| 213 | 5147591.480 | 5291155.460 |
| 214 | 5147491.470 | 5291122.950 |
| 215 | 5147301.090 | 5291061.680 |
| 216 | 5147276.030 | 5291053.620 |
| 217 | 5147115.210 | 5290978.000 |
| 218 | 5146952.832 | 5290876.404 |
| 219 | 5146806.816 | 5290788.093 |
| 220 | 5146678.960 | 5290712.850 |
| 221 | 5146642.050 | 5290752.950 |
| 222 | 5146480.000 | 5290852.000 |
| 223 | 5146390.000 | 5290901.000 |
| 224 | 5146299.710 | 5290971.960 |
| 225 | 5146298.270 | 5290982.060 |
| 226 | 5146318.040 | 5291023.720 |
| 227 | 5146349.960 | 5291048.400 |
| 228 | 5146302.000 | 5291174.000 |
| 229 | 5146204.460 | 5291348.600 |
| 230 | 5146143.780 | 5291457.230 |
| 231 | 5146109.810 | 5291519.900 |
| 232 | 5146023.680 | 5291602.620 |
| 233 | 5145878.600 | 5291702.510 |
| 234 | 5145734.980 | 5291782.610 |
| 235 | 5145633.950 | 5291804.960 |
| 236 | 5145526.190 | 5291808.030 |
| 237 | 5145480.330 | 5291829.680 |
| 238 | 5145436.810 | 5291883.010 |
| 239 | 5145428.090 | 5291932.780 |
| 240 | 5145437.920 | 5292013.460 |
| 241 | 5145403.370 | 5292045.560 |
| 242 | 5145374.270 | 5292084.400 |
| 243 | 5145368.350 | 5292138.560 |
| 244 | 5145384.290 | 5292174.650 |
| 245 | 5145426.610 | 5292224.810 |
| 246 | 5145421.230 | 5292267.860 |
| 247 | 5145332.680 | 5292230.410 |
| 248 | 5145320.020 | 5292235.770 |
| 249 | 5145300.020 | 5292268.440 |

| Name | dN (m) | dE (m) |
|------|-------------|-----------|
| 250 | -223063.935 | 23432.019 |
| 251 | -223133.155 | 23440.049 |
| 252 | -223254.115 | 23483.919 |
| 253 | -223261.455 | 23470.169 |
| 254 | -223321.315 | 23487.009 |
| 255 | -223441.985 | 23556.999 |
| 256 | -223608.275 | 23637.959 |
| 257 | -223663.785 | 23669.149 |
| 258 | -223717.300 | 23711.860 |
| 259 | -223908.818 | 23769.488 |
| 260 | -223960.985 | 23784.739 |
| 261 | -224019.955 | 23809.729 |
| 262 | -224056.935 | 23848.699 |
| 263 | -224100.905 | 23930.659 |
| 264 | -224156.775 | 24122.699 |
| 265 | -224198.435 | 24265.889 |
| 266 | -224321.335 | 24161.419 |
| 267 | -224457.161 | 24014.613 |
| 268 | -224552.965 | 23911.069 |
| 269 | -224466.450 | 23730.749 |
| 270 | -224379.936 | 23550.430 |
| 271 | -224293.422 | 23370.112 |
| 272 | -224206.905 | 23189.789 |
| 273 | -224120.393 | 23009.471 |
| 274 | -224033.881 | 22829.152 |
| 275 | -223972.205 | 22700.599 |
| 276 | -224154.445 | 22618.209 |
| 277 | -224336.685 | 22535.819 |
| 278 | -224518.934 | 22453.436 |
| 279 | -224580.635 | 22425.539 |
| 280 | -224628.105 | 19877.489 |

| Name | Grid Northing (m) | Grid Easting (m) |
|------|-------------------|------------------|
| 250 | 5145258.500 | 5292280.130 |
| 251 | 5145189.280 | 5292288.160 |
| 252 | 5145068.320 | 5292332.030 |
| 253 | 5145060.980 | 5292318.280 |
| 254 | 5145001.120 | 5292335.120 |
| 255 | 5144880.450 | 5292405.110 |
| 256 | 5144714.160 | 5292486.070 |
| 257 | 5144658.650 | 5292517.260 |
| 258 | 5144605.135 | 5292559.971 |
| 259 | 5144413.617 | 5292617.599 |
| 260 | 5144361.450 | 5292632.850 |
| 261 | 5144302.480 | 5292657.840 |
| 262 | 5144265.500 | 5292696.810 |
| 263 | 5144221.530 | 5292778.770 |
| 264 | 5144165.660 | 5292970.810 |
| 265 | 5144124.000 | 5293114.000 |
| 266 | 5144001.100 | 5293009.530 |
| 267 | 5143865.274 | 5292862.724 |
| 268 | 5143769.470 | 5292759.180 |
| 269 | 5143855.985 | 5292578.860 |
| 270 | 5143942.499 | 5292398.541 |
| 271 | 5144029.013 | 5292218.223 |
| 272 | 5144115.530 | 5292037.900 |
| 273 | 5144202.042 | 5291857.582 |
| 274 | 5144288.554 | 5291677.263 |
| 275 | 5144350.230 | 5291548.710 |
| 276 | 5144167.990 | 5291466.320 |
| 277 | 5143985.750 | 5291383.930 |
| 278 | 5143803.501 | 5291301.547 |
| 279 | 5143741.800 | 5291273.650 |
| 280 | 5143694.330 | 5288725.600 |

Виконав  А.М. Каширіна



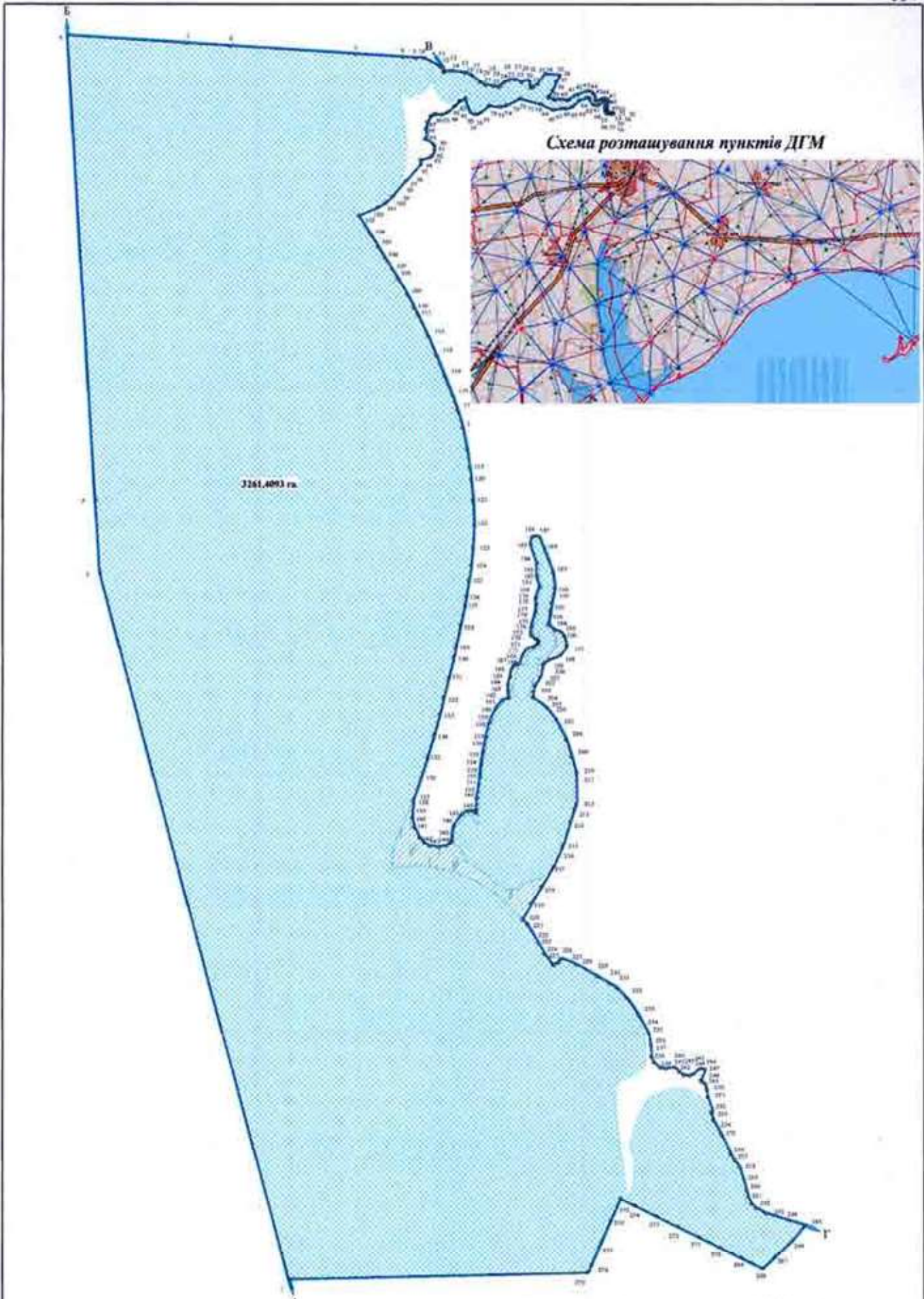
Перевірів  К.О. Дорожко



Протокол GPS – спостережень

(для кожної сесії заповнюється окремий протокол)

| | |
|--|---|
| Назва та шифр об'єкта: <u>Inventory0280</u> Установа, яка виконує роботу: Запорізька регіональна філія Державне підприємство «Центр Державного земельного кадастру» відділ землевпорядних, землеоціночних робіт та підготовки планово-картографічної основи | |
| Місцеположення пункту | |
| Область <u>Запорізька</u> | Трапеція 1:10 000 _____ |
| Тип приймача: GB-1000 (L-1) №T224109 Тип антени: PGA-1 Інтервал збору даних (у секундах): 40 Версія програмного забезпечення: v 7.5 Антена орієнтована на північ | |
| Початок спостережень (GPS – день) _____ Початок спостережень (час по UTS) <u>10:00</u> Місцевий час: +2 +3 <u>+2 7</u> | Кінець спостережень (GPS – день) _____ Кінець спостережень (час по UTS) <u>16:00</u> Місцевий час: +2 +3 <u>+2</u> |
| Назва файлу спостережень <u>0280.tsj</u> | |
| Протокол склав: Каширіна А.М. Протокол перевірів: Македонська О.І. |  <p>Дата _____</p> <p>Підпис _____</p> <p>Підпис _____</p> |



Таблиця 1. Дані щодо прив'язки поворотних точок меж земельної ділянки до геодезичного пункту ДГМ України

| Пункт ДГМ | Поворотні точки | dN (м) | dE (м) | Довжина лінії (м) | Обрах. точність (м) | X | Y |
|-----------|-----------------|----------|--------|-------------------|---------------------|-------------|-------------|
| Кирилівка | 1 | 14576,29 | 169,04 | 14577,27 | 0,200 | 5143694,330 | 5288725,600 |
| Кирилівка | 2 | 20424,94 | 1780,7 | 20502,42 | 0,216 | 5149542,980 | 5287113,950 |
| Кирилівка | 3 | 21022,06 | 1819,8 | 21100,68 | 0,147 | 5150140,100 | 5287074,840 |

| | | | | | | | |
|------------|----|----------|---------|----------|-------|-------------|-------------|
| Кыргызстан | 4 | 24824,72 | 2068,86 | 24910,78 | 0,180 | 5153942,760 | 5286825,790 |
| Кыргызстан | 5 | 24763,48 | 1052,02 | 24785,82 | 0,215 | 5153881,520 | 5287842,630 |
| Кыргызстан | 6 | 24741,51 | 687,28 | 24751,05 | 0,128 | 5153859,550 | 5288207,360 |
| Кыргызстан | 7 | 24676,7 | 388,92 | 24679,76 | 0,147 | 5153794,740 | 5289283,570 |
| Кыргызстан | 8 | 24652,65 | 788,2 | 24665,25 | 0,216 | 5153770,690 | 5289682,850 |
| Кыргызстан | 9 | 24645,96 | 899,36 | 24662,36 | 0,168 | 5153764,000 | 5289794,000 |
| Кыргызстан | 10 | 24645,96 | 968,36 | 24664,98 | 0,145 | 5153764,000 | 5289863,000 |
| Кыргызстан | 11 | 24577,96 | 1105,36 | 24602,8 | 0,132 | 5153696,000 | 5290000,000 |
| Кыргызстан | 12 | 24578,85 | 1127,22 | 24604,68 | 0,135 | 5153696,890 | 5290021,860 |
| Кыргызстан | 13 | 24560,31 | 1136,38 | 24586,59 | 0,171 | 5153678,350 | 5290031,020 |
| Кыргызстан | 14 | 24531,76 | 1139,74 | 24558,22 | 0,217 | 5153649,800 | 5290034,380 |
| Кыргызстан | 15 | 24531,58 | 1140,56 | 24558,08 | 0,160 | 5153649,620 | 5290035,200 |
| Кыргызстан | 16 | 24537,87 | 1155,98 | 24565,08 | 0,189 | 5153655,910 | 5290050,620 |
| Кыргызстан | 17 | 24543,04 | 1204,26 | 24572,57 | 0,140 | 5153661,080 | 5290098,910 |
| Кыргызстан | 18 | 24527,83 | 1320,44 | 24563,35 | 0,147 | 5153645,870 | 5290215,090 |
| Кыргызстан | 19 | 24505,06 | 1382,9 | 24544,05 | 0,176 | 5153623,100 | 5290277,540 |
| Кыргызстан | 20 | 24448,11 | 1449,26 | 24491,03 | 0,189 | 5153566,150 | 5290343,910 |
| Кыргызстан | 21 | 24424,51 | 1495,86 | 24470,27 | 0,126 | 5153542,550 | 5290390,500 |
| Кыргызстан | 22 | 24417,14 | 1558,56 | 24466,83 | 0,212 | 5153535,180 | 5290453,210 |
| Кыргызстан | 23 | 24407,55 | 1606,52 | 24460,36 | 0,142 | 5153525,590 | 5290501,160 |
| Кыргызстан | 24 | 24416,12 | 1623,66 | 24470,05 | 0,162 | 5153534,160 | 5290518,300 |
| Кыргызстан | 25 | 24446,29 | 1653,86 | 24502,17 | 0,218 | 5153564,330 | 5290548,500 |
| Кыргызстан | 26 | 24468,06 | 1700,16 | 24527,06 | 0,215 | 5153586,100 | 5290594,800 |
| Кыргызстан | 27 | 24468,97 | 1751,78 | 24531,6 | 0,193 | 5153587,010 | 5290646,430 |
| Кыргызстан | 28 | 24449,16 | 1802,46 | 24515,51 | 0,181 | 5153567,200 | 5290697,100 |
| Кыргызстан | 29 | 24465,76 | 1864,04 | 24536,67 | 0,209 | 5153583,800 | 5290758,680 |
| Кыргызстан | 30 | 24407 | 1879,46 | 24479,26 | 0,191 | 5153525,040 | 5290774,110 |
| Кыргызстан | 31 | 24402,79 | 1886,16 | 24475,57 | 0,205 | 5153520,830 | 5290780,810 |
| Кыргызстан | 32 | 24407,99 | 1905,58 | 24482,26 | 0,176 | 5153526,030 | 5290800,220 |
| Кыргызстан | 33 | 24434,17 | 1940,52 | 24511,11 | 0,157 | 5153552,210 | 5290835,160 |
| Кыргызстан | 34 | 24515,3 | 2005,98 | 24597,23 | 0,136 | 5153633,340 | 5290900,630 |
| Кыргызстан | 35 | 24505,09 | 2130,54 | 24597,53 | 0,135 | 5153623,130 | 5291025,190 |
| Кыргызстан | 36 | 24456,94 | 2099,72 | 24546,91 | 0,219 | 5153574,980 | 5290994,370 |
| Кыргызстан | 37 | 24378,31 | 2065,8 | 24465,68 | 0,161 | 5153496,350 | 5290960,450 |
| Кыргызстан | 38 | 24330,09 | 2033,44 | 24414,92 | 0,219 | 5153448,125 | 5290928,082 |
| Кыргызстан | 39 | 24321,46 | 2035,16 | 24406,46 | 0,125 | 5153439,500 | 5290929,800 |
| Кыргызстан | 40 | 24303,26 | 2085,16 | 24392,55 | 0,157 | 5153421,300 | 5290979,800 |
| Кыргызстан | 41 | 24309,96 | 2132,76 | 24403,34 | 0,210 | 5153428,000 | 5291027,400 |
| Кыргызстан | 42 | 24300,46 | 2186,06 | 24398,59 | 0,204 | 5153418,500 | 5291080,700 |
| Кыргызстан | 43 | 24307,46 | 2213,56 | 24408,04 | 0,208 | 5153425,500 | 5291108,200 |
| Кыргызстан | 44 | 24343,46 | 2268,76 | 24448,95 | 0,129 | 5153461,500 | 5291163,400 |
| Кыргызстан | 45 | 24376,36 | 2371,36 | 24491,43 | 0,210 | 5153494,400 | 5291266,000 |
| Кыргызстан | 46 | 24369,96 | 2398,65 | 24487,72 | 0,192 | 5153487,999 | 5291293,291 |
| Кыргызстан | 47 | 24346,46 | 2421,56 | 24466,59 | 0,156 | 5153464,500 | 5291316,200 |
| Кыргызстан | 48 | 24298,46 | 2432,06 | 24419,87 | 0,183 | 5153416,500 | 5291326,700 |
| Кыргызстан | 49 | 24295,66 | 2458,76 | 24419,76 | 0,176 | 5153413,700 | 5291353,400 |
| Кыргызстан | 50 | 24316,66 | 2499,66 | 24444,8 | 0,150 | 5153434,700 | 5291394,300 |
| Кыргызстан | 51 | 24315,96 | 2523,26 | 24446,53 | 0,139 | 5153434,000 | 5291417,900 |
| Кыргызстан | 52 | 24296,86 | 2541,46 | 24429,42 | 0,194 | 5153414,900 | 5291436,100 |
| Кыргызстан | 53 | 24237,96 | 2527,16 | 24369,35 | 0,144 | 5153356,000 | 5291421,800 |
| Кыргызстан | 54 | 24210,96 | 2533,56 | 24343,16 | 0,207 | 5153329,000 | 5291428,200 |
| Кыргызстан | 55 | 24202,46 | 2545,36 | 24335,94 | 0,204 | 5153320,500 | 5291440,000 |
| Кыргызстан | 56 | 24200,36 | 2584,96 | 24338,02 | 0,137 | 5153318,400 | 5291479,600 |
| Кыргызстан | 57 | 24189,26 | 2582,66 | 24326,74 | 0,154 | 5153307,300 | 5291477,300 |
| Кыргызстан | 58 | 24191,16 | 2532,76 | 24323,39 | 0,207 | 5153309,200 | 5291427,400 |
| Кыргызстан | 59 | 24206,26 | 2517,96 | 24336,87 | 0,195 | 5153324,300 | 5291412,600 |

| | | | | | | | |
|------------|-----|----------|---------|----------|-------|-------------|-------------|
| Кирриликка | 60 | 24238,26 | 2511,56 | 24368,04 | 0,170 | 5153356,300 | 5291406,200 |
| Кирриликка | 61 | 24285,56 | 2521,16 | 24416,07 | 0,191 | 5153403,600 | 5291415,800 |
| Кирриликка | 62 | 24295,36 | 2502,76 | 24423,93 | 0,172 | 5153413,400 | 5291397,400 |
| Кирриликка | 63 | 24262,86 | 2453,56 | 24386,6 | 0,150 | 5153380,900 | 5291348,200 |
| Кирриликка | 64 | 24267,96 | 2410,36 | 24387,37 | 0,136 | 5153386,000 | 5291305,000 |
| Кирриликка | 65 | 24317,56 | 2384,16 | 24434,16 | 0,200 | 5153435,600 | 5291278,800 |
| Кирриликка | 66 | 24324,36 | 2359,96 | 24438,57 | 0,207 | 5153442,400 | 5291254,600 |
| Кирриликка | 67 | 24302,16 | 2294,06 | 24410,2 | 0,169 | 5153420,200 | 5291188,700 |
| Кирриликка | 68 | 24247,36 | 2232,96 | 24349,96 | 0,180 | 5153365,400 | 5291127,600 |
| Кирриликка | 69 | 24236,26 | 2184,96 | 24334,55 | 0,205 | 5153354,300 | 5291079,600 |
| Кирриликка | 70 | 24238,26 | 2145,66 | 24333,05 | 0,141 | 5153356,300 | 5291040,300 |
| Кирриликка | 71 | 24225,56 | 2073,06 | 24314,1 | 0,133 | 5153343,600 | 5290967,700 |
| Кирриликка | 72 | 24270,76 | 1973,46 | 24350,86 | 0,146 | 5153388,800 | 5290868,100 |
| Кирриликка | 73 | 24317,96 | 1790,46 | 24383,78 | 0,196 | 5153436,000 | 5290685,100 |
| Кирриликка | 74 | 24261,16 | 1675,46 | 24318,94 | 0,207 | 5153379,200 | 5290570,100 |
| Кирриликка | 75 | 24250,66 | 1619,96 | 24304,71 | 0,209 | 5153368,700 | 5290514,600 |
| Кирриликка | 76 | 24260,46 | 1531,36 | 24308,74 | 0,196 | 5153378,500 | 5290426,000 |
| Кирриликка | 77 | 24196,56 | 1442,86 | 24239,54 | 0,165 | 5153314,600 | 5290337,500 |
| Кирриликка | 78 | 24187,86 | 1407,96 | 24228,8 | 0,180 | 5153305,900 | 5290302,600 |
| Кирриликка | 79 | 24207,66 | 1368,66 | 24246,32 | 0,188 | 5153325,700 | 5290263,300 |
| Кирриликка | 80 | 24320,66 | 1326,96 | 24356,83 | 0,176 | 5153438,700 | 5290221,600 |
| Кирриликка | 81 | 24299,5 | 1281,4 | 24333,26 | 0,217 | 5153417,540 | 5290176,050 |
| Кирриликка | 82 | 24295,7 | 1272,54 | 24329 | 0,147 | 5153413,740 | 5290167,190 |
| Кирриликка | 83 | 24254,36 | 1231,16 | 24285,59 | 0,217 | 5153372,400 | 5290125,810 |
| Кирриликка | 84 | 24206,53 | 1173,52 | 24234,96 | 0,199 | 5153324,570 | 5290068,160 |
| Кирриликка | 85 | 24186,18 | 1125,72 | 24212,36 | 0,169 | 5153304,220 | 5290020,370 |
| Кирриликка | 86 | 24191,19 | 1082,1 | 24215,38 | 0,167 | 5153309,230 | 5289976,750 |
| Кирриликка | 87 | 24189,23 | 1055,9 | 24212,26 | 0,146 | 5153307,270 | 5289950,550 |
| Кирриликка | 88 | 24173,54 | 1030,54 | 24195,5 | 0,153 | 5153291,580 | 5289925,190 |
| Кирриликка | 89 | 24126,25 | 1001,32 | 24147,02 | 0,215 | 5153244,290 | 5289895,960 |
| Кирриликка | 90 | 24066,26 | 988,44 | 24086,55 | 0,142 | 5153184,300 | 5289883,090 |
| Кирриликка | 91 | 24013,11 | 996,82 | 24033,79 | 0,191 | 5153131,150 | 5289891,460 |
| Кирриликка | 92 | 23978,9 | 980,33 | 23998,93 | 0,219 | 5153096,937 | 5289874,976 |
| Кирриликка | 93 | 23933,91 | 1057,08 | 23957,24 | 0,141 | 5153051,946 | 5289951,723 |
| Кирриликка | 94 | 23895,98 | 1062,37 | 23919,58 | 0,223 | 5153014,014 | 5289957,016 |
| Кирриликка | 95 | 23850,1 | 1047,37 | 23873,09 | 0,178 | 5152968,141 | 5289942,019 |
| Кирриликка | 96 | 23833,05 | 1029,31 | 23855,27 | 0,179 | 5152951,083 | 5289923,952 |
| Кирриликка | 97 | 23811,88 | 943,74 | 23830,57 | 0,195 | 5152929,912 | 5289838,384 |
| Кирриликка | 98 | 23775,71 | 946,38 | 23794,54 | 0,201 | 5152893,743 | 5289841,030 |
| Кирриликка | 99 | 23638,97 | 815,83 | 23653,04 | 0,132 | 5152757,008 | 5289710,473 |
| Кирриликка | 100 | 23510,18 | 705,56 | 23520,76 | 0,155 | 5152628,213 | 5289600,204 |
| Кирриликка | 101 | 23462,54 | 652,63 | 23471,61 | 0,147 | 5152580,576 | 5289547,276 |
| Кирриликка | 102 | 23421,08 | 581,18 | 23428,29 | 0,173 | 5152539,114 | 5289475,822 |
| Кирриликка | 103 | 23356,33 | 416,54 | 23360,04 | 0,209 | 5152474,362 | 5289311,190 |
| Кирриликка | 104 | 23200,41 | 517,18 | 23206,17 | 0,172 | 5152318,442 | 5289411,827 |
| Кирриликка | 105 | 23101,62 | 582,02 | 23108,95 | 0,213 | 5152219,660 | 5289476,670 |
| Кирриликка | 106 | 23012,64 | 639,4 | 23021,52 | 0,178 | 5152130,674 | 5289534,043 |
| Кирриликка | 107 | 22914,72 | 701,15 | 22925,44 | 0,206 | 5152032,754 | 5289595,794 |
| Кирриликка | 108 | 22837,97 | 750,55 | 22850,3 | 0,184 | 5151956,006 | 5289645,194 |
| Кирриликка | 109 | 22707,48 | 833,28 | 22722,76 | 0,210 | 5151825,520 | 5289727,920 |
| Кирриликка | 110 | 22602,43 | 891,69 | 22620,01 | 0,138 | 5151720,469 | 5289786,337 |
| Кирриликка | 111 | 22545,98 | 920,8 | 22564,78 | 0,179 | 5151664,011 | 5289815,448 |
| Кирриликка | 112 | 22366,92 | 1009,9 | 22389,71 | 0,178 | 5151484,954 | 5289904,546 |
| Кирриликка | 113 | 22203,7 | 1083,12 | 22230,1 | 0,169 | 5151321,732 | 5289977,763 |
| Кирриликка | 114 | 22036,97 | 1152,81 | 22067,1 | 0,159 | 5151155,004 | 5290047,453 |
| Кирриликка | 115 | 21873,77 | 1218,09 | 21907,66 | 0,160 | 5150991,804 | 5290112,731 |

| | | | | | | | |
|------------|-----|----------|---------|----------|-------|-------------|-------------|
| Кыргызстан | 116 | 21759,09 | 1260,43 | 21795,57 | 0,143 | 5150877,123 | 5290155,074 |
| Кыргызстан | 117 | 21614,41 | 1307,18 | 21653,9 | 0,135 | 5150732,449 | 5290201,828 |
| Кыргызстан | 118 | 21427,4 | 1346 | 21469,63 | 0,162 | 5150545,431 | 5290240,643 |
| Кыргызстан | 119 | 21284,48 | 1368,93 | 21328,46 | 0,161 | 5150402,521 | 5290263,578 |
| Кыргызстан | 120 | 21182,15 | 1380,4 | 21227,08 | 0,181 | 5150300,190 | 5290275,046 |
| Кыргызстан | 121 | 21011,02 | 1397,16 | 21057,42 | 0,212 | 5150129,051 | 5290291,807 |
| Кыргызстан | 122 | 20817,82 | 1404,22 | 20865,13 | 0,173 | 5149935,858 | 5290298,864 |
| Кыргызстан | 123 | 20623,75 | 1394,52 | 20670,84 | 0,193 | 5149741,782 | 5290289,161 |
| Кыргызстан | 124 | 20476,43 | 1380,4 | 20522,91 | 0,195 | 5149594,462 | 5290275,046 |
| Кыргызстан | 125 | 20358,22 | 1363,64 | 20403,84 | 0,144 | 5149476,252 | 5290258,286 |
| Кыргызстан | 126 | 20225,01 | 1340,7 | 20269,4 | 0,164 | 5149343,046 | 5290235,350 |
| Кыргызстан | 127 | 20157,08 | 1330,12 | 20200,92 | 0,144 | 5149275,119 | 5290224,764 |
| Кыргызстан | 128 | 19987,71 | 1290,42 | 20029,32 | 0,177 | 5149105,744 | 5290185,067 |
| Кыргызстан | 129 | 19799,81 | 1250,73 | 19839,27 | 0,146 | 5148917,844 | 5290145,371 |
| Кыргызстан | 130 | 19723,06 | 1233,96 | 19761,62 | 0,141 | 5148841,096 | 5290128,610 |
| Кыргызстан | 131 | 19550,98 | 1190,43 | 19587,19 | 0,192 | 5148669,017 | 5290085,071 |
| Кыргызстан | 132 | 19386,72 | 1148,09 | 19420,69 | 0,178 | 5148504,758 | 5290042,736 |
| Кыргызстан | 133 | 19249,56 | 1114,22 | 19281,78 | 0,207 | 5148367,593 | 5290008,869 |
| Кыргызстан | 134 | 19085,3 | 1068,5 | 19115,19 | 0,125 | 5148203,333 | 5289963,148 |
| Кыргызстан | 135 | 18902,41 | 1010,93 | 18929,42 | 0,157 | 5148020,447 | 5289905,573 |
| Кыргызстан | 136 | 18724,4 | 951,54 | 18748,56 | 0,143 | 5147842,432 | 5289846,187 |
| Кыргызстан | 137 | 18545,1 | 889,01 | 18566,4 | 0,148 | 5147663,140 | 5289783,651 |
| Кыргызстан | 138 | 18407,57 | 880,48 | 18428,62 | 0,150 | 5147525,610 | 5289775,130 |
| Кыргызстан | 139 | 18325,86 | 898,92 | 18347,89 | 0,207 | 5147443,900 | 5289793,570 |
| Кыргызстан | 140 | 18242,78 | 943,32 | 18267,15 | 0,132 | 5147360,820 | 5289837,970 |
| Кыргызстан | 141 | 18195,95 | 985,6 | 18222,62 | 0,192 | 5147313,990 | 5289880,240 |
| Кыргызстан | 142 | 18172,84 | 1029,62 | 18201,98 | 0,206 | 5147290,880 | 5289924,260 |
| Кыргызстан | 143 | 18161,83 | 1106,74 | 18195,52 | 0,167 | 5147279,870 | 5290001,390 |
| Кыргызстан | 144 | 18171,77 | 1173,32 | 18209,61 | 0,175 | 5147289,810 | 5290067,960 |
| Кыргызстан | 145 | 18194,44 | 1206 | 18234,37 | 0,190 | 5147312,480 | 5290100,650 |
| Кыргызстан | 146 | 18226,44 | 1217,76 | 18267,08 | 0,166 | 5147344,480 | 5290112,410 |
| Кыргызстан | 147 | 18337,13 | 1235,26 | 18378,69 | 0,207 | 5147455,170 | 5290129,900 |
| Кыргызстан | 148 | 18435,28 | 1306,6 | 18481,52 | 0,211 | 5147553,320 | 5290201,240 |
| Кыргызстан | 149 | 18457,25 | 1356,36 | 18507,02 | 0,209 | 5147575,290 | 5290251,010 |
| Кыргызстан | 150 | 18456,01 | 1402,36 | 18509,21 | 0,201 | 5147574,050 | 5290297,000 |
| Кыргызстан | 151 | 18440,42 | 1423,94 | 18495,32 | 0,215 | 5147558,460 | 5290318,590 |
| Кыргызстан | 152 | 18457,3 | 1428,48 | 18512,5 | 0,121 | 5147575,340 | 5290323,120 |
| Кыргызстан | 153 | 18564,11 | 1432,2 | 18619,27 | 0,164 | 5147682,150 | 5290326,840 |
| Кыргызстан | 154 | 18740,35 | 1458,6 | 18797,03 | 0,167 | 5147858,390 | 5290353,250 |
| Кыргызстан | 155 | 18842,44 | 1469,3 | 18899,64 | 0,163 | 5147960,480 | 5290363,950 |
| Кыргызстан | 156 | 18942,97 | 1486,32 | 19001,19 | 0,169 | 5148061,010 | 5290380,970 |
| Кыргызстан | 157 | 19068,36 | 1510,47 | 19128,09 | 0,169 | 5148186,399 | 5290405,117 |
| Кыргызстан | 158 | 19190,21 | 1539,66 | 19251,88 | 0,209 | 5148308,250 | 5290434,310 |
| Кыргызстан | 159 | 19302,96 | 1594,74 | 19368,72 | 0,124 | 5148421,000 | 5290489,390 |
| Кыргызстан | 160 | 19361,72 | 1647,16 | 19431,66 | 0,181 | 5148479,760 | 5290541,810 |
| Кыргызстан | 161 | 19383,3 | 1705,14 | 19458,16 | 0,120 | 5148501,340 | 5290599,780 |
| Кыргызстан | 162 | 19385,56 | 1706,82 | 19460,55 | 0,219 | 5148503,600 | 5290601,470 |
| Кыргызстан | 163 | 19439,62 | 1697,64 | 19513,61 | 0,214 | 5148557,660 | 5290592,280 |
| Кыргызстан | 164 | 19503,39 | 1696,38 | 19577,03 | 0,141 | 5148621,430 | 5290591,030 |
| Кыргызстан | 165 | 19559,07 | 1715,36 | 19634,15 | 0,147 | 5148677,110 | 5290610,000 |
| Кыргызстан | 166 | 19614,82 | 1723,06 | 19690,36 | 0,151 | 5148732,860 | 5290617,700 |
| Кыргызстан | 167 | 19648,17 | 1744,66 | 19725,48 | 0,153 | 5148766,210 | 5290639,300 |
| Кыргызстан | 168 | 19663,61 | 1782,06 | 19744,2 | 0,198 | 5148781,650 | 5290676,710 |
| Кыргызстан | 169 | 19674,13 | 1799,62 | 19756,27 | 0,201 | 5148792,170 | 5290694,270 |
| Кыргызстан | 170 | 19739,98 | 1822,04 | 19823,89 | 0,176 | 5148858,020 | 5290716,690 |
| Кыргызстан | 171 | 19781,2 | 1854,34 | 19867,93 | 0,173 | 5148899,240 | 5290748,980 |

| | | | | | | | |
|------------|-----|----------|---------|----------|-------|-------------|-------------|
| Кыргызстан | 172 | 19804,77 | 1920,66 | 19897,68 | 0,188 | 5148922,810 | 5290815,300 |
| Кыргызстан | 173 | 19827,19 | 1948,34 | 19922,69 | 0,148 | 5148945,230 | 5290842,990 |
| Кыргызстан | 174 | 19847,19 | 1955,94 | 19943,34 | 0,215 | 5148965,230 | 5290850,590 |
| Кыргызстан | 175 | 19861,3 | 1950,64 | 19956,86 | 0,214 | 5148979,340 | 5290845,290 |
| Кыргызстан | 176 | 19875,33 | 1932,22 | 19969,03 | 0,129 | 5148993,370 | 5290826,860 |
| Кыргызстан | 177 | 19903,71 | 1892,44 | 19993,47 | 0,197 | 5149021,750 | 5290787,090 |
| Кыргызстан | 178 | 19974,06 | 1896,58 | 20063,9 | 0,215 | 5149092,100 | 5290791,230 |
| Кыргызстан | 179 | 20094,03 | 1933,15 | 20186,81 | 0,194 | 5149212,067 | 5290827,791 |
| Кыргызстан | 180 | 20154,5 | 1936,34 | 20247,3 | 0,139 | 5149272,540 | 5290830,990 |
| Кыргызстан | 181 | 20215,77 | 1934,91 | 20308,16 | 0,185 | 5149333,805 | 5290829,555 |
| Кыргызстан | 182 | 20305,75 | 1968,43 | 20400,94 | 0,124 | 5149423,786 | 5290863,077 |
| Кыргызстан | 183 | 20386,91 | 1941,97 | 20479,19 | 0,138 | 5149504,944 | 5290836,612 |
| Кыргызстан | 184 | 20496,3 | 1941,97 | 20588,09 | 0,193 | 5149614,332 | 5290836,612 |
| Кыргызстан | 185 | 20653,32 | 1885,51 | 20739,21 | 0,192 | 5149771,357 | 5290780,155 |
| Кыргызстан | 186 | 20713,72 | 1899,98 | 20800,68 | 0,199 | 5149831,759 | 5290794,629 |
| Кыргызстан | 187 | 20715,84 | 1956,79 | 20808,05 | 0,197 | 5149833,877 | 5290851,439 |
| Кыргызстан | 188 | 20594,46 | 2007,61 | 20692,08 | 0,203 | 5149712,491 | 5290902,251 |
| Кыргызстан | 189 | 20423,96 | 2077,82 | 20529,38 | 0,157 | 5149541,995 | 5290972,463 |
| Кыргызстан | 190 | 20288,11 | 2093,7 | 20395,86 | 0,146 | 5149406,142 | 5290988,342 |
| Кыргызстан | 191 | 20166,37 | 2069 | 20272,23 | 0,204 | 5149284,404 | 5290963,641 |
| Кыргызстан | 192 | 20099,32 | 2058,41 | 20204,45 | 0,203 | 5149217,360 | 5290953,056 |
| Кыргызстан | 193 | 19989,08 | 2040,04 | 20092,91 | 0,125 | 5149107,120 | 5290934,684 |
| Кыргызстан | 194 | 19942,26 | 2096,33 | 20052,14 | 0,174 | 5149060,295 | 5290990,978 |
| Кыргызстан | 195 | 19930,11 | 2144,82 | 20045,19 | 0,145 | 5149048,150 | 5291039,470 |
| Кыргызстан | 196 | 19895,94 | 2175,36 | 20014,51 | 0,167 | 5149013,980 | 5291070,000 |
| Кыргызстан | 197 | 19804,9 | 2195,16 | 19926,18 | 0,139 | 5148922,940 | 5291089,810 |
| Кыргызстан | 198 | 19734,59 | 2137,92 | 19850,06 | 0,127 | 5148852,630 | 5291032,560 |
| Кыргызстан | 199 | 19700,03 | 2041,94 | 19805,57 | 0,125 | 5148818,070 | 5290936,580 |
| Кыргызстан | 200 | 19674,44 | 2005,46 | 19776,39 | 0,183 | 5148792,480 | 5290900,100 |
| Кыргызстан | 201 | 19654,95 | 1991,34 | 19755,57 | 0,158 | 5148772,990 | 5290885,980 |
| Кыргызстан | 202 | 19557,7 | 1969,42 | 19656,61 | 0,197 | 5148675,740 | 5290864,060 |
| Кыргызстан | 203 | 19487,44 | 1923,34 | 19582,12 | 0,184 | 5148605,480 | 5290817,980 |
| Кыргызстан | 204 | 19433,45 | 1906,64 | 19526,76 | 0,178 | 5148551,490 | 5290801,280 |
| Кыргызстан | 205 | 19383,36 | 1909,46 | 19477,18 | 0,174 | 5148501,395 | 5290804,107 |
| Кыргызстан | 206 | 19302,96 | 2026,76 | 19409,07 | 0,163 | 5148421,000 | 5290921,400 |
| Кыргызстан | 207 | 19205,36 | 2106,16 | 19320,5 | 0,179 | 5148323,400 | 5291000,800 |
| Кыргызстан | 208 | 19049,76 | 2190,66 | 19175,31 | 0,155 | 5148167,800 | 5291085,300 |
| Кыргызстан | 209 | 18908,66 | 2236,24 | 19040,44 | 0,143 | 5148026,691 | 5291130,880 |
| Кыргызстан | 210 | 18777,56 | 2277,56 | 18915,18 | 0,192 | 5147895,600 | 5291172,200 |
| Кыргызстан | 211 | 18711,18 | 2277,81 | 18849,31 | 0,129 | 5147829,215 | 5291172,451 |
| Кыргызстан | 212 | 18515,19 | 2279,06 | 18654,93 | 0,196 | 5147633,230 | 5291173,710 |
| Кыргызстан | 213 | 18473,44 | 2260,82 | 18611,27 | 0,172 | 5147591,480 | 5291155,460 |
| Кыргызстан | 214 | 18373,43 | 2228,3 | 18508,06 | 0,195 | 5147491,470 | 5291122,950 |
| Кыргызстан | 215 | 18183,05 | 2167,04 | 18311,73 | 0,210 | 5147301,090 | 5291061,680 |
| Кыргызстан | 216 | 18157,99 | 2158,98 | 18285,89 | 0,123 | 5147276,030 | 5291053,620 |
| Кыргызстан | 217 | 17997,17 | 2083,36 | 18117,35 | 0,205 | 5147115,210 | 5290978,000 |
| Кыргызстан | 218 | 17834,8 | 1981,76 | 17944,57 | 0,140 | 5146952,832 | 5290876,404 |
| Кыргызстан | 219 | 17688,78 | 1893,45 | 17789,83 | 0,119 | 5146806,816 | 5290788,093 |
| Кыргызстан | 220 | 17560,92 | 1818,2 | 17654,79 | 0,145 | 5146678,960 | 5290712,850 |
| Кыргызстан | 221 | 17524,01 | 1858,3 | 17622,26 | 0,118 | 5146642,050 | 5290752,950 |
| Кыргызстан | 222 | 17361,96 | 1957,36 | 17471,95 | 0,142 | 5146480,000 | 5290852,000 |
| Кыргызстан | 223 | 17271,96 | 2006,36 | 17388,1 | 0,178 | 5146390,000 | 5290901,000 |
| Кыргызстан | 224 | 17181,67 | 2077,32 | 17306,79 | 0,124 | 5146299,710 | 5290971,960 |
| Кыргызстан | 225 | 17180,23 | 2087,42 | 17306,58 | 0,120 | 5146298,270 | 5290982,060 |
| Кыргызстан | 226 | 17200 | 2129,08 | 17331,27 | 0,203 | 5146318,040 | 5291023,720 |
| Кыргызстан | 227 | 17231,92 | 2153,76 | 17365,99 | 0,216 | 5146349,960 | 5291048,400 |

| | | | | | | | |
|------------|-----|----------|---------|----------|-------|-------------|-------------|
| Кыргызстан | 228 | 17183,96 | 2279,36 | 17334,47 | 0,127 | 5146302,000 | 5291174,000 |
| Кыргызстан | 229 | 17086,42 | 2453,96 | 17261,74 | 0,186 | 5146204,460 | 5291348,600 |
| Кыргызстан | 230 | 17025,74 | 2562,58 | 17217,51 | 0,161 | 5146143,780 | 5291457,230 |
| Кыргызстан | 231 | 16991,77 | 2625,26 | 17193,38 | 0,166 | 5146109,810 | 5291519,900 |
| Кыргызстан | 232 | 16905,64 | 2707,98 | 17121,15 | 0,166 | 5146023,680 | 5291602,620 |
| Кыргызстан | 233 | 16760,56 | 2807,86 | 16994,13 | 0,212 | 5145878,600 | 5291702,510 |
| Кыргызстан | 234 | 16616,94 | 2887,96 | 16866,03 | 0,172 | 5145734,980 | 5291782,610 |
| Кыргызстан | 235 | 16515,91 | 2910,32 | 16770,37 | 0,167 | 5145633,950 | 5291804,960 |
| Кыргызстан | 236 | 16408,15 | 2913,38 | 16664,79 | 0,128 | 5145526,190 | 5291808,030 |
| Кыргызстан | 237 | 16362,29 | 2935,04 | 16623,45 | 0,149 | 5145480,330 | 5291829,680 |
| Кыргызстан | 238 | 16318,77 | 2988,36 | 16590,13 | 0,139 | 5145436,810 | 5291883,010 |
| Кыргызстан | 239 | 16310,05 | 3038,14 | 16590,6 | 0,144 | 5145428,090 | 5291932,780 |
| Кыргызстан | 240 | 16319,88 | 3118,82 | 16615,22 | 0,151 | 5145437,920 | 5292013,460 |
| Кыргызстан | 241 | 16285,33 | 3150,92 | 16587,35 | 0,145 | 5145403,370 | 5292045,560 |
| Кыргызстан | 242 | 16256,23 | 3189,76 | 16566,22 | 0,153 | 5145374,270 | 5292084,400 |
| Кыргызстан | 243 | 16250,31 | 3243,92 | 16570,93 | 0,123 | 5145368,350 | 5292138,560 |
| Кыргызстан | 244 | 16266,25 | 3280 | 16593,65 | 0,206 | 5145384,290 | 5292174,650 |
| Кыргызстан | 245 | 16308,57 | 3330,16 | 16645,1 | 0,216 | 5145426,610 | 5292224,810 |
| Кыргызстан | 246 | 16303,19 | 3373,22 | 16648,5 | 0,120 | 5145421,230 | 5292267,860 |
| Кыргызстан | 247 | 16214,64 | 3335,76 | 16554,21 | 0,190 | 5145332,680 | 5292230,410 |
| Кыргызстан | 248 | 16201,98 | 3341,12 | 16542,89 | 0,174 | 5145320,020 | 5292235,770 |
| Кыргызстан | 249 | 16181,98 | 3373,8 | 16529,94 | 0,128 | 5145300,020 | 5292268,440 |
| Кыргызстан | 250 | 16140,46 | 3385,48 | 16491,69 | 0,182 | 5145258,500 | 5292280,130 |
| Кыргызстан | 251 | 16071,24 | 3393,52 | 16425,61 | 0,210 | 5145189,280 | 5292288,160 |
| Кыргызстан | 252 | 15950,28 | 3437,38 | 16316,46 | 0,152 | 5145068,320 | 5292332,030 |
| Кыргызстан | 253 | 15942,94 | 3423,64 | 16306,4 | 0,152 | 5145060,980 | 5292318,280 |
| Кыргызстан | 254 | 15883,08 | 3440,48 | 16251,43 | 0,158 | 5145001,120 | 5292335,120 |
| Кыргызстан | 255 | 15762,41 | 3510,46 | 16148,59 | 0,163 | 5144880,450 | 5292405,110 |
| Кыргызстан | 256 | 15596,12 | 3591,42 | 16004,29 | 0,203 | 5144714,160 | 5292486,070 |
| Кыргызстан | 257 | 15540,61 | 3622,62 | 15957,25 | 0,122 | 5144658,650 | 5292517,260 |
| Кыргызстан | 258 | 15487,1 | 3665,33 | 15914,93 | 0,166 | 5144605,135 | 5292559,971 |
| Кыргызстан | 259 | 15295,58 | 3722,95 | 15742,14 | 0,159 | 5144413,617 | 5292617,599 |
| Кыргызстан | 260 | 15243,41 | 3738,2 | 15695,08 | 0,143 | 5144361,450 | 5292632,850 |
| Кыргызстан | 261 | 15184,44 | 3763,2 | 15643,81 | 0,122 | 5144302,480 | 5292657,840 |
| Кыргызстан | 262 | 15147,46 | 3802,16 | 15617,36 | 0,201 | 5144265,500 | 5292696,810 |
| Кыргызстан | 263 | 15103,49 | 3884,12 | 15594,93 | 0,142 | 5144221,530 | 5292778,770 |
| Кыргызстан | 264 | 15047,62 | 4076,16 | 15589,93 | 0,144 | 5144165,660 | 5292970,810 |
| Кыргызстан | 265 | 15005,96 | 4219,36 | 15587,87 | 0,162 | 5144124,000 | 5293114,000 |
| Кыргызстан | 266 | 14883,06 | 4114,88 | 15441,43 | 0,169 | 5144001,100 | 5293009,530 |
| Кыргызстан | 267 | 14747,24 | 3968,08 | 15271,76 | 0,195 | 5143865,274 | 5292862,724 |
| Кыргызстан | 268 | 14651,43 | 3864,54 | 15152,53 | 0,167 | 5143769,470 | 5292759,180 |
| Кыргызстан | 269 | 14737,95 | 3684,22 | 15191,47 | 0,135 | 5143855,985 | 5292578,860 |
| Кыргызстан | 270 | 14824,46 | 3503,9 | 15232,92 | 0,118 | 5143942,499 | 5292398,541 |
| Кыргызстан | 271 | 14910,98 | 3323,58 | 15276,89 | 0,208 | 5144029,013 | 5292218,223 |
| Кыргызстан | 272 | 14997,49 | 3143,26 | 15323,34 | 0,185 | 5144115,530 | 5292037,900 |
| Кыргызстан | 273 | 15084,01 | 2962,94 | 15372,26 | 0,168 | 5144202,042 | 5291857,582 |
| Кыргызстан | 274 | 15170,52 | 2782,62 | 15423,61 | 0,213 | 5144288,554 | 5291677,263 |
| Кыргызстан | 275 | 15232,19 | 2654,06 | 15461,68 | 0,173 | 5144350,230 | 5291548,710 |
| Кыргызстан | 276 | 15049,95 | 2571,68 | 15268,09 | 0,135 | 5144167,990 | 5291466,320 |
| Кыргызстан | 277 | 14867,71 | 2489,28 | 15074,66 | 0,187 | 5143985,750 | 5291383,930 |
| Кыргызстан | 278 | 14685,46 | 2406,9 | 14881,39 | 0,136 | 5143803,501 | 5291301,547 |
| Кыргызстан | 279 | 14623,76 | 2379 | 14816 | 0,195 | 5143741,800 | 5291273,650 |

Таблиця 2. Дані щодо прив'язки поворотних точок меж земельної ділянки до геодезичного пункту ДГМ України

| Пункт ДГМ | Поворотні точки | dN (м) | dE (м) | Довжина лінії (м) | Обрах. точність (м) | X | Y |
|---------------|-----------------|---------|----------|-------------------|---------------------|-------------|-------------|
| Олександрівка | 1 | 8619,68 | 12394,34 | 15096,97 | 0,122 | 5143694,330 | 5288725,600 |
| Олександрівка | 2 | 2771,03 | 14005,99 | 14277,48 | 0,181 | 5149542,980 | 5287113,950 |
| Олександрівка | 3 | 2173,91 | 14045,1 | 14212,34 | 0,118 | 5150140,100 | 5287074,840 |
| Олександрівка | 4 | 1628,75 | 14294,15 | 14386,64 | 0,179 | 5153942,760 | 5286825,790 |
| Олександрівка | 5 | 1567,51 | 13277,31 | 13369,52 | 0,168 | 5153881,520 | 5287842,630 |
| Олександрівка | 6 | 1545,54 | 12912,58 | 13004,75 | 0,124 | 5153859,550 | 5288207,360 |
| Олександрівка | 7 | 1480,73 | 11836,37 | 11928,63 | 0,126 | 5153794,740 | 5289283,570 |
| Олександрівка | 8 | 1456,68 | 11437,09 | 11529,48 | 0,184 | 5153770,690 | 5289682,850 |
| Олександрівка | 9 | 1449,99 | 11325,94 | 11418,38 | 0,162 | 5153764,000 | 5289794,000 |
| Олександрівка | 10 | 1449,99 | 11256,94 | 11349,94 | 0,194 | 5153764,000 | 5289863,000 |
| Олександрівка | 11 | 1381,99 | 11119,94 | 11205,49 | 0,176 | 5153696,000 | 5290000,000 |
| Олександрівка | 12 | 1382,88 | 11098,08 | 11183,91 | 0,185 | 5153696,890 | 5290021,860 |
| Олександрівка | 13 | 1364,34 | 11088,92 | 11172,54 | 0,176 | 5153678,350 | 5290031,020 |
| Олександрівка | 14 | 1335,79 | 11085,56 | 11165,75 | 0,203 | 5153649,800 | 5290034,380 |
| Олександрівка | 15 | 1335,61 | 11084,74 | 11164,91 | 0,122 | 5153649,620 | 5290035,200 |
| Олександрівка | 16 | 1341,9 | 11069,32 | 11150,36 | 0,173 | 5153655,910 | 5290050,620 |
| Олександрівка | 17 | 1347,07 | 11021,03 | 11103,05 | 0,123 | 5153661,080 | 5290098,910 |
| Олександрівка | 18 | 1331,86 | 10904,85 | 10985,88 | 0,201 | 5153645,870 | 5290215,090 |
| Олександрівка | 19 | 1309,09 | 10842,4 | 10921,14 | 0,159 | 5153623,100 | 5290277,540 |
| Олександрівка | 20 | 1252,14 | 10776,03 | 10848,53 | 0,168 | 5153566,150 | 5290343,910 |
| Олександрівка | 21 | 1228,54 | 10729,44 | 10799,55 | 0,210 | 5153542,550 | 5290390,500 |
| Олександрівка | 22 | 1221,17 | 10666,73 | 10736,4 | 0,159 | 5153535,180 | 5290453,210 |
| Олександрівка | 23 | 1211,58 | 10618,78 | 10687,68 | 0,150 | 5153525,590 | 5290501,160 |
| Олександрівка | 24 | 1220,15 | 10601,64 | 10671,62 | 0,177 | 5153534,160 | 5290518,300 |
| Олександрівка | 25 | 1250,32 | 10571,44 | 10645,12 | 0,187 | 5153564,330 | 5290548,500 |
| Олександрівка | 26 | 1272,09 | 10525,14 | 10601,73 | 0,124 | 5153586,100 | 5290594,800 |
| Олександрівка | 27 | 1273 | 10473,51 | 10550,59 | 0,135 | 5153587,010 | 5290646,430 |
| Олександрівка | 28 | 1253,19 | 10422,84 | 10497,91 | 0,158 | 5153567,200 | 5290697,100 |
| Олександрівка | 29 | 1269,79 | 10361,26 | 10438,78 | 0,192 | 5153583,800 | 5290758,680 |
| Олександрівка | 30 | 1211,03 | 10345,83 | 10416,47 | 0,179 | 5153525,040 | 5290774,110 |
| Олександрівка | 31 | 1206,82 | 10339,13 | 10409,32 | 0,208 | 5153520,830 | 5290780,810 |
| Олександрівка | 32 | 1212,02 | 10319,72 | 10390,65 | 0,205 | 5153526,030 | 5290800,220 |
| Олександрівка | 33 | 1238,2 | 10284,78 | 10359,05 | 0,160 | 5153552,210 | 5290835,160 |
| Олександрівка | 34 | 1319,33 | 10219,31 | 10304,12 | 0,186 | 5153633,340 | 5290900,630 |
| Олександрівка | 35 | 1309,12 | 10094,75 | 10179,28 | 0,150 | 5153623,130 | 5291025,190 |
| Олександрівка | 36 | 1260,97 | 10125,57 | 10203,78 | 0,174 | 5153574,980 | 5290994,370 |
| Олександрівка | 37 | 1182,34 | 10159,49 | 10228,06 | 0,135 | 5153496,350 | 5290960,450 |
| Олександрівка | 38 | 1134,12 | 10191,86 | 10254,77 | 0,185 | 5153448,125 | 5290928,082 |
| Олександрівка | 39 | 1125,49 | 10190,14 | 10252,11 | 0,174 | 5153439,500 | 5290929,800 |
| Олександрівка | 40 | 1107,29 | 10140,14 | 10200,42 | 0,187 | 5153421,300 | 5290979,800 |
| Олександрівка | 41 | 1113,99 | 10092,54 | 10153,83 | 0,203 | 5153428,000 | 5291027,400 |
| Олександрівка | 42 | 1104,49 | 10039,24 | 10099,81 | 0,159 | 5153418,500 | 5291080,700 |
| Олександрівка | 43 | 1111,49 | 10011,74 | 10073,25 | 0,113 | 5153425,500 | 5291108,200 |
| Олександрівка | 44 | 1147,49 | 9956,54 | 10022,45 | 0,205 | 5153461,500 | 5291163,400 |
| Олександрівка | 45 | 1180,39 | 9853,94 | 9924,39 | 0,140 | 5153494,400 | 5291266,000 |
| Олександрівка | 46 | 1173,99 | 9826,65 | 9896,53 | 0,118 | 5153487,999 | 5291293,291 |
| Олександрівка | 47 | 1150,49 | 9803,74 | 9871,02 | 0,140 | 5153464,500 | 5291316,200 |
| Олександрівка | 48 | 1102,49 | 9793,24 | 9855,1 | 0,155 | 5153416,500 | 5291326,700 |
| Олександрівка | 49 | 1099,69 | 9766,54 | 9828,26 | 0,144 | 5153413,700 | 5291353,400 |
| Олександрівка | 50 | 1120,69 | 9725,64 | 9790 | 0,134 | 5153434,700 | 5291394,300 |
| Олександрівка | 51 | 1119,99 | 9702,04 | 9766,47 | 0,129 | 5153434,000 | 5291417,900 |
| Олександрівка | 52 | 1100,89 | 9683,84 | 9746,22 | 0,139 | 5153414,900 | 5291436,100 |
| Олександрівка | 53 | 1041,99 | 9698,14 | 9753,96 | 0,177 | 5153356,000 | 5291421,800 |

| | | | | | | | |
|---------------|-----|---------|----------|----------|-------|-------------|-------------|
| Олександрівка | 54 | 1014,99 | 9691,74 | 9744,74 | 0,139 | 5153329,000 | 5291428,200 |
| Олександрівка | 55 | 1006,49 | 9679,94 | 9732,13 | 0,178 | 5153320,500 | 5291440,000 |
| Олександрівка | 56 | 1004,39 | 9640,34 | 9692,52 | 0,180 | 5153318,400 | 5291479,600 |
| Олександрівка | 57 | 993,29 | 9642,64 | 9693,66 | 0,172 | 5153307,300 | 5291477,300 |
| Олександрівка | 58 | 995,19 | 9692,54 | 9743,5 | 0,190 | 5153309,200 | 5291427,400 |
| Олександрівка | 59 | 1010,29 | 9707,34 | 9759,77 | 0,156 | 5153324,300 | 5291412,600 |
| Олександрівка | 60 | 1042,29 | 9713,74 | 9769,5 | 0,160 | 5153356,300 | 5291406,200 |
| Олександрівка | 61 | 1089,59 | 9704,14 | 9765,12 | 0,141 | 5153403,600 | 5291415,800 |
| Олександрівка | 62 | 1099,39 | 9722,54 | 9784,5 | 0,121 | 5153413,400 | 5291397,400 |
| Олександрівка | 63 | 1066,89 | 9771,74 | 9829,81 | 0,145 | 5153380,900 | 5291348,200 |
| Олександрівка | 64 | 1071,99 | 9814,94 | 9873,31 | 0,173 | 5153386,000 | 5291305,000 |
| Олександрівка | 65 | 1121,59 | 9841,14 | 9904,85 | 0,114 | 5153435,600 | 5291278,800 |
| Олександрівка | 66 | 1128,39 | 9865,34 | 9929,66 | 0,174 | 5153442,400 | 5291254,600 |
| Олександрівка | 67 | 1106,19 | 9931,24 | 9992,66 | 0,194 | 5153420,200 | 5291188,700 |
| Олександрівка | 68 | 1051,39 | 9992,34 | 10047,5 | 0,193 | 5153365,400 | 5291127,600 |
| Олександрівка | 69 | 1040,29 | 10040,34 | 10094,09 | 0,194 | 5153354,300 | 5291079,600 |
| Олександрівка | 70 | 1042,29 | 10079,64 | 10133,39 | 0,158 | 5153356,300 | 5291040,300 |
| Олександрівка | 71 | 1029,59 | 10152,24 | 10204,31 | 0,204 | 5153343,600 | 5290967,700 |
| Олександрівка | 72 | 1074,79 | 10251,84 | 10308,03 | 0,128 | 5153388,800 | 5290868,100 |
| Олександрівка | 73 | 1121,99 | 10434,84 | 10494,99 | 0,191 | 5153436,000 | 5290685,100 |
| Олександрівка | 74 | 1065,19 | 10549,84 | 10603,48 | 0,184 | 5153379,200 | 5290570,100 |
| Олександрівка | 75 | 1054,69 | 10605,34 | 10657,65 | 0,205 | 5153368,700 | 5290514,600 |
| Олександрівка | 76 | 1064,49 | 10693,94 | 10746,79 | 0,211 | 5153378,500 | 5290426,000 |
| Олександрівка | 77 | 1000,59 | 10782,44 | 10828,77 | 0,191 | 5153314,600 | 5290337,500 |
| Олександрівка | 78 | 991,89 | 10817,34 | 10862,72 | 0,178 | 5153305,900 | 5290302,600 |
| Олександрівка | 79 | 1011,69 | 10856,64 | 10903,68 | 0,196 | 5153325,700 | 5290263,300 |
| Олександрівка | 80 | 1124,69 | 10898,34 | 10956,22 | 0,139 | 5153438,700 | 5290221,600 |
| Олександрівка | 81 | 1103,53 | 10943,89 | 10999,39 | 0,156 | 5153417,540 | 5290176,050 |
| Олександрівка | 82 | 1099,73 | 10952,75 | 11007,82 | 0,161 | 5153413,740 | 5290167,190 |
| Олександрівка | 83 | 1058,39 | 10994,13 | 11044,96 | 0,167 | 5153372,400 | 5290125,810 |
| Олександрівка | 84 | 1010,56 | 11051,78 | 11097,89 | 0,192 | 5153324,570 | 5290068,160 |
| Олександрівка | 85 | 990,21 | 11099,57 | 11143,65 | 0,178 | 5153304,220 | 5290020,370 |
| Олександрівка | 86 | 995,22 | 11143,19 | 11187,54 | 0,161 | 5153309,230 | 5289976,750 |
| Олександрівка | 87 | 993,26 | 11169,39 | 11213,47 | 0,123 | 5153307,270 | 5289950,550 |
| Олександрівка | 88 | 977,57 | 11194,75 | 11237,35 | 0,155 | 5153291,580 | 5289925,190 |
| Олександрівка | 89 | 930,28 | 11223,98 | 11262,47 | 0,113 | 5153244,290 | 5289895,960 |
| Олександрівка | 90 | 870,29 | 11236,85 | 11270,5 | 0,182 | 5153184,300 | 5289883,090 |
| Олександрівка | 91 | 817,14 | 11228,48 | 11258,17 | 0,158 | 5153131,150 | 5289891,460 |
| Олександрівка | 92 | 782,93 | 11244,96 | 11272,18 | 0,141 | 5153096,937 | 5289874,976 |
| Олександрівка | 93 | 737,94 | 11168,22 | 11192,57 | 0,182 | 5153051,946 | 5289951,723 |
| Олександрівка | 94 | 700,01 | 11162,92 | 11184,85 | 0,161 | 5153014,014 | 5289957,016 |
| Олександрівка | 95 | 654,13 | 11177,92 | 11197,04 | 0,179 | 5152968,141 | 5289942,019 |
| Олександрівка | 96 | 637,08 | 11195,99 | 11214,1 | 0,205 | 5152951,083 | 5289923,952 |
| Олександрівка | 97 | 615,9 | 11281,56 | 11298,36 | 0,118 | 5152929,912 | 5289838,384 |
| Олександрівка | 98 | 579,74 | 11278,91 | 11293,8 | 0,168 | 5152893,743 | 5289841,030 |
| Олександрівка | 99 | 443 | 11409,47 | 11418,07 | 0,166 | 5152757,008 | 5289710,473 |
| Олександрівка | 100 | 314,2 | 11519,74 | 11524,02 | 0,162 | 5152628,213 | 5289600,204 |
| Олександрівка | 101 | 266,57 | 11572,66 | 11575,73 | 0,177 | 5152580,576 | 5289547,276 |
| Олександрівка | 102 | 225,11 | 11644,12 | 11646,3 | 0,144 | 5152539,114 | 5289475,822 |
| Олександрівка | 103 | 160,35 | 11808,75 | 11809,84 | 0,203 | 5152474,362 | 5289311,190 |
| Олександрівка | 104 | 4,43 | 11708,11 | 11708,11 | 0,176 | 5152318,442 | 5289411,827 |
| Олександрівка | 105 | 94,35 | 11643,27 | 11643,65 | 0,162 | 5152219,660 | 5289476,670 |
| Олександрівка | 106 | 183,33 | 11585,9 | 11587,35 | 0,188 | 5152130,674 | 5289534,043 |
| Олександрівка | 107 | 281,25 | 11524,15 | 11527,58 | 0,141 | 5152032,754 | 5289595,794 |
| Олександрівка | 108 | 358 | 11474,75 | 11480,33 | 0,182 | 5151956,006 | 5289645,194 |
| Олександрівка | 109 | 488,49 | 11392,02 | 11402,49 | 0,125 | 5151825,520 | 5289727,920 |

| | | | | | | | |
|---------------|-----|---------|----------|----------|-------|-------------|-------------|
| Олександрівка | 110 | 593,54 | 11333,6 | 11349,13 | 0,118 | 5151720,469 | 5289786,337 |
| Олександрівка | 111 | 650 | 11304,49 | 11323,16 | 0,164 | 5151664,011 | 5289815,448 |
| Олександрівка | 112 | 829,05 | 11215,4 | 11246 | 0,140 | 5151484,954 | 5289904,546 |
| Олександрівка | 113 | 992,28 | 11142,18 | 11186,28 | 0,131 | 5151321,732 | 5289977,763 |
| Олександрівка | 114 | 1159 | 11072,49 | 11132,98 | 0,180 | 5151155,004 | 5290047,453 |
| Олександрівка | 115 | 1322,2 | 11007,21 | 11086,34 | 0,168 | 5150991,804 | 5290112,731 |
| Олександрівка | 116 | 1436,88 | 10964,87 | 11058,62 | 0,145 | 5150877,123 | 5290155,074 |
| Олександрівка | 117 | 1581,56 | 10918,11 | 11032,06 | 0,113 | 5150732,449 | 5290201,828 |
| Олександрівка | 118 | 1768,58 | 10879,3 | 11022,12 | 0,182 | 5150545,431 | 5290240,643 |
| Олександрівка | 119 | 1911,49 | 10856,36 | 11023,35 | 0,182 | 5150402,521 | 5290263,578 |
| Олександрівка | 120 | 2013,82 | 10844,9 | 11030,29 | 0,148 | 5150300,190 | 5290275,046 |
| Олександрівка | 121 | 2184,96 | 10828,13 | 11046,38 | 0,154 | 5150129,051 | 5290291,807 |
| Олександрівка | 122 | 2378,15 | 10821,08 | 11079,32 | 0,168 | 5149935,858 | 5290298,864 |
| Олександрівка | 123 | 2572,23 | 10830,78 | 11132,03 | 0,179 | 5149741,782 | 5290289,161 |
| Олександрівка | 124 | 2719,55 | 10844,9 | 11180,69 | 0,149 | 5149594,462 | 5290275,046 |
| Олександрівка | 125 | 2837,76 | 10861,66 | 11226,24 | 0,161 | 5149476,252 | 5290258,286 |
| Олександрівка | 126 | 2970,96 | 10884,59 | 11282,77 | 0,171 | 5149343,046 | 5290235,350 |
| Олександрівка | 127 | 3038,89 | 10895,18 | 11311,05 | 0,174 | 5149275,119 | 5290224,764 |
| Олександрівка | 128 | 3208,26 | 10934,87 | 11395,8 | 0,174 | 5149105,744 | 5290185,067 |
| Олександрівка | 129 | 3396,16 | 10974,57 | 11488,04 | 0,128 | 5148917,844 | 5290145,371 |
| Олександрівка | 130 | 3472,91 | 10991,33 | 11526,94 | 0,193 | 5148841,096 | 5290128,610 |
| Олександрівка | 131 | 3644,99 | 11034,87 | 11621,29 | 0,189 | 5148669,017 | 5290085,071 |
| Олександрівка | 132 | 3809,25 | 11077,2 | 11713,87 | 0,146 | 5148504,758 | 5290042,736 |
| Олександрівка | 133 | 3946,42 | 11111,07 | 11791,1 | 0,207 | 5148367,593 | 5290008,869 |
| Олександрівка | 134 | 4110,68 | 11156,79 | 11889,98 | 0,116 | 5148203,333 | 5289963,148 |
| Олександрівка | 135 | 4293,56 | 11214,37 | 12008,2 | 0,136 | 5148020,447 | 5289905,573 |
| Олександрівка | 136 | 4471,58 | 11273,75 | 12128,17 | 0,112 | 5147842,432 | 5289846,187 |
| Олександрівка | 137 | 4650,87 | 11336,29 | 12253,25 | 0,121 | 5147663,140 | 5289783,651 |
| Олександрівка | 138 | 4788,4 | 11344,81 | 12313,96 | 0,143 | 5147525,610 | 5289775,130 |
| Олександрівка | 139 | 4870,11 | 11326,37 | 12329,02 | 0,166 | 5147443,900 | 5289793,570 |
| Олександрівка | 140 | 4953,19 | 11281,97 | 12321,4 | 0,192 | 5147360,820 | 5289837,970 |
| Олександрівка | 141 | 5000,02 | 11239,7 | 12301,67 | 0,188 | 5147313,990 | 5289880,240 |
| Олександрівка | 142 | 5023,13 | 11195,68 | 12270,9 | 0,203 | 5147290,880 | 5289924,260 |
| Олександрівка | 143 | 5034,14 | 11118,55 | 12205,11 | 0,154 | 5147279,870 | 5290001,390 |
| Олександрівка | 144 | 5024,2 | 11051,98 | 12140,38 | 0,140 | 5147289,810 | 5290067,960 |
| Олександрівка | 145 | 5001,53 | 11019,29 | 12101,24 | 0,162 | 5147312,480 | 5290100,650 |
| Олександрівка | 146 | 4969,53 | 11007,53 | 12077,33 | 0,197 | 5147344,480 | 5290112,410 |
| Олександрівка | 147 | 4858,84 | 10990,04 | 12016,21 | 0,139 | 5147455,170 | 5290129,900 |
| Олександрівка | 148 | 4760,69 | 10918,7 | 11911,43 | 0,165 | 5147553,320 | 5290201,240 |
| Олександрівка | 149 | 4738,72 | 10868,93 | 11857,03 | 0,186 | 5147575,290 | 5290251,010 |
| Олександрівка | 150 | 4739,96 | 10822,94 | 11815,38 | 0,145 | 5147574,050 | 5290297,000 |
| Олександрівка | 151 | 4755,55 | 10801,35 | 11801,88 | 0,144 | 5147558,460 | 5290318,590 |
| Олександрівка | 152 | 4738,67 | 10796,82 | 11790,94 | 0,129 | 5147575,340 | 5290323,120 |
| Олександрівка | 153 | 4631,86 | 10793,1 | 11745 | 0,115 | 5147682,150 | 5290326,840 |
| Олександрівка | 154 | 4455,62 | 10766,69 | 11652,22 | 0,174 | 5147858,390 | 5290353,250 |
| Олександрівка | 155 | 4353,53 | 10755,99 | 11603,64 | 0,124 | 5147960,480 | 5290363,950 |
| Олександрівка | 156 | 4253 | 10738,97 | 11550,48 | 0,127 | 5148061,010 | 5290380,970 |
| Олександрівка | 157 | 4127,61 | 10714,82 | 11482,36 | 0,170 | 5148186,399 | 5290405,117 |
| Олександрівка | 158 | 4005,76 | 10685,63 | 11411,78 | 0,155 | 5148308,250 | 5290434,310 |
| Олександрівка | 159 | 3893,01 | 10630,55 | 11320,96 | 0,132 | 5148421,000 | 5290489,390 |
| Олександрівка | 160 | 3834,25 | 10578,13 | 11251,59 | 0,118 | 5148479,760 | 5290541,810 |
| Олександрівка | 161 | 3812,67 | 10520,16 | 11189,74 | 0,122 | 5148501,340 | 5290599,780 |
| Олександрівка | 162 | 3810,41 | 10518,47 | 11187,38 | 0,179 | 5148503,600 | 5290601,470 |
| Олександрівка | 163 | 3756,35 | 10527,66 | 11177,74 | 0,198 | 5148557,660 | 5290592,280 |
| Олександрівка | 164 | 3692,58 | 10528,91 | 11157,65 | 0,152 | 5148621,430 | 5290591,030 |
| Олександрівка | 165 | 3636,9 | 10509,94 | 11121,42 | 0,209 | 5148677,110 | 5290610,000 |

| | | | | | | | |
|---------------|-----|---------|----------|----------|-------|-------------|-------------|
| Олександрівка | 166 | 3581,15 | 10502,24 | 11096,02 | 0,126 | 5148732,860 | 5290617,700 |
| Олександрівка | 167 | 3547,8 | 10480,64 | 11064,84 | 0,157 | 5148766,210 | 5290639,300 |
| Олександрівка | 168 | 3532,36 | 10443,23 | 11024,46 | 0,134 | 5148781,650 | 5290676,710 |
| Олександрівка | 169 | 3521,84 | 10425,67 | 11004,45 | 0,143 | 5148792,170 | 5290694,270 |
| Олександрівка | 170 | 3455,99 | 10403,25 | 10962,28 | 0,169 | 5148858,020 | 5290716,690 |
| Олександрівка | 171 | 3414,77 | 10370,96 | 10918,68 | 0,184 | 5148899,240 | 5290748,980 |
| Олександрівка | 172 | 3391,2 | 10304,64 | 10848,31 | 0,198 | 5148922,810 | 5290815,300 |
| Олександрівка | 173 | 3368,78 | 10276,95 | 10815,01 | 0,168 | 5148945,230 | 5290842,990 |
| Олександрівка | 174 | 3348,78 | 10269,35 | 10801,57 | 0,121 | 5148965,230 | 5290850,590 |
| Олександрівка | 175 | 3334,67 | 10274,65 | 10802,24 | 0,204 | 5148979,340 | 5290845,290 |
| Олександрівка | 176 | 3320,64 | 10293,08 | 10815,46 | 0,182 | 5148993,370 | 5290826,860 |
| Олександрівка | 177 | 3292,26 | 10332,85 | 10844,67 | 0,160 | 5149021,750 | 5290787,090 |
| Олександрівка | 178 | 3221,91 | 10328,71 | 10819,56 | 0,114 | 5149092,100 | 5290791,230 |
| Олександрівка | 179 | 3101,94 | 10292,15 | 10749,44 | 0,188 | 5149212,067 | 5290827,791 |
| Олександрівка | 180 | 3041,47 | 10288,95 | 10729,07 | 0,148 | 5149272,540 | 5290830,990 |
| Олександрівка | 181 | 2980,2 | 10290,39 | 10713,25 | 0,189 | 5149333,805 | 5290829,555 |
| Олександрівка | 182 | 2890,22 | 10256,86 | 10656,29 | 0,164 | 5149423,786 | 5290863,077 |
| Олександрівка | 183 | 2809,06 | 10283,33 | 10660,1 | 0,174 | 5149504,944 | 5290836,612 |
| Олександрівка | 184 | 2699,68 | 10283,33 | 10631,8 | 0,175 | 5149614,332 | 5290836,612 |
| Олександрівка | 185 | 2542,65 | 10339,79 | 10647,83 | 0,179 | 5149771,357 | 5290780,155 |
| Олександрівка | 186 | 2482,25 | 10325,31 | 10619,49 | 0,170 | 5149831,759 | 5290794,629 |
| Олександрівка | 187 | 2480,13 | 10268,5 | 10563,77 | 0,149 | 5149833,877 | 5290851,439 |
| Олександрівка | 188 | 2601,52 | 10217,69 | 10543,68 | 0,204 | 5149712,491 | 5290902,251 |
| Олександрівка | 189 | 2772,01 | 10147,48 | 10519,29 | 0,148 | 5149541,995 | 5290972,463 |
| Олександрівка | 190 | 2907,87 | 10131,6 | 10540,64 | 0,141 | 5149406,142 | 5290988,342 |
| Олександрівка | 191 | 3029,6 | 10156,3 | 10598,53 | 0,186 | 5149284,404 | 5290963,641 |
| Олександрівка | 192 | 3096,65 | 10166,88 | 10628,01 | 0,139 | 5149217,360 | 5290953,056 |
| Олександрівка | 193 | 3206,89 | 10185,26 | 10678,19 | 0,201 | 5149107,120 | 5290934,684 |
| Олександрівка | 194 | 3253,71 | 10128,96 | 10638,72 | 0,157 | 5149060,295 | 5290990,978 |
| Олександрівка | 195 | 3265,86 | 10080,47 | 10596,31 | 0,135 | 5149048,150 | 5291039,470 |
| Олександрівка | 196 | 3300,03 | 10049,94 | 10577,88 | 0,128 | 5149013,980 | 5291070,000 |
| Олександрівка | 197 | 3391,07 | 10030,13 | 10587,86 | 0,202 | 5148922,940 | 5291089,810 |
| Олександрівка | 198 | 3461,38 | 10087,38 | 10664,73 | 0,206 | 5148852,630 | 5291032,560 |
| Олександрівка | 199 | 3495,94 | 10183,36 | 10766,73 | 0,202 | 5148818,070 | 5290936,580 |
| Олександрівка | 200 | 3521,53 | 10219,84 | 10809,55 | 0,157 | 5148792,480 | 5290900,100 |
| Олександрівка | 201 | 3541,02 | 10233,96 | 10829,25 | 0,180 | 5148772,990 | 5290885,980 |
| Олександрівка | 202 | 3638,27 | 10255,88 | 10882,1 | 0,145 | 5148675,740 | 5290864,060 |
| Олександрівка | 203 | 3708,53 | 10301,96 | 10949,14 | 0,161 | 5148605,480 | 5290817,980 |
| Олександрівка | 204 | 3762,52 | 10318,66 | 10983,23 | 0,153 | 5148551,490 | 5290801,280 |
| Олександрівка | 205 | 3812,61 | 10315,83 | 10997,83 | 0,206 | 5148501,395 | 5290804,107 |
| Олександрівка | 206 | 3893,01 | 10198,54 | 10916,31 | 0,193 | 5148421,000 | 5290921,400 |
| Олександрівка | 207 | 3990,61 | 10119,14 | 10877,59 | 0,192 | 5148323,400 | 5291000,800 |
| Олександрівка | 208 | 4146,21 | 10034,64 | 10857,49 | 0,178 | 5148167,800 | 5291085,300 |
| Олександрівка | 209 | 4287,32 | 9989,06 | 10870,25 | 0,163 | 5148026,691 | 5291130,880 |
| Олександрівка | 210 | 4418,41 | 9947,74 | 10884,85 | 0,140 | 5147895,600 | 5291172,200 |
| Олександрівка | 211 | 4484,79 | 9947,49 | 10911,73 | 0,141 | 5147829,215 | 5291172,451 |
| Олександрівка | 212 | 4680,78 | 9946,23 | 10992,6 | 0,141 | 5147633,230 | 5291173,710 |
| Олександрівка | 213 | 4722,53 | 9964,48 | 11026,93 | 0,116 | 5147591,480 | 5291155,460 |
| Олександрівка | 214 | 4822,54 | 9996,99 | 11099,4 | 0,135 | 5147491,470 | 5291122,950 |
| Олександрівка | 215 | 5012,92 | 10058,26 | 11238,24 | 0,128 | 5147301,090 | 5291061,680 |
| Олександрівка | 216 | 5037,98 | 10066,32 | 11256,64 | 0,184 | 5147276,030 | 5291053,620 |
| Олександрівка | 217 | 5198,8 | 10141,94 | 11396,77 | 0,208 | 5147115,210 | 5290978,000 |
| Олександрівка | 218 | 5361,18 | 10243,54 | 11561,68 | 0,186 | 5146952,832 | 5290876,404 |
| Олександрівка | 219 | 5507,19 | 10331,85 | 11707,96 | 0,173 | 5146806,816 | 5290788,093 |
| Олександрівка | 220 | 5635,05 | 10407,09 | 11834,75 | 0,201 | 5146678,960 | 5290712,850 |
| Олександрівка | 221 | 5671,96 | 10366,99 | 11817,17 | 0,181 | 5146642,050 | 5290752,950 |

| | | | | | | | |
|---------------|-----|---------|----------|----------|-------|-------------|-------------|
| Олександрівка | 222 | 5834,01 | 10267,94 | 11809,58 | 0,189 | 5146480,000 | 5290852,000 |
| Олександрівка | 223 | 5924,01 | 10218,94 | 11811,89 | 0,202 | 5146390,000 | 5290901,000 |
| Олександрівка | 224 | 6014,3 | 10147,98 | 11796,33 | 0,207 | 5146299,710 | 5290971,960 |
| Олександрівка | 225 | 6015,74 | 10137,88 | 11788,37 | 0,183 | 5146298,270 | 5290982,060 |
| Олександрівка | 226 | 5995,97 | 10096,22 | 11742,46 | 0,162 | 5146318,040 | 5291023,720 |
| Олександрівка | 227 | 5964,05 | 10071,54 | 11704,95 | 0,151 | 5146349,960 | 5291048,400 |
| Олександрівка | 228 | 6012,01 | 9945,94 | 11621,79 | 0,160 | 5146302,000 | 5291174,000 |
| Олександрівка | 229 | 6109,55 | 9771,34 | 11524,13 | 0,201 | 5146204,460 | 5291348,600 |
| Олександрівка | 230 | 6170,23 | 9662,71 | 11464,72 | 0,163 | 5146143,780 | 5291457,230 |
| Олександрівка | 231 | 6204,2 | 9600,04 | 11430,35 | 0,188 | 5146109,810 | 5291519,900 |
| Олександрівка | 232 | 6290,33 | 9517,32 | 11408,23 | 0,205 | 5146023,680 | 5291602,620 |
| Олександрівка | 233 | 6435,41 | 9417,43 | 11406,25 | 0,149 | 5145878,600 | 5291702,510 |
| Олександрівка | 234 | 6579,03 | 9337,33 | 11422,32 | 0,197 | 5145734,980 | 5291782,610 |
| Олександрівка | 235 | 6680,06 | 9314,98 | 11462,64 | 0,115 | 5145633,950 | 5291804,960 |
| Олександрівка | 236 | 6787,82 | 9311,91 | 11523,29 | 0,196 | 5145526,190 | 5291808,030 |
| Олександрівка | 237 | 6833,68 | 9290,26 | 11532,91 | 0,180 | 5145480,330 | 5291829,680 |
| Олександрівка | 238 | 6877,2 | 9236,93 | 11515,93 | 0,163 | 5145436,810 | 5291883,010 |
| Олександрівка | 239 | 6885,92 | 9187,16 | 11481,28 | 0,126 | 5145428,090 | 5291932,780 |
| Олександрівка | 240 | 6876,09 | 9106,48 | 11410,9 | 0,200 | 5145437,920 | 5292013,460 |
| Олександрівка | 241 | 6910,64 | 9074,38 | 11406,2 | 0,124 | 5145403,370 | 5292045,560 |
| Олександрівка | 242 | 6939,74 | 9035,54 | 11393,02 | 0,184 | 5145374,270 | 5292084,400 |
| Олександрівка | 243 | 6945,66 | 8981,38 | 11353,74 | 0,124 | 5145368,350 | 5292138,560 |
| Олександрівка | 244 | 6929,72 | 8945,29 | 11315,44 | 0,121 | 5145384,290 | 5292174,650 |
| Олександрівка | 245 | 6887,4 | 8895,13 | 11249,87 | 0,153 | 5145426,610 | 5292224,810 |
| Олександрівка | 246 | 6892,78 | 8852,08 | 11219,17 | 0,125 | 5145421,230 | 5292267,860 |
| Олександрівка | 247 | 6981,33 | 8889,53 | 11303,22 | 0,137 | 5145332,680 | 5292230,410 |
| Олександрівка | 248 | 6993,99 | 8884,17 | 11306,83 | 0,160 | 5145320,020 | 5292235,770 |
| Олександрівка | 249 | 7013,99 | 8851,5 | 11293,59 | 0,128 | 5145300,020 | 5292268,440 |
| Олександрівка | 250 | 7055,51 | 8839,81 | 11310,28 | 0,197 | 5145258,500 | 5292280,130 |
| Олександрівка | 251 | 7124,73 | 8831,78 | 11347,34 | 0,167 | 5145189,280 | 5292288,160 |
| Олександрівка | 252 | 7245,69 | 8787,91 | 11389,79 | 0,124 | 5145068,320 | 5292332,030 |
| Олександрівка | 253 | 7253,03 | 8801,66 | 11405,07 | 0,195 | 5145060,980 | 5292318,280 |
| Олександрівка | 254 | 7312,89 | 8784,82 | 11430,29 | 0,175 | 5145001,120 | 5292335,120 |
| Олександрівка | 255 | 7433,56 | 8714,83 | 11454,52 | 0,178 | 5144880,450 | 5292405,110 |
| Олександрівка | 256 | 7599,85 | 8633,87 | 11502,24 | 0,147 | 5144714,160 | 5292486,070 |
| Олександрівка | 257 | 7655,36 | 8602,68 | 11515,67 | 0,207 | 5144658,650 | 5292517,260 |
| Олександрівка | 258 | 7708,87 | 8559,97 | 11519,54 | 0,125 | 5144605,135 | 5292559,971 |
| Олександрівка | 259 | 7900,39 | 8502,34 | 11606,29 | 0,202 | 5144413,617 | 5292617,599 |
| Олександрівка | 260 | 7952,56 | 8487,09 | 11630,73 | 0,170 | 5144361,450 | 5292632,850 |
| Олександрівка | 261 | 8011,53 | 8462,1 | 11652,97 | 0,113 | 5144302,480 | 5292657,840 |
| Олександрівка | 262 | 8048,51 | 8423,13 | 11650,22 | 0,177 | 5144265,500 | 5292696,810 |
| Олександрівка | 263 | 8092,48 | 8341,17 | 11621,68 | 0,116 | 5144221,530 | 5292778,770 |
| Олександрівка | 264 | 8148,35 | 8149,13 | 11524,06 | 0,119 | 5144165,660 | 5292970,810 |
| Олександрівка | 265 | 8190,01 | 8005,94 | 11453,01 | 0,136 | 5144124,000 | 5293114,000 |
| Олександрівка | 266 | 8312,91 | 8110,41 | 11613,92 | 0,203 | 5144001,100 | 5293009,530 |
| Олександрівка | 267 | 8448,73 | 8257,22 | 11813,67 | 0,125 | 5143865,274 | 5292862,724 |
| Олександрівка | 268 | 8544,54 | 8360,76 | 11954,56 | 0,153 | 5143769,470 | 5292759,180 |
| Олександрівка | 269 | 8458,02 | 8541,08 | 12020,32 | 0,119 | 5143855,985 | 5292578,860 |
| Олександрівка | 270 | 8371,51 | 8721,4 | 12089,04 | 0,199 | 5143942,499 | 5292398,541 |
| Олександрівка | 271 | 8285 | 8901,72 | 12160,67 | 0,143 | 5144029,013 | 5292218,223 |
| Олександрівка | 272 | 8198,48 | 9082,04 | 12235,13 | 0,187 | 5144115,530 | 5292037,900 |
| Олександрівка | 273 | 8111,97 | 9262,36 | 12312,41 | 0,118 | 5144202,042 | 5291857,582 |
| Олександрівка | 274 | 8025,45 | 9442,68 | 12392,42 | 0,154 | 5144288,554 | 5291677,263 |
| Олександрівка | 275 | 7963,78 | 9571,23 | 12451,11 | 0,175 | 5144350,230 | 5291548,710 |
| Олександрівка | 276 | 8146,02 | 9653,62 | 12631,31 | 0,207 | 5144167,990 | 5291466,320 |
| Олександрівка | 277 | 8328,26 | 9736,01 | 12812,1 | 0,183 | 5143985,750 | 5291383,930 |

| | | | | | | | |
|---------------|-----|---------|---------|----------|-------|-------------|-------------|
| Олександрівка | 278 | 8510,51 | 9818,39 | 12993,44 | 0,183 | 5143803,501 | 5291301,547 |
| Олександрівка | 279 | 8572,21 | 9846,29 | 13054,97 | 0,121 | 5143741,800 | 5291273,650 |

Таблиця 3. Дані щодо прив'язки поворотних точок меж земельної ділянки до геодезичного пункту ДГМ України

| Пункт ДГМ | Поворотні точки | dN (м) | dE (м) | Довжина лінії (м) | Обрах. точність (м) | X | Y |
|------------|-----------------|---------|----------|-------------------|---------------------|-------------|-------------|
| Волжанешти | 1 | 5244,79 | 21871,73 | 22491,79 | 0,138 | 5143694,330 | 5288725,600 |
| Волжанешти | 2 | 603,86 | 20260,08 | 20269,08 | 0,147 | 5149542,980 | 5287113,950 |
| Волжанешти | 3 | 1200,98 | 20220,97 | 20256,6 | 0,141 | 5150140,100 | 5287074,840 |
| Волжанешти | 4 | 5003,64 | 19971,92 | 20589,17 | 0,175 | 5153942,760 | 5286825,790 |
| Волжанешти | 5 | 4942,4 | 20988,76 | 21562,82 | 0,182 | 5153881,520 | 5287842,630 |
| Волжанешти | 6 | 4920,43 | 21353,49 | 21913,06 | 0,175 | 5153859,550 | 5288207,360 |
| Волжанешти | 7 | 4855,62 | 22429,7 | 22949,26 | 0,124 | 5153794,740 | 5289283,570 |
| Волжанешти | 8 | 4831,57 | 22828,98 | 23334,66 | 0,157 | 5153770,690 | 5289682,850 |
| Волжанешти | 9 | 4824,88 | 22940,13 | 23442,04 | 0,169 | 5153764,000 | 5289794,000 |
| Волжанешти | 10 | 4824,88 | 23009,13 | 23509,56 | 0,144 | 5153764,000 | 5289863,000 |
| Волжанешти | 11 | 4756,88 | 23146,13 | 23629,88 | 0,194 | 5153696,000 | 5290000,000 |
| Волжанешти | 12 | 4757,77 | 23167,99 | 23651,47 | 0,165 | 5153696,890 | 5290021,860 |
| Волжанешти | 13 | 4739,23 | 23177,15 | 23656,72 | 0,135 | 5153678,350 | 5290031,020 |
| Волжанешти | 14 | 4710,68 | 23180,51 | 23654,31 | 0,154 | 5153649,800 | 5290034,380 |
| Волжанешти | 15 | 4710,5 | 23181,33 | 23655,08 | 0,220 | 5153649,620 | 5290035,200 |
| Волжанешти | 16 | 4716,79 | 23196,75 | 23671,45 | 0,180 | 5153655,910 | 5290050,620 |
| Волжанешти | 17 | 4721,96 | 23245,04 | 23719,8 | 0,164 | 5153661,080 | 5290098,910 |
| Волжанешти | 18 | 4706,75 | 23361,22 | 23830,65 | 0,213 | 5153645,870 | 5290215,090 |
| Волжанешти | 19 | 4683,98 | 23423,67 | 23887,4 | 0,204 | 5153623,100 | 5290277,540 |
| Волжанешти | 20 | 4627,03 | 23490,04 | 23941,42 | 0,137 | 5153566,150 | 5290343,910 |
| Волжанешти | 21 | 4603,43 | 23536,63 | 23982,59 | 0,154 | 5153542,550 | 5290390,500 |
| Волжанешти | 22 | 4596,06 | 23599,34 | 24042,72 | 0,204 | 5153535,180 | 5290453,210 |
| Волжанешти | 23 | 4586,47 | 23647,29 | 24087,96 | 0,211 | 5153525,590 | 5290501,160 |
| Волжанешти | 24 | 4595,04 | 23664,43 | 24106,42 | 0,129 | 5153534,160 | 5290518,300 |
| Волжанешти | 25 | 4625,21 | 23694,63 | 24141,83 | 0,150 | 5153564,330 | 5290548,500 |
| Волжанешти | 26 | 4646,98 | 23740,93 | 24191,45 | 0,149 | 5153586,100 | 5290594,800 |
| Волжанешти | 27 | 4647,89 | 23792,56 | 24242,29 | 0,173 | 5153587,010 | 5290646,430 |
| Волжанешти | 28 | 4628,08 | 23843,23 | 24288,24 | 0,148 | 5153567,200 | 5290697,100 |
| Волжанешти | 29 | 4644,68 | 23904,81 | 24351,86 | 0,168 | 5153583,800 | 5290758,680 |
| Волжанешти | 30 | 4585,92 | 23920,24 | 24355,87 | 0,190 | 5153525,040 | 5290774,110 |
| Волжанешти | 31 | 4581,71 | 23926,94 | 24361,66 | 0,138 | 5153520,830 | 5290780,810 |
| Волжанешти | 32 | 4586,91 | 23946,35 | 24381,7 | 0,186 | 5153526,030 | 5290800,220 |
| Волжанешти | 33 | 4613,09 | 23981,29 | 24420,95 | 0,135 | 5153552,210 | 5290835,160 |
| Волжанешти | 34 | 4694,22 | 24046,76 | 24500,66 | 0,220 | 5153633,340 | 5290900,630 |
| Волжанешти | 35 | 4684,01 | 24171,32 | 24620,98 | 0,185 | 5153623,130 | 5291025,190 |
| Волжанешти | 36 | 4635,86 | 24140,5 | 24581,6 | 0,170 | 5153574,980 | 5290994,370 |
| Волжанешти | 37 | 4557,23 | 24106,58 | 24533,56 | 0,144 | 5153496,350 | 5290960,450 |
| Волжанешти | 38 | 4509,01 | 24074,21 | 24492,83 | 0,224 | 5153448,125 | 5290928,082 |
| Волжанешти | 39 | 4500,38 | 24075,93 | 24492,93 | 0,148 | 5153439,500 | 5290929,800 |
| Волжанешти | 40 | 4482,18 | 24125,93 | 24538,75 | 0,181 | 5153421,300 | 5290979,800 |
| Волжанешти | 41 | 4488,88 | 24173,53 | 24586,78 | 0,207 | 5153428,000 | 5291027,400 |
| Волжанешти | 42 | 4479,38 | 24226,83 | 24637,45 | 0,152 | 5153418,500 | 5291080,700 |
| Волжанешти | 43 | 4486,38 | 24254,33 | 24665,77 | 0,184 | 5153425,500 | 5291108,200 |
| Волжанешти | 44 | 4522,38 | 24309,53 | 24726,61 | 0,190 | 5153461,500 | 5291163,400 |
| Волжанешти | 45 | 4555,28 | 24412,13 | 24833,5 | 0,134 | 5153494,400 | 5291266,000 |
| Волжанешти | 46 | 4548,88 | 24439,42 | 24859,15 | 0,202 | 5153487,999 | 5291293,291 |
| Волжанешти | 47 | 4525,38 | 24462,33 | 24877,39 | 0,205 | 5153464,500 | 5291316,200 |

| | | | | | | | |
|------------|-----|---------|----------|----------|-------|-------------|-------------|
| Волжанешти | 48 | 4477,38 | 24472,83 | 24879,03 | 0,224 | 5153416,500 | 5291326,700 |
| Волжанешти | 49 | 4474,58 | 24499,53 | 24904,8 | 0,186 | 5153413,700 | 5291353,400 |
| Волжанешти | 50 | 4495,58 | 24540,43 | 24948,81 | 0,186 | 5153434,700 | 5291394,300 |
| Волжанешти | 51 | 4494,88 | 24564,03 | 24971,89 | 0,158 | 5153434,000 | 5291417,900 |
| Волжанешти | 52 | 4475,78 | 24582,23 | 24986,37 | 0,223 | 5153414,900 | 5291436,100 |
| Волжанешти | 53 | 4416,88 | 24567,93 | 24961,81 | 0,180 | 5153356,000 | 5291421,800 |
| Волжанешти | 54 | 4389,88 | 24574,33 | 24963,35 | 0,130 | 5153329,000 | 5291428,200 |
| Волжанешти | 55 | 4381,38 | 24586,13 | 24973,47 | 0,200 | 5153320,500 | 5291440,000 |
| Волжанешти | 56 | 4379,28 | 24625,73 | 25012,09 | 0,167 | 5153318,400 | 5291479,600 |
| Волжанешти | 57 | 4368,18 | 24623,43 | 25007,88 | 0,133 | 5153307,300 | 5291477,300 |
| Волжанешти | 58 | 4370,08 | 24573,53 | 24959,09 | 0,210 | 5153309,200 | 5291427,400 |
| Волжанешти | 59 | 4385,18 | 24558,73 | 24947,16 | 0,132 | 5153324,300 | 5291412,600 |
| Волжанешти | 60 | 4417,18 | 24552,33 | 24946,51 | 0,172 | 5153356,300 | 5291406,200 |
| Волжанешти | 61 | 4464,48 | 24561,93 | 24964,37 | 0,178 | 5153403,600 | 5291415,800 |
| Волжанешти | 62 | 4474,28 | 24543,53 | 24948,03 | 0,128 | 5153413,400 | 5291397,400 |
| Волжанешти | 63 | 4441,78 | 24494,33 | 24893,81 | 0,168 | 5153380,900 | 5291348,200 |
| Волжанешти | 64 | 4446,88 | 24451,13 | 24852,21 | 0,196 | 5153386,000 | 5291305,000 |
| Волжанешти | 65 | 4496,48 | 24424,93 | 24835,37 | 0,207 | 5153435,600 | 5291278,800 |
| Волжанешти | 66 | 4503,28 | 24400,73 | 24812,8 | 0,185 | 5153442,400 | 5291254,600 |
| Волжанешти | 67 | 4481,08 | 24334,83 | 24743,97 | 0,163 | 5153420,200 | 5291188,700 |
| Волжанешти | 68 | 4426,28 | 24273,73 | 24673,99 | 0,203 | 5153365,400 | 5291127,600 |
| Волжанешти | 69 | 4415,18 | 24225,73 | 24624,78 | 0,189 | 5153354,300 | 5291079,600 |
| Волжанешти | 70 | 4417,18 | 24186,43 | 24586,48 | 0,211 | 5153356,300 | 5291040,300 |
| Волжанешти | 71 | 4404,48 | 24113,83 | 24512,78 | 0,217 | 5153343,600 | 5290967,700 |
| Волжанешти | 72 | 4449,68 | 24014,23 | 24423 | 0,156 | 5153388,800 | 5290868,100 |
| Волжанешти | 73 | 4496,88 | 23831,23 | 24251,79 | 0,193 | 5153436,000 | 5290685,100 |
| Волжанешти | 74 | 4440,08 | 23716,23 | 24128,28 | 0,141 | 5153379,200 | 5290570,100 |
| Волжанешти | 75 | 4429,58 | 23660,73 | 24071,8 | 0,142 | 5153368,700 | 5290514,600 |
| Волжанешти | 76 | 4439,38 | 23572,13 | 23986,53 | 0,167 | 5153378,500 | 5290426,000 |
| Волжанешти | 77 | 4375,48 | 23483,63 | 23887,77 | 0,217 | 5153314,600 | 5290337,500 |
| Волжанешти | 78 | 4366,78 | 23448,73 | 23851,87 | 0,161 | 5153305,900 | 5290302,600 |
| Волжанешти | 79 | 4386,58 | 23409,43 | 23816,87 | 0,153 | 5153325,700 | 5290263,300 |
| Волжанешти | 80 | 4499,58 | 23367,73 | 23797 | 0,206 | 5153438,700 | 5290221,600 |
| Волжанешти | 81 | 4478,42 | 23322,18 | 23748,27 | 0,177 | 5153417,540 | 5290176,050 |
| Волжанешти | 82 | 4474,62 | 23313,32 | 23738,85 | 0,162 | 5153413,740 | 5290167,190 |
| Волжанешти | 83 | 4433,28 | 23271,94 | 23690,44 | 0,207 | 5153372,400 | 5290125,810 |
| Волжанешти | 84 | 4385,45 | 23214,29 | 23624,89 | 0,144 | 5153324,570 | 5290068,160 |
| Волжанешти | 85 | 4365,1 | 23166,5 | 23574,16 | 0,138 | 5153304,220 | 5290020,370 |
| Волжанешти | 86 | 4370,11 | 23122,88 | 23532,22 | 0,170 | 5153309,230 | 5289976,750 |
| Волжанешти | 87 | 4368,15 | 23096,68 | 23506,11 | 0,124 | 5153307,270 | 5289950,550 |
| Волжанешти | 88 | 4352,46 | 23071,32 | 23478,28 | 0,203 | 5153291,580 | 5289925,190 |
| Волжанешти | 89 | 4305,17 | 23042,09 | 23440,83 | 0,173 | 5153244,290 | 5289895,960 |
| Волжанешти | 90 | 4245,18 | 23029,22 | 23417,23 | 0,147 | 5153184,300 | 5289883,090 |
| Волжанешти | 91 | 4192,03 | 23037,59 | 23415,88 | 0,153 | 5153131,150 | 5289891,460 |
| Волжанешти | 92 | 4157,82 | 23021,11 | 23393,57 | 0,216 | 5153096,937 | 5289874,976 |
| Волжанешти | 93 | 4112,83 | 23097,86 | 23461,17 | 0,183 | 5153051,946 | 5289951,723 |
| Волжанешти | 94 | 4074,9 | 23103,15 | 23459,76 | 0,171 | 5153014,014 | 5289957,016 |
| Волжанешти | 95 | 4029,02 | 23088,15 | 23437,06 | 0,160 | 5152968,141 | 5289942,019 |
| Волжанешти | 96 | 4011,97 | 23070,08 | 23416,33 | 0,125 | 5152951,083 | 5289923,952 |
| Волжанешти | 97 | 3990,8 | 22984,52 | 23328,41 | 0,219 | 5152929,912 | 5289838,384 |
| Волжанешти | 98 | 3954,63 | 22987,16 | 23324,85 | 0,155 | 5152893,743 | 5289841,030 |
| Волжанешти | 99 | 3817,89 | 22856,6 | 23173,27 | 0,159 | 5152757,008 | 5289710,473 |
| Волжанешти | 100 | 3689,1 | 22746,34 | 23043,56 | 0,180 | 5152628,213 | 5289600,204 |
| Волжанешти | 101 | 3641,46 | 22693,41 | 22983,71 | 0,183 | 5152580,576 | 5289547,276 |
| Волжанешти | 102 | 3600 | 22621,95 | 22906,61 | 0,147 | 5152539,114 | 5289475,822 |
| Волжанешти | 103 | 3535,24 | 22457,32 | 22733,88 | 0,220 | 5152474,362 | 5289311,190 |

| | | | | | | | |
|------------|-----|---------|----------|----------|-------|-------------|-------------|
| Волжанешти | 104 | 3379,32 | 22557,96 | 22809,68 | 0,213 | 5152318,442 | 5289411,827 |
| Волжанешти | 105 | 3280,54 | 22622,8 | 22859,42 | 0,215 | 5152219,660 | 5289476,670 |
| Волжанешти | 106 | 3191,56 | 22680,18 | 22903,64 | 0,131 | 5152130,674 | 5289534,043 |
| Волжанешти | 107 | 3093,64 | 22741,93 | 22951,38 | 0,210 | 5152032,754 | 5289595,794 |
| Волжанешти | 108 | 3016,89 | 22791,33 | 22990,14 | 0,187 | 5151956,006 | 5289645,194 |
| Волжанешти | 109 | 2886,4 | 22874,05 | 23055,44 | 0,167 | 5151825,520 | 5289727,920 |
| Волжанешти | 110 | 2781,35 | 22932,47 | 23100,52 | 0,222 | 5151720,469 | 5289786,337 |
| Волжанешти | 111 | 2724,89 | 22961,58 | 23122,7 | 0,155 | 5151664,011 | 5289815,448 |
| Волжанешти | 112 | 2545,84 | 23050,68 | 23190,84 | 0,160 | 5151484,954 | 5289904,546 |
| Волжанешти | 113 | 2382,62 | 23123,9 | 23246,33 | 0,134 | 5151321,732 | 5289977,763 |
| Волжанешти | 114 | 2215,89 | 23193,58 | 23299,19 | 0,213 | 5151155,004 | 5290047,453 |
| Волжанешти | 115 | 2052,69 | 23258,86 | 23349,26 | 0,138 | 5150991,804 | 5290112,731 |
| Волжанешти | 116 | 1938,01 | 23301,21 | 23381,67 | 0,211 | 5150877,123 | 5290155,074 |
| Волжанешти | 117 | 1793,33 | 23347,96 | 23416,73 | 0,213 | 5150732,449 | 5290201,828 |
| Волжанешти | 118 | 1606,31 | 23386,78 | 23441,88 | 0,134 | 5150545,431 | 5290240,643 |
| Волжанешти | 119 | 1463,4 | 23409,71 | 23455,41 | 0,165 | 5150402,521 | 5290263,578 |
| Волжанешти | 120 | 1361,07 | 23421,18 | 23460,69 | 0,213 | 5150300,190 | 5290275,046 |
| Волжанешти | 121 | 1189,93 | 23437,94 | 23468,13 | 0,169 | 5150129,051 | 5290291,807 |
| Волжанешти | 122 | 996,74 | 23445 | 23466,18 | 0,217 | 5149935,858 | 5290298,864 |
| Волжанешти | 123 | 802,66 | 23435,29 | 23449,03 | 0,157 | 5149741,782 | 5290289,161 |
| Волжанешти | 124 | 655,34 | 23421,18 | 23430,35 | 0,151 | 5149594,462 | 5290275,046 |
| Волжанешти | 125 | 537,14 | 23404,42 | 23410,58 | 0,161 | 5149476,252 | 5290258,286 |
| Волжанешти | 126 | 403,93 | 23381,48 | 23384,97 | 0,187 | 5149343,046 | 5290235,350 |
| Волжанешти | 127 | 336 | 23370,9 | 23373,32 | 0,167 | 5149275,119 | 5290224,764 |
| Волжанешти | 128 | 166,63 | 23331,2 | 23331,8 | 0,223 | 5149105,744 | 5290185,067 |
| Волжанешти | 129 | 21,27 | 23291,5 | 23291,51 | 0,152 | 5148917,844 | 5290145,371 |
| Волжанешти | 130 | 98,02 | 23274,74 | 23274,95 | 0,212 | 5148841,096 | 5290128,610 |
| Волжанешти | 131 | 270,1 | 23231,2 | 23232,77 | 0,212 | 5148669,017 | 5290085,071 |
| Волжанешти | 132 | 434,36 | 23188,87 | 23192,94 | 0,168 | 5148504,758 | 5290042,736 |
| Волжанешти | 133 | 571,52 | 23155 | 23162,05 | 0,184 | 5148367,593 | 5290008,869 |
| Волжанешти | 134 | 735,78 | 23109,28 | 23120,99 | 0,191 | 5148203,333 | 5289963,148 |
| Волжанешти | 135 | 918,67 | 23051,7 | 23070 | 0,175 | 5148020,447 | 5289905,573 |
| Волжанешти | 136 | 1096,68 | 22992,32 | 23018,46 | 0,216 | 5147842,432 | 5289846,187 |
| Волжанешти | 137 | 1275,98 | 22929,78 | 22965,25 | 0,126 | 5147663,140 | 5289783,651 |
| Волжанешти | 138 | 1413,51 | 22921,26 | 22964,8 | 0,166 | 5147525,610 | 5289775,130 |
| Волжанешти | 139 | 1495,22 | 22939,7 | 22988,38 | 0,131 | 5147443,900 | 5289793,570 |
| Волжанешти | 140 | 1578,3 | 22984,1 | 23038,23 | 0,147 | 5147360,820 | 5289837,970 |
| Волжанешти | 141 | 1625,13 | 23026,37 | 23083,65 | 0,204 | 5147313,990 | 5289880,240 |
| Волжанешти | 142 | 1648,24 | 23070,39 | 23129,19 | 0,172 | 5147290,880 | 5289924,260 |
| Волжанешти | 143 | 1659,25 | 23147,52 | 23206,91 | 0,178 | 5147279,870 | 5290001,390 |
| Волжанешти | 144 | 1649,31 | 23214,09 | 23272,61 | 0,200 | 5147289,810 | 5290067,960 |
| Волжанешти | 145 | 1626,64 | 23246,78 | 23303,62 | 0,170 | 5147312,480 | 5290100,650 |
| Волжанешти | 146 | 1594,64 | 23258,54 | 23313,14 | 0,179 | 5147344,480 | 5290112,410 |
| Волжанешти | 147 | 1483,95 | 23276,03 | 23323,29 | 0,188 | 5147455,170 | 5290129,900 |
| Волжанешти | 148 | 1385,8 | 23347,37 | 23388,46 | 0,191 | 5147553,320 | 5290201,240 |
| Волжанешти | 149 | 1363,83 | 23397,14 | 23436,86 | 0,178 | 5147575,290 | 5290251,010 |
| Волжанешти | 150 | 1365,07 | 23443,13 | 23482,84 | 0,174 | 5147574,050 | 5290297,000 |
| Волжанешти | 151 | 1380,66 | 23464,72 | 23505,3 | 0,124 | 5147558,460 | 5290318,590 |
| Волжанешти | 152 | 1363,78 | 23469,25 | 23508,84 | 0,199 | 5147575,340 | 5290323,120 |
| Волжанешти | 153 | 1256,97 | 23472,97 | 23506,6 | 0,176 | 5147682,150 | 5290326,840 |
| Волжанешти | 154 | 1080,73 | 23499,38 | 23524,22 | 0,197 | 5147858,390 | 5290353,250 |
| Волжанешти | 155 | 978,64 | 23510,08 | 23530,44 | 0,160 | 5147960,480 | 5290363,950 |
| Волжанешти | 156 | 878,11 | 23527,1 | 23543,48 | 0,152 | 5148061,010 | 5290380,970 |
| Волжанешти | 157 | 752,72 | 23551,25 | 23563,28 | 0,126 | 5148186,399 | 5290405,117 |
| Волжанешти | 158 | 630,87 | 23580,44 | 23588,88 | 0,133 | 5148308,250 | 5290434,310 |
| Волжанешти | 159 | 518,12 | 23635,52 | 23641,2 | 0,218 | 5148421,000 | 5290489,390 |

| | | | | | | | |
|------------|-----|---------|----------|----------|-------|-------------|-------------|
| Волжанецки | 160 | 459,36 | 23687,94 | 23692,39 | 0,221 | 5148479,760 | 5290541,810 |
| Волжанецки | 161 | 437,78 | 23745,91 | 23749,95 | 0,199 | 5148501,340 | 5290599,780 |
| Волжанецки | 162 | 435,52 | 23747,6 | 23751,59 | 0,206 | 5148503,600 | 5290601,470 |
| Волжанецки | 163 | 381,46 | 23738,41 | 23741,47 | 0,208 | 5148557,660 | 5290592,280 |
| Волжанецки | 164 | 317,69 | 23737,16 | 23739,29 | 0,188 | 5148621,430 | 5290591,030 |
| Волжанецки | 165 | 262,01 | 23756,13 | 23757,57 | 0,133 | 5148677,110 | 5290610,000 |
| Волжанецки | 166 | 206,26 | 23763,83 | 23764,73 | 0,143 | 5148732,860 | 5290617,700 |
| Волжанецки | 167 | 172,91 | 23785,43 | 23786,06 | 0,224 | 5148766,210 | 5290639,300 |
| Волжанецки | 168 | 157,47 | 23822,84 | 23823,36 | 0,161 | 5148781,650 | 5290676,710 |
| Волжанецки | 169 | 146,95 | 23840,4 | 23840,85 | 0,140 | 5148792,170 | 5290694,270 |
| Волжанецки | 170 | 81,1 | 23862,82 | 23862,96 | 0,206 | 5148858,020 | 5290716,690 |
| Волжанецки | 171 | 39,88 | 23895,11 | 23895,14 | 0,149 | 5148899,240 | 5290748,980 |
| Волжанецки | 172 | 16,31 | 23961,43 | 23961,44 | 0,151 | 5148922,810 | 5290815,300 |
| Волжанецки | 173 | 6,11 | 23989,12 | 23989,12 | 0,188 | 5148945,230 | 5290842,990 |
| Волжанецки | 174 | 26,11 | 23996,72 | 23996,73 | 0,193 | 5148965,230 | 5290850,590 |
| Волжанецки | 175 | 40,22 | 23991,42 | 23991,45 | 0,162 | 5148979,340 | 5290845,290 |
| Волжанецки | 176 | 54,25 | 23972,99 | 23973,05 | 0,126 | 5148993,370 | 5290826,860 |
| Волжанецки | 177 | 82,63 | 23933,22 | 23933,36 | 0,207 | 5149021,750 | 5290787,090 |
| Волжанецки | 178 | 152,98 | 23937,36 | 23937,85 | 0,170 | 5149092,100 | 5290791,230 |
| Волжанецки | 179 | 272,95 | 23973,92 | 23975,47 | 0,143 | 5149212,067 | 5290827,791 |
| Волжанецки | 180 | 333,42 | 23977,12 | 23979,44 | 0,210 | 5149272,540 | 5290830,990 |
| Волжанецки | 181 | 394,69 | 23975,69 | 23978,94 | 0,195 | 5149333,805 | 5290829,555 |
| Волжанецки | 182 | 484,67 | 24009,21 | 24014,1 | 0,189 | 5149423,786 | 5290863,077 |
| Волжанецки | 183 | 565,83 | 23982,74 | 23989,41 | 0,131 | 5149504,944 | 5290836,612 |
| Волжанецки | 184 | 675,22 | 23982,74 | 23992,24 | 0,199 | 5149614,332 | 5290836,612 |
| Волжанецки | 185 | 832,24 | 23926,29 | 23940,76 | 0,218 | 5149771,357 | 5290780,155 |
| Волжанецки | 186 | 892,64 | 23940,76 | 23957,4 | 0,182 | 5149831,759 | 5290794,629 |
| Волжанецки | 187 | 894,76 | 23997,57 | 24014,24 | 0,181 | 5149833,877 | 5290851,439 |
| Волжанецки | 188 | 773,37 | 24048,38 | 24060,81 | 0,202 | 5149712,491 | 5290902,251 |
| Волжанецки | 189 | 602,88 | 24118,6 | 24126,13 | 0,130 | 5149541,995 | 5290972,463 |
| Волжанецки | 190 | 467,02 | 24134,47 | 24138,99 | 0,162 | 5149406,142 | 5290988,342 |
| Волжанецки | 191 | 345,29 | 24109,77 | 24112,24 | 0,218 | 5149284,404 | 5290963,641 |
| Волжанецки | 192 | 278,24 | 24099,19 | 24100,8 | 0,133 | 5149217,360 | 5290953,056 |
| Волжанецки | 193 | 168 | 24080,82 | 24081,41 | 0,164 | 5149107,120 | 5290934,684 |
| Волжанецки | 194 | 121,18 | 24137,11 | 24137,41 | 0,155 | 5149060,295 | 5290990,978 |
| Волжанецки | 195 | 109,03 | 24185,6 | 24185,85 | 0,185 | 5149048,150 | 5291039,470 |
| Волжанецки | 196 | 74,86 | 24216,13 | 24216,25 | 0,217 | 5149013,980 | 5291070,000 |
| Волжанецки | 197 | 16,18 | 24235,94 | 24235,95 | 0,160 | 5148922,940 | 5291089,810 |
| Волжанецки | 198 | 86,49 | 24178,69 | 24178,84 | 0,148 | 5148852,630 | 5291032,560 |
| Волжанецки | 199 | 121,05 | 24082,71 | 24083,01 | 0,132 | 5148818,070 | 5290936,580 |
| Волжанецки | 200 | 146,64 | 24046,23 | 24046,68 | 0,174 | 5148792,480 | 5290900,100 |
| Волжанецки | 201 | 166,13 | 24032,11 | 24032,68 | 0,134 | 5148772,990 | 5290885,980 |
| Волжанецки | 202 | 263,38 | 24010,19 | 24011,63 | 0,131 | 5148675,740 | 5290864,060 |
| Волжанецки | 203 | 333,64 | 23964,11 | 23966,43 | 0,207 | 5148605,480 | 5290817,980 |
| Волжанецки | 204 | 387,63 | 23947,41 | 23950,55 | 0,209 | 5148551,490 | 5290801,280 |
| Волжанецки | 205 | 437,72 | 23950,24 | 23954,24 | 0,214 | 5148501,395 | 5290804,107 |
| Волжанецки | 206 | 518,12 | 24067,53 | 24073,11 | 0,158 | 5148421,000 | 5290921,400 |
| Волжанецки | 207 | 615,72 | 24146,93 | 24154,78 | 0,126 | 5148323,400 | 5291000,800 |
| Волжанецки | 208 | 771,32 | 24231,43 | 24243,7 | 0,214 | 5148167,800 | 5291085,300 |
| Волжанецки | 209 | 912,43 | 24277,01 | 24294,15 | 0,184 | 5148026,691 | 5291130,880 |
| Волжанецки | 210 | 1043,52 | 24318,33 | 24340,71 | 0,166 | 5147895,600 | 5291172,200 |
| Волжанецки | 211 | 1109,9 | 24318,58 | 24343,89 | 0,142 | 5147829,215 | 5291172,451 |
| Волжанецки | 212 | 1305,89 | 24319,84 | 24354,88 | 0,148 | 5147633,230 | 5291173,710 |
| Волжанецки | 213 | 1347,64 | 24301,59 | 24338,93 | 0,215 | 5147591,480 | 5291155,460 |
| Волжанецки | 214 | 1447,65 | 24269,08 | 24312,22 | 0,223 | 5147491,470 | 5291122,950 |
| Волжанецки | 215 | 1638,03 | 24207,81 | 24263,17 | 0,142 | 5147301,090 | 5291061,680 |

| | | | | | | | |
|------------|-----|---------|----------|----------|-------|-------------|-------------|
| Волканешти | 216 | 1663,09 | 24199,75 | 24256,83 | 0,181 | 5147276,030 | 5291053,620 |
| Волканешти | 217 | 1823,91 | 24124,13 | 24192,98 | 0,178 | 5147115,210 | 5290978,000 |
| Волканешти | 218 | 1986,28 | 24022,54 | 24104,52 | 0,189 | 5146952,832 | 5290876,404 |
| Волканешти | 219 | 2132,3 | 23934,22 | 24029,02 | 0,140 | 5146806,816 | 5290788,093 |
| Волканешти | 220 | 2260,16 | 23858,98 | 23965,79 | 0,190 | 5146678,960 | 5290712,850 |
| Волканешти | 221 | 2297,07 | 23899,08 | 24009,22 | 0,165 | 5146642,050 | 5290752,950 |
| Волканешти | 222 | 2459,12 | 23998,13 | 24123,8 | 0,222 | 5146480,000 | 5290852,000 |
| Волканешти | 223 | 2549,12 | 24047,13 | 24181,86 | 0,148 | 5146390,000 | 5290901,000 |
| Волканешти | 224 | 2639,41 | 24118,09 | 24262,08 | 0,155 | 5146299,710 | 5290971,960 |
| Волканешти | 225 | 2640,85 | 24128,19 | 24272,28 | 0,169 | 5146298,270 | 5290982,060 |
| Волканешти | 226 | 2621,08 | 24169,85 | 24311,56 | 0,151 | 5146318,040 | 5291023,720 |
| Волканешти | 227 | 2589,16 | 24194,53 | 24332,67 | 0,132 | 5146349,960 | 5291048,400 |
| Волканешти | 228 | 2637,12 | 24320,13 | 24462,69 | 0,191 | 5146302,000 | 5291174,000 |
| Волканешти | 229 | 2734,66 | 24494,73 | 24646,91 | 0,187 | 5146204,460 | 5291348,600 |
| Волканешти | 230 | 2795,34 | 24603,36 | 24761,65 | 0,198 | 5146143,780 | 5291457,230 |
| Волканешти | 231 | 2829,31 | 24666,03 | 24827,77 | 0,195 | 5146109,810 | 5291519,900 |
| Волканешти | 232 | 2915,44 | 24748,75 | 24919,88 | 0,217 | 5146023,680 | 5291602,620 |
| Волканешти | 233 | 3060,52 | 24848,64 | 25036,41 | 0,152 | 5145878,600 | 5291702,510 |
| Волканешти | 234 | 3204,14 | 24928,74 | 25133,81 | 0,145 | 5145734,980 | 5291782,610 |
| Волканешти | 235 | 3305,17 | 24951,09 | 25169,05 | 0,152 | 5145633,950 | 5291804,960 |
| Волканешти | 236 | 3412,93 | 24954,16 | 25186,47 | 0,144 | 5145526,190 | 5291808,030 |
| Волканешти | 237 | 3458,79 | 24975,81 | 25214,17 | 0,220 | 5145480,330 | 5291829,680 |
| Волканешти | 238 | 3502,31 | 25029,14 | 25272,99 | 0,141 | 5145436,810 | 5291883,010 |
| Волканешти | 239 | 3511,03 | 25078,91 | 25323,49 | 0,166 | 5145428,090 | 5291932,780 |
| Волканешти | 240 | 3501,2 | 25159,59 | 25402,03 | 0,130 | 5145437,920 | 5292013,460 |
| Волканешти | 241 | 3535,75 | 25191,69 | 25438,61 | 0,155 | 5145403,370 | 5292045,560 |
| Волканешти | 242 | 3564,85 | 25230,53 | 25481,13 | 0,218 | 5145374,270 | 5292084,400 |
| Волканешти | 243 | 3570,77 | 25284,69 | 25535,58 | 0,176 | 5145368,350 | 5292138,560 |
| Волканешти | 244 | 3554,83 | 25320,78 | 25569,1 | 0,149 | 5145384,290 | 5292174,650 |
| Волканешти | 245 | 3512,51 | 25370,94 | 25612,93 | 0,180 | 5145426,610 | 5292224,810 |
| Волканешти | 246 | 3517,89 | 25413,99 | 25656,31 | 0,165 | 5145421,230 | 5292267,860 |
| Волканешти | 247 | 3606,44 | 25376,54 | 25631,53 | 0,141 | 5145332,680 | 5292230,410 |
| Волканешти | 248 | 3619,1 | 25381,9 | 25638,62 | 0,150 | 5145320,020 | 5292235,770 |
| Волканешти | 249 | 3639,1 | 25414,57 | 25673,79 | 0,209 | 5145300,020 | 5292268,440 |
| Волканешти | 250 | 3680,62 | 25426,26 | 25691,28 | 0,156 | 5145258,500 | 5292280,130 |
| Волканешти | 251 | 3749,84 | 25434,29 | 25709,23 | 0,161 | 5145189,280 | 5292288,160 |
| Волканешти | 252 | 3870,8 | 25478,16 | 25770,52 | 0,219 | 5145068,320 | 5292332,030 |
| Волканешти | 253 | 3878,14 | 25464,41 | 25758,03 | 0,165 | 5145060,980 | 5292318,280 |
| Волканешти | 254 | 3938 | 25481,25 | 25783,75 | 0,160 | 5145001,120 | 5292335,120 |
| Волканешти | 255 | 4058,67 | 25551,24 | 25871,58 | 0,169 | 5144880,450 | 5292405,110 |
| Волканешти | 256 | 4224,96 | 25632,2 | 25978,07 | 0,168 | 5144714,160 | 5292486,070 |
| Волканешти | 257 | 4280,47 | 25663,39 | 26017,92 | 0,151 | 5144658,650 | 5292517,260 |
| Волканешти | 258 | 4333,98 | 25706,1 | 26068,89 | 0,155 | 5144605,135 | 5292559,971 |
| Волканешти | 259 | 4525,5 | 25763,73 | 26158,17 | 0,192 | 5144413,617 | 5292617,599 |
| Волканешти | 260 | 4577,67 | 25778,98 | 26182,26 | 0,208 | 5144361,450 | 5292632,850 |
| Волканешти | 261 | 4636,64 | 25803,97 | 26217,23 | 0,225 | 5144302,480 | 5292657,840 |
| Волканешти | 262 | 4673,62 | 25842,94 | 26262,15 | 0,131 | 5144265,500 | 5292696,810 |
| Волканешти | 263 | 4717,59 | 25924,9 | 26350,64 | 0,136 | 5144221,530 | 5292778,770 |
| Волканешти | 264 | 4773,46 | 26116,94 | 26549,59 | 0,186 | 5144165,660 | 5292970,810 |
| Волканешти | 265 | 4815,12 | 26260,13 | 26697,94 | 0,201 | 5144124,000 | 5293114,000 |
| Волканешти | 266 | 4938,02 | 26155,66 | 26617,71 | 0,170 | 5144001,100 | 5293009,530 |
| Волканешти | 267 | 5073,84 | 26008,86 | 26499,14 | 0,133 | 5143865,274 | 5292862,724 |
| Волканешти | 268 | 5169,65 | 25905,31 | 26416,1 | 0,182 | 5143769,470 | 5292759,180 |
| Волканешти | 269 | 5083,13 | 25724,99 | 26222,38 | 0,183 | 5143855,985 | 5292578,860 |
| Волканешти | 270 | 4996,62 | 25544,67 | 26028,76 | 0,208 | 5143942,499 | 5292398,541 |
| Волканешти | 271 | 4910,1 | 25364,36 | 25835,24 | 0,152 | 5144029,013 | 5292218,223 |

| | | | | | | | |
|-------------|-----|---------|----------|----------|-------|-------------|-------------|
| Волжанецьки | 272 | 4823,59 | 25184,03 | 25641,81 | 0,219 | 5144115,530 | 5292037,900 |
| Волжанецьки | 273 | 4737,08 | 25003,71 | 25448,49 | 0,185 | 5144202,042 | 5291857,582 |
| Волжанецьки | 274 | 4650,56 | 24823,4 | 25255,27 | 0,145 | 5144288,554 | 5291677,263 |
| Волжанецьки | 275 | 4588,89 | 24694,84 | 25117,58 | 0,186 | 5144350,230 | 5291548,710 |
| Волжанецьки | 276 | 4771,13 | 24612,45 | 25070,63 | 0,208 | 5144167,990 | 5291466,320 |
| Волжанецьки | 277 | 4953,37 | 24530,06 | 25025,18 | 0,216 | 5143985,750 | 5291383,930 |
| Волжанецьки | 278 | 5135,62 | 24447,68 | 24981,27 | 0,147 | 5143803,501 | 5291301,547 |
| Волжанецьки | 279 | 5197,32 | 24419,78 | 24966,73 | 0,136 | 5143741,800 | 5291273,650 |

Таблиця 4. Дані щодо прив'язки поворотних точок меж земельної ділянки до геодезичного пункту ДГМ України

| Пункт ДГМ | Поворотні точки | dN (м) | dE (м) | Довжина лінії (м) | Обрах. точність (м) | X | Y |
|-------------|-----------------|----------|---------|-------------------|---------------------|-------------|-------------|
| Мордванівка | 1 | 27687,96 | 1261,38 | 27716,68 | 0,140 | 5143694,330 | 5288725,600 |
| Мордванівка | 2 | 21839,31 | 350,27 | 21842,12 | 0,217 | 5149542,980 | 5287113,950 |
| Мордванівка | 3 | 21242,19 | 389,38 | 21245,76 | 0,133 | 5150140,100 | 5287074,840 |
| Мордванівка | 4 | 17439,53 | 638,43 | 17451,21 | 0,157 | 5153942,760 | 5286825,790 |
| Мордванівка | 5 | 17500,77 | 378,41 | 17504,86 | 0,182 | 5153881,520 | 5287842,630 |
| Мордванівка | 6 | 17522,74 | 743,14 | 17538,49 | 0,188 | 5153859,550 | 5288207,360 |
| Мордванівка | 7 | 17587,55 | 1819,35 | 17681,4 | 0,204 | 5153794,740 | 5289283,570 |
| Мордванівка | 8 | 17611,6 | 2218,63 | 17750,8 | 0,203 | 5153770,690 | 5289682,850 |
| Мордванівка | 9 | 17618,29 | 2329,78 | 17771,66 | 0,122 | 5153764,000 | 5289794,000 |
| Мордванівка | 10 | 17618,29 | 2398,78 | 17780,84 | 0,145 | 5153764,000 | 5289863,000 |
| Мордванівка | 11 | 17686,29 | 2535,78 | 17867,15 | 0,187 | 5153696,000 | 5290000,000 |
| Мордванівка | 12 | 17685,4 | 2557,64 | 17869,38 | 0,147 | 5153696,890 | 5290021,860 |
| Мордванівка | 13 | 17703,94 | 2566,8 | 17889,05 | 0,208 | 5153678,350 | 5290031,020 |
| Мордванівка | 14 | 17732,49 | 2570,16 | 17917,78 | 0,161 | 5153649,800 | 5290034,380 |
| Мордванівка | 15 | 17732,67 | 2570,98 | 17918,08 | 0,217 | 5153649,620 | 5290035,200 |
| Мордванівка | 16 | 17726,38 | 2586,4 | 17914,07 | 0,191 | 5153655,910 | 5290050,620 |
| Мордванівка | 17 | 17721,21 | 2634,69 | 17915,99 | 0,194 | 5153661,080 | 5290098,910 |
| Мордванівка | 18 | 17736,42 | 2750,87 | 17948,48 | 0,142 | 5153645,870 | 5290215,090 |
| Мордванівка | 19 | 17759,19 | 2813,32 | 17980,65 | 0,136 | 5153623,100 | 5290277,540 |
| Мордванівка | 20 | 17816,14 | 2879,69 | 18047,37 | 0,188 | 5153566,150 | 5290343,910 |
| Мордванівка | 21 | 17839,74 | 2926,28 | 18078,15 | 0,149 | 5153542,550 | 5290390,500 |
| Мордванівка | 22 | 17847,11 | 2988,99 | 18095,67 | 0,206 | 5153535,180 | 5290453,210 |
| Мордванівка | 23 | 17856,7 | 3036,94 | 18113,11 | 0,212 | 5153525,590 | 5290501,160 |
| Мордванівка | 24 | 17848,13 | 3054,08 | 18107,54 | 0,125 | 5153534,160 | 5290518,300 |
| Мордванівка | 25 | 17817,96 | 3084,28 | 18082,93 | 0,200 | 5153564,330 | 5290548,500 |
| Мордванівка | 26 | 17796,19 | 3130,58 | 18069,45 | 0,147 | 5153586,100 | 5290594,800 |
| Мордванівка | 27 | 17795,28 | 3182,21 | 18077,57 | 0,133 | 5153587,010 | 5290646,430 |
| Мордванівка | 28 | 17815,09 | 3232,88 | 18106,05 | 0,160 | 5153567,200 | 5290697,100 |
| Мордванівка | 29 | 17798,49 | 3294,46 | 18100,82 | 0,176 | 5153583,800 | 5290758,680 |
| Мордванівка | 30 | 17857,25 | 3309,89 | 18161,41 | 0,137 | 5153525,040 | 5290774,110 |
| Мордванівка | 31 | 17861,46 | 3316,59 | 18166,77 | 0,144 | 5153520,830 | 5290780,810 |
| Мордванівка | 32 | 17856,26 | 3336 | 18165,21 | 0,157 | 5153526,030 | 5290800,220 |
| Мордванівка | 33 | 17830,08 | 3370,94 | 18145,94 | 0,207 | 5153552,210 | 5290835,160 |
| Мордванівка | 34 | 17748,95 | 3436,41 | 18078,55 | 0,186 | 5153633,340 | 5290900,630 |
| Мордванівка | 35 | 17759,16 | 3560,97 | 18112,66 | 0,205 | 5153623,130 | 5291025,190 |
| Мордванівка | 36 | 17807,31 | 3530,15 | 18153,85 | 0,172 | 5153574,980 | 5290994,370 |
| Мордванівка | 37 | 17885,94 | 3496,23 | 18224,45 | 0,213 | 5153496,350 | 5290960,450 |
| Мордванівка | 38 | 17934,17 | 3463,86 | 18265,62 | 0,162 | 5153448,125 | 5290928,082 |
| Мордванівка | 39 | 17942,79 | 3465,58 | 18274,41 | 0,206 | 5153439,500 | 5290929,800 |
| Мордванівка | 40 | 17960,99 | 3515,58 | 18301,82 | 0,181 | 5153421,300 | 5290979,800 |
| Мордванівка | 41 | 17954,29 | 3563,18 | 18304,45 | 0,182 | 5153428,000 | 5291027,400 |

| | | | | | | | |
|-------------|----|----------|---------|----------|-------|-------------|-------------|
| Мордониёнка | 42 | 17963,79 | 3616,48 | 18324,21 | 0,134 | 5153418,500 | 5291080,700 |
| Мордониёнка | 43 | 17956,79 | 3643,98 | 18322,8 | 0,168 | 5153425,500 | 5291108,200 |
| Мордониёнка | 44 | 17920,79 | 3699,18 | 18298,6 | 0,160 | 5153461,500 | 5291163,400 |
| Мордониёнка | 45 | 17887,89 | 3801,78 | 18287,43 | 0,119 | 5153494,400 | 5291266,000 |
| Мордониёнка | 46 | 17894,29 | 3829,07 | 18299,38 | 0,202 | 5153487,999 | 5291293,291 |
| Мордониёнка | 47 | 17917,79 | 3851,98 | 18327,16 | 0,204 | 5153464,500 | 5291316,200 |
| Мордониёнка | 48 | 17965,79 | 3862,48 | 18376,3 | 0,153 | 5153416,500 | 5291326,700 |
| Мордониёнка | 49 | 17968,59 | 3889,18 | 18384,67 | 0,121 | 5153413,700 | 5291353,400 |
| Мордониёнка | 50 | 17947,59 | 3930,08 | 18372,85 | 0,128 | 5153434,700 | 5291394,300 |
| Мордониёнка | 51 | 17948,29 | 3953,68 | 18378,59 | 0,127 | 5153434,000 | 5291417,900 |
| Мордониёнка | 52 | 17967,39 | 3971,88 | 18401,17 | 0,188 | 5153414,900 | 5291436,100 |
| Мордониёнка | 53 | 18026,29 | 3957,58 | 18455,61 | 0,206 | 5153356,000 | 5291421,800 |
| Мордониёнка | 54 | 18053,29 | 3963,98 | 18483,36 | 0,163 | 5153329,000 | 5291428,200 |
| Мордониёнка | 55 | 18061,79 | 3975,78 | 18494,19 | 0,127 | 5153320,500 | 5291440,000 |
| Мордониёнка | 56 | 18063,89 | 4015,38 | 18504,79 | 0,125 | 5153318,400 | 5291479,600 |
| Мордониёнка | 57 | 18074,99 | 4013,08 | 18515,13 | 0,203 | 5153307,300 | 5291477,300 |
| Мордониёнка | 58 | 18073,09 | 3963,18 | 18502,52 | 0,152 | 5153309,200 | 5291427,400 |
| Мордониёнка | 59 | 18057,99 | 3948,38 | 18484,61 | 0,158 | 5153324,300 | 5291412,600 |
| Мордониёнка | 60 | 18025,99 | 3941,98 | 18451,98 | 0,157 | 5153356,300 | 5291406,200 |
| Мордониёнка | 61 | 17978,69 | 3951,58 | 18407,83 | 0,181 | 5153403,600 | 5291415,800 |
| Мордониёнка | 62 | 17968,89 | 3933,18 | 18394,32 | 0,164 | 5153413,400 | 5291397,400 |
| Мордониёнка | 63 | 18001,39 | 3883,98 | 18415,63 | 0,195 | 5153380,900 | 5291348,200 |
| Мордониёнка | 64 | 17996,29 | 3840,78 | 18401,58 | 0,181 | 5153386,000 | 5291305,000 |
| Мордониёнка | 65 | 17946,69 | 3814,58 | 18347,61 | 0,173 | 5153435,600 | 5291278,800 |
| Мордониёнка | 66 | 17939,89 | 3790,38 | 18335,94 | 0,163 | 5153442,400 | 5291254,600 |
| Мордониёнка | 67 | 17962,09 | 3724,48 | 18344,17 | 0,172 | 5153420,200 | 5291188,700 |
| Мордониёнка | 68 | 18016,89 | 3663,38 | 18385,56 | 0,123 | 5153365,400 | 5291127,600 |
| Мордониёнка | 69 | 18027,99 | 3615,38 | 18386,94 | 0,124 | 5153354,300 | 5291079,600 |
| Мордониёнка | 70 | 18025,99 | 3576,08 | 18377,29 | 0,127 | 5153356,300 | 5291040,300 |
| Мордониёнка | 71 | 18038,69 | 3503,48 | 18375,76 | 0,188 | 5153343,600 | 5290967,700 |
| Мордониёнка | 72 | 17993,49 | 3403,88 | 18312,62 | 0,182 | 5153388,800 | 5290868,100 |
| Мордониёнка | 73 | 17946,29 | 3220,88 | 18233,03 | 0,166 | 5153436,000 | 5290685,100 |
| Мордониёнка | 74 | 18003,09 | 3105,88 | 18269,04 | 0,185 | 5153379,200 | 5290570,100 |
| Мордониёнка | 75 | 18013,59 | 3050,38 | 18270,04 | 0,159 | 5153368,700 | 5290514,600 |
| Мордониёнка | 76 | 18003,79 | 2961,78 | 18245,78 | 0,218 | 5153378,500 | 5290426,000 |
| Мордониёнка | 77 | 18067,69 | 2873,28 | 18294,73 | 0,201 | 5153314,600 | 5290337,500 |
| Мордониёнка | 78 | 18076,39 | 2838,38 | 18297,88 | 0,217 | 5153305,900 | 5290302,600 |
| Мордониёнка | 79 | 18056,59 | 2799,08 | 18272,25 | 0,153 | 5153325,700 | 5290263,300 |
| Мордониёнка | 80 | 17943,59 | 2757,38 | 18154,22 | 0,214 | 5153438,700 | 5290221,600 |
| Мордониёнка | 81 | 17964,75 | 2711,83 | 18168,28 | 0,151 | 5153417,540 | 5290176,050 |
| Мордониёнка | 82 | 17968,55 | 2702,97 | 18170,71 | 0,149 | 5153413,740 | 5290167,190 |
| Мордониёнка | 83 | 18009,89 | 2661,59 | 18205,5 | 0,214 | 5153372,400 | 5290125,810 |
| Мордониёнка | 84 | 18057,72 | 2603,94 | 18244,5 | 0,175 | 5153324,570 | 5290068,160 |
| Мордониёнка | 85 | 18078,07 | 2556,15 | 18257,89 | 0,195 | 5153304,220 | 5290020,370 |
| Мордониёнка | 86 | 18073,06 | 2512,53 | 18246,87 | 0,136 | 5153309,230 | 5289976,750 |
| Мордониёнка | 87 | 18075,02 | 2486,33 | 18245,22 | 0,198 | 5153307,270 | 5289950,550 |
| Мордониёнка | 88 | 18090,71 | 2460,97 | 18257,33 | 0,146 | 5153291,580 | 5289925,190 |
| Мордониёнка | 89 | 18138 | 2431,74 | 18300,28 | 0,212 | 5153244,290 | 5289895,960 |
| Мордониёнка | 90 | 18197,99 | 2418,87 | 18358,04 | 0,200 | 5153184,300 | 5289883,090 |
| Мордониёнка | 91 | 18251,14 | 2427,24 | 18411,83 | 0,143 | 5153131,150 | 5289891,460 |
| Мордониёнка | 92 | 18285,35 | 2410,76 | 18443,58 | 0,166 | 5153096,937 | 5289874,976 |
| Мордониёнка | 93 | 18330,34 | 2487,5 | 18498,35 | 0,187 | 5153051,946 | 5289951,723 |
| Мордониёнка | 94 | 18368,28 | 2492,8 | 18536,66 | 0,186 | 5153014,014 | 5289957,016 |
| Мордониёнка | 95 | 18414,15 | 2477,8 | 18580,11 | 0,164 | 5152968,141 | 5289942,019 |
| Мордониёнка | 96 | 18431,21 | 2459,73 | 18594,62 | 0,190 | 5152951,083 | 5289923,952 |
| Мордониёнка | 97 | 18452,38 | 2374,17 | 18604,49 | 0,163 | 5152929,912 | 5289838,384 |

| | | | | | | | |
|-------------|-----|----------|---------|----------|-------|-------------|-------------|
| Морданиówka | 98 | 18488,55 | 2376,81 | 18640,7 | 0,149 | 5152893,743 | 5289841,030 |
| Морданиówka | 99 | 18625,28 | 2246,26 | 18760,24 | 0,148 | 5152757,008 | 5289710,473 |
| Морданиówka | 100 | 18754,08 | 2135,99 | 18875,33 | 0,140 | 5152628,213 | 5289600,204 |
| Морданиówka | 101 | 18801,72 | 2083,06 | 18916,76 | 0,148 | 5152580,576 | 5289547,276 |
| Морданиówka | 102 | 18843,18 | 2011,6 | 18950,25 | 0,172 | 5152539,114 | 5289475,822 |
| Морданиówka | 103 | 18907,93 | 1846,97 | 18997,92 | 0,177 | 5152474,362 | 5289311,190 |
| Морданиówka | 104 | 19063,85 | 1947,61 | 19163,08 | 0,172 | 5152318,442 | 5289411,827 |
| Морданиówka | 105 | 19162,63 | 2012,45 | 19268,01 | 0,187 | 5152219,660 | 5289476,670 |
| Морданиówka | 106 | 19251,62 | 2069,82 | 19362,57 | 0,190 | 5152130,674 | 5289534,043 |
| Морданиówka | 107 | 19349,54 | 2131,58 | 19466,6 | 0,206 | 5152032,754 | 5289595,794 |
| Морданиówka | 108 | 19426,28 | 2180,98 | 19548,33 | 0,171 | 5151956,006 | 5289645,194 |
| Морданиówka | 109 | 19556,77 | 2263,7 | 19687,35 | 0,180 | 5151825,520 | 5289727,920 |
| Морданиówka | 110 | 19661,82 | 2322,12 | 19798,47 | 0,172 | 5151720,469 | 5289786,337 |
| Морданиówka | 111 | 19718,28 | 2351,23 | 19857,97 | 0,186 | 5151664,011 | 5289815,448 |
| Морданиówka | 112 | 19897,34 | 2440,33 | 20046,43 | 0,205 | 5151484,954 | 5289904,546 |
| Морданиówka | 113 | 20060,56 | 2513,54 | 20217,42 | 0,210 | 5151321,732 | 5289977,763 |
| Морданиówka | 114 | 20227,29 | 2583,24 | 20391,58 | 0,172 | 5151155,004 | 5290047,453 |
| Морданиówka | 115 | 20390,49 | 2648,51 | 20561,78 | 0,206 | 5150991,804 | 5290112,731 |
| Морданиówka | 116 | 20505,17 | 2690,86 | 20680,97 | 0,208 | 5150877,123 | 5290155,074 |
| Морданиówka | 117 | 20649,84 | 2737,61 | 20830,52 | 0,179 | 5150732,449 | 5290201,828 |
| Морданиówka | 118 | 20836,86 | 2776,42 | 21021,02 | 0,163 | 5150545,431 | 5290240,643 |
| Морданиówka | 119 | 20979,77 | 2799,36 | 21165,71 | 0,176 | 5150402,521 | 5290263,578 |
| Морданиówka | 120 | 21082,1 | 2810,83 | 21268,66 | 0,170 | 5150300,190 | 5290275,046 |
| Морданиówka | 121 | 21253,24 | 2827,59 | 21440,51 | 0,209 | 5150129,051 | 5290291,807 |
| Морданиówka | 122 | 21446,43 | 2834,65 | 21632,95 | 0,218 | 5149935,858 | 5290298,864 |
| Морданиówka | 123 | 21640,51 | 2824,94 | 21824,11 | 0,194 | 5149741,782 | 5290289,161 |
| Морданиówka | 124 | 21787,83 | 2810,83 | 21968,39 | 0,141 | 5149594,462 | 5290275,046 |
| Морданиówka | 125 | 21906,04 | 2794,07 | 22083,51 | 0,127 | 5149476,252 | 5290258,286 |
| Морданиówka | 126 | 22039,24 | 2771,13 | 22212,77 | 0,193 | 5149343,046 | 5290235,350 |
| Морданиówka | 127 | 22107,17 | 2760,55 | 22278,86 | 0,168 | 5149275,119 | 5290224,764 |
| Морданиówka | 128 | 22276,55 | 2720,85 | 22442,1 | 0,204 | 5149105,744 | 5290185,067 |
| Морданиówka | 129 | 22464,45 | 2681,15 | 22623,88 | 0,146 | 5148917,844 | 5290145,371 |
| Морданиówka | 130 | 22541,2 | 2664,39 | 22698,12 | 0,218 | 5148841,096 | 5290128,610 |
| Морданиówka | 131 | 22713,27 | 2620,85 | 22863,98 | 0,177 | 5148669,017 | 5290085,071 |
| Морданиówka | 132 | 22877,53 | 2578,52 | 23022,38 | 0,156 | 5148504,758 | 5290042,736 |
| Морданиówka | 133 | 23014,7 | 2544,65 | 23154,95 | 0,124 | 5148367,593 | 5290008,869 |
| Морданиówka | 134 | 23178,96 | 2498,93 | 23313,28 | 0,126 | 5148203,333 | 5289963,148 |
| Морданиówka | 135 | 23361,84 | 2441,36 | 23489,06 | 0,196 | 5148020,447 | 5289905,573 |
| Морданиówka | 136 | 23539,86 | 2381,97 | 23660,07 | 0,195 | 5147842,432 | 5289846,187 |
| Морданиówka | 137 | 23719,15 | 2319,43 | 23832,29 | 0,139 | 5147663,140 | 5289783,651 |
| Морданиówka | 138 | 23856,68 | 2310,91 | 23968,34 | 0,158 | 5147525,610 | 5289775,130 |
| Морданиówka | 139 | 23938,39 | 2329,35 | 24051,45 | 0,221 | 5147443,900 | 5289793,570 |
| Морданиówka | 140 | 24021,47 | 2373,75 | 24138,47 | 0,219 | 5147360,820 | 5289837,970 |
| Морданиówka | 141 | 24068,3 | 2416,02 | 24189,26 | 0,143 | 5147313,990 | 5289880,240 |
| Морданиówka | 142 | 24091,41 | 2460,04 | 24216,69 | 0,126 | 5147290,880 | 5289924,260 |
| Морданиówka | 143 | 24102,42 | 2537,17 | 24235,59 | 0,166 | 5147279,870 | 5290001,390 |
| Морданиówka | 144 | 24092,48 | 2603,74 | 24232,77 | 0,178 | 5147289,810 | 5290067,960 |
| Морданиówka | 145 | 24069,81 | 2636,43 | 24213,77 | 0,156 | 5147312,480 | 5290100,650 |
| Морданиówka | 146 | 24037,81 | 2648,19 | 24183,24 | 0,222 | 5147344,480 | 5290112,410 |
| Морданиówka | 147 | 23927,12 | 2665,68 | 24075,15 | 0,125 | 5147455,170 | 5290129,900 |
| Морданиówka | 148 | 23828,97 | 2737,02 | 23985,64 | 0,141 | 5147553,320 | 5290201,240 |
| Морданиówka | 149 | 23807 | 2786,79 | 23969,55 | 0,222 | 5147575,290 | 5290251,010 |
| Морданиówka | 150 | 23808,24 | 2832,78 | 23976,17 | 0,210 | 5147574,050 | 5290297,000 |
| Морданиówka | 151 | 23823,83 | 2854,37 | 23994,21 | 0,202 | 5147558,460 | 5290318,590 |
| Морданиówka | 152 | 23806,95 | 2858,9 | 23977,99 | 0,146 | 5147575,340 | 5290323,120 |
| Морданиówka | 153 | 23700,14 | 2862,62 | 23872,39 | 0,149 | 5147682,150 | 5290326,840 |

| | | | | | | | |
|------------|-----|----------|---------|----------|-------|-------------|-------------|
| Морданийка | 154 | 23523,9 | 2889,03 | 23700,64 | 0,139 | 5147858,390 | 5290353,250 |
| Морданийка | 155 | 23421,81 | 2899,73 | 23600,63 | 0,180 | 5147960,480 | 5290363,950 |
| Морданийка | 156 | 23321,28 | 2916,75 | 23502,97 | 0,174 | 5148061,010 | 5290380,970 |
| Морданийка | 157 | 23195,89 | 2940,9 | 23381,58 | 0,184 | 5148186,399 | 5290405,117 |
| Морданийка | 158 | 23074,04 | 2970,09 | 23264,41 | 0,153 | 5148308,250 | 5290434,310 |
| Морданийка | 159 | 22961,29 | 3025,17 | 23159,72 | 0,163 | 5148421,000 | 5290489,390 |
| Морданийка | 160 | 22902,53 | 3077,59 | 23108,38 | 0,157 | 5148479,760 | 5290541,810 |
| Морданийка | 161 | 22880,95 | 3135,56 | 23094,8 | 0,216 | 5148501,340 | 5290599,780 |
| Морданийка | 162 | 22878,69 | 3137,25 | 23092,79 | 0,197 | 5148503,600 | 5290601,470 |
| Морданийка | 163 | 22824,63 | 3128,06 | 23037,98 | 0,209 | 5148557,660 | 5290592,280 |
| Морданийка | 164 | 22760,86 | 3126,81 | 22974,63 | 0,195 | 5148621,430 | 5290591,030 |
| Морданийка | 165 | 22705,18 | 3145,78 | 22922,07 | 0,190 | 5148677,110 | 5290610,000 |
| Морданийка | 166 | 22649,43 | 3153,48 | 22867,91 | 0,146 | 5148732,860 | 5290617,700 |
| Морданийка | 167 | 22616,08 | 3175,08 | 22837,87 | 0,152 | 5148766,210 | 5290639,300 |
| Морданийка | 168 | 22600,64 | 3212,49 | 22827,81 | 0,159 | 5148781,650 | 5290676,710 |
| Морданийка | 169 | 22590,12 | 3230,05 | 22819,88 | 0,192 | 5148792,170 | 5290694,270 |
| Морданийка | 170 | 22524,27 | 3252,47 | 22757,88 | 0,198 | 5148858,020 | 5290716,690 |
| Морданийка | 171 | 22483,05 | 3284,76 | 22721,73 | 0,178 | 5148899,240 | 5290748,980 |
| Морданийка | 172 | 22459,48 | 3351,08 | 22708,1 | 0,204 | 5148922,810 | 5290815,300 |
| Морданийка | 173 | 22437,06 | 3378,77 | 22690,04 | 0,221 | 5148945,230 | 5290842,990 |
| Морданийка | 174 | 22417,06 | 3386,37 | 22671,39 | 0,212 | 5148965,230 | 5290850,590 |
| Морданийка | 175 | 22402,95 | 3381,07 | 22656,65 | 0,195 | 5148979,340 | 5290845,290 |
| Морданийка | 176 | 22388,92 | 3362,64 | 22640,03 | 0,208 | 5148993,370 | 5290826,860 |
| Морданийка | 177 | 22360,54 | 3322,87 | 22606,09 | 0,173 | 5149021,750 | 5290787,090 |
| Морданийка | 178 | 22290,19 | 3327,01 | 22537,12 | 0,184 | 5149092,100 | 5290791,230 |
| Морданийка | 179 | 22170,22 | 3363,57 | 22423,92 | 0,207 | 5149212,067 | 5290827,791 |
| Морданийка | 180 | 22109,75 | 3366,77 | 22364,62 | 0,124 | 5149272,540 | 5290830,990 |
| Морданийка | 181 | 22048,49 | 3365,34 | 22303,84 | 0,193 | 5149333,805 | 5290829,555 |
| Морданийка | 182 | 21958,5 | 3398,86 | 22219,99 | 0,184 | 5149423,786 | 5290863,077 |
| Морданийка | 183 | 21877,35 | 3372,39 | 22135,75 | 0,210 | 5149504,944 | 5290836,612 |
| Морданийка | 184 | 21767,96 | 3372,39 | 22027,64 | 0,202 | 5149614,332 | 5290836,612 |
| Морданийка | 185 | 21610,93 | 3315,94 | 21863,85 | 0,171 | 5149771,357 | 5290780,155 |
| Морданийка | 186 | 21550,53 | 3330,41 | 21806,35 | 0,212 | 5149831,759 | 5290794,629 |
| Морданийка | 187 | 21548,41 | 3387,22 | 21813,01 | 0,141 | 5149833,877 | 5290851,439 |
| Морданийка | 188 | 21669,8 | 3438,03 | 21940,84 | 0,217 | 5149712,491 | 5290902,251 |
| Морданийка | 189 | 21840,3 | 3508,24 | 22120,27 | 0,202 | 5149541,995 | 5290972,463 |
| Морданийка | 190 | 21976,15 | 3524,12 | 22256,92 | 0,130 | 5149406,142 | 5290988,342 |
| Морданийка | 191 | 22097,89 | 3499,42 | 22373,26 | 0,157 | 5149284,404 | 5290963,641 |
| Морданийка | 192 | 22164,93 | 3488,84 | 22437,83 | 0,221 | 5149217,360 | 5290953,056 |
| Морданийка | 193 | 22275,17 | 3470,47 | 22543,9 | 0,205 | 5149107,120 | 5290934,684 |
| Морданийка | 194 | 22322 | 3526,76 | 22598,89 | 0,187 | 5149060,295 | 5290990,978 |
| Морданийка | 195 | 22334,14 | 3575,25 | 22618,49 | 0,126 | 5149048,150 | 5291039,470 |
| Морданийка | 196 | 22368,31 | 3605,78 | 22657,07 | 0,194 | 5149013,980 | 5291070,000 |
| Морданийка | 197 | 22459,35 | 3625,59 | 22750,11 | 0,205 | 5148922,940 | 5291089,810 |
| Морданийка | 198 | 22529,66 | 3568,34 | 22810,49 | 0,142 | 5148852,630 | 5291032,560 |
| Морданийка | 199 | 22564,22 | 3472,36 | 22829,83 | 0,163 | 5148818,070 | 5290936,580 |
| Морданийка | 200 | 22589,81 | 3435,88 | 22849,61 | 0,166 | 5148792,480 | 5290900,100 |
| Морданийка | 201 | 22609,3 | 3421,76 | 22866,76 | 0,209 | 5148772,990 | 5290885,980 |
| Морданийка | 202 | 22706,55 | 3399,84 | 22959,67 | 0,149 | 5148675,740 | 5290864,060 |
| Морданийка | 203 | 22776,81 | 3353,76 | 23022,4 | 0,139 | 5148605,480 | 5290817,980 |
| Морданийка | 204 | 22830,8 | 3337,06 | 23073,39 | 0,136 | 5148551,490 | 5290801,280 |
| Морданийка | 205 | 22880,9 | 3339,89 | 23123,37 | 0,222 | 5148501,395 | 5290804,107 |
| Морданийка | 206 | 22961,29 | 3457,18 | 23220,1 | 0,173 | 5148421,000 | 5290921,400 |
| Морданийка | 207 | 23058,89 | 3536,58 | 23328,52 | 0,133 | 5148323,400 | 5291000,800 |
| Морданийка | 208 | 23214,49 | 3621,08 | 23495,21 | 0,209 | 5148167,800 | 5291085,300 |
| Морданийка | 209 | 23355,6 | 3666,66 | 23641,67 | 0,192 | 5148026,691 | 5291130,880 |

| | | | | | | | |
|------------|-----|----------|---------|----------|-------|-------------|-------------|
| Мордовияга | 210 | 23486,69 | 3707,98 | 23777,59 | 0,222 | 5147895,600 | 5291172,200 |
| Мордовияга | 211 | 23553,08 | 3708,23 | 23843,21 | 0,125 | 5147829,215 | 5291172,451 |
| Мордовияга | 212 | 23749,06 | 3709,49 | 24037,02 | 0,126 | 5147633,230 | 5291173,710 |
| Мордовияга | 213 | 23790,81 | 3691,24 | 24075,46 | 0,183 | 5147591,480 | 5291155,460 |
| Мордовияга | 214 | 23890,82 | 3658,73 | 24169,35 | 0,142 | 5147491,470 | 5291122,950 |
| Мордовияга | 215 | 24081,2 | 3597,46 | 24348,43 | 0,142 | 5147301,090 | 5291061,680 |
| Мордовияга | 216 | 24106,26 | 3589,4 | 24372,02 | 0,155 | 5147276,030 | 5291053,620 |
| Мордовияга | 217 | 24267,08 | 3513,78 | 24520,15 | 0,211 | 5147115,210 | 5290978,000 |
| Мордовияга | 218 | 24429,46 | 3412,19 | 24666,61 | 0,208 | 5146952,832 | 5290876,404 |
| Мордовияга | 219 | 24575,48 | 3323,88 | 24799,24 | 0,199 | 5146806,816 | 5290788,093 |
| Мордовияга | 220 | 24703,33 | 3248,63 | 24916,02 | 0,180 | 5146678,960 | 5290712,850 |
| Мордовияга | 221 | 24740,24 | 3288,73 | 24957,87 | 0,191 | 5146642,050 | 5290752,950 |
| Мордовияга | 222 | 24902,29 | 3387,78 | 25131,68 | 0,184 | 5146480,000 | 5290852,000 |
| Мордовияга | 223 | 24992,29 | 3436,78 | 25227,49 | 0,206 | 5146390,000 | 5290901,000 |
| Мордовияга | 224 | 25082,58 | 3507,74 | 25326,67 | 0,197 | 5146299,710 | 5290971,960 |
| Мордовияга | 225 | 25084,02 | 3517,84 | 25329,49 | 0,184 | 5146298,270 | 5290982,060 |
| Мордовияга | 226 | 25064,25 | 3559,5 | 25315,74 | 0,155 | 5146318,040 | 5291023,720 |
| Мордовияга | 227 | 25032,33 | 3584,18 | 25287,62 | 0,132 | 5146349,960 | 5291048,400 |
| Мордовияга | 228 | 25080,29 | 3709,78 | 25353,17 | 0,191 | 5146302,000 | 5291174,000 |
| Мордовияга | 229 | 25177,83 | 3884,38 | 25475,7 | 0,132 | 5146204,460 | 5291348,600 |
| Мордовияга | 230 | 25238,51 | 3993,01 | 25552,43 | 0,161 | 5146143,780 | 5291457,230 |
| Мордовияга | 231 | 25272,48 | 4055,68 | 25595,84 | 0,137 | 5146109,810 | 5291519,900 |
| Мордовияга | 232 | 25358,61 | 4138,4 | 25694,07 | 0,187 | 5146023,680 | 5291602,620 |
| Мордовияга | 233 | 25503,69 | 4238,29 | 25853,46 | 0,136 | 5145878,600 | 5291702,510 |
| Мордовияга | 234 | 25647,31 | 4318,39 | 26008,33 | 0,162 | 5145734,980 | 5291782,610 |
| Мордовияга | 235 | 25748,34 | 4340,74 | 26111,66 | 0,127 | 5145633,950 | 5291804,960 |
| Мордовияга | 236 | 25856,1 | 4343,81 | 26218,44 | 0,170 | 5145526,190 | 5291808,030 |
| Мордовияга | 237 | 25901,96 | 4365,46 | 26267,26 | 0,204 | 5145480,330 | 5291829,680 |
| Мордовияга | 238 | 25945,48 | 4418,79 | 26319,07 | 0,131 | 5145436,810 | 5291883,010 |
| Мордовияга | 239 | 25954,2 | 4468,56 | 26336,07 | 0,180 | 5145428,090 | 5291932,780 |
| Мордовияга | 240 | 25944,37 | 4549,24 | 26340,2 | 0,215 | 5145437,920 | 5292013,460 |
| Мордовияга | 241 | 25978,92 | 4581,34 | 26379,78 | 0,169 | 5145403,370 | 5292045,560 |
| Мордовияга | 242 | 26008,02 | 4620,18 | 26415,21 | 0,153 | 5145374,270 | 5292084,400 |
| Мордовияга | 243 | 26013,94 | 4674,34 | 26430,56 | 0,163 | 5145368,350 | 5292138,560 |
| Мордовияга | 244 | 25998 | 4710,43 | 26421,28 | 0,204 | 5145384,290 | 5292174,650 |
| Мордовияга | 245 | 25955,68 | 4760,59 | 26388,64 | 0,179 | 5145426,610 | 5292224,810 |
| Мордовияга | 246 | 25961,06 | 4803,64 | 26401,73 | 0,169 | 5145421,230 | 5292267,860 |
| Мордовияга | 247 | 26049,61 | 4766,19 | 26482,05 | 0,223 | 5145332,680 | 5292230,410 |
| Мордовияга | 248 | 26062,27 | 4771,55 | 26495,46 | 0,184 | 5145320,020 | 5292235,770 |
| Мордовияга | 249 | 26082,27 | 4804,22 | 26521,04 | 0,170 | 5145300,020 | 5292268,440 |
| Мордовияга | 250 | 26123,79 | 4815,91 | 26563,99 | 0,204 | 5145258,500 | 5292280,130 |
| Мордовияга | 251 | 26193,01 | 4823,94 | 26633,52 | 0,130 | 5145189,280 | 5292288,160 |
| Мордовияга | 252 | 26313,97 | 4867,81 | 26760,43 | 0,213 | 5145068,320 | 5292332,030 |
| Мордовияга | 253 | 26321,31 | 4854,06 | 26765,15 | 0,207 | 5145060,980 | 5292318,280 |
| Мордовияга | 254 | 26381,17 | 4870,9 | 26827,07 | 0,151 | 5145001,120 | 5292335,120 |
| Мордовияга | 255 | 26501,84 | 4940,89 | 26958,49 | 0,202 | 5144880,450 | 5292405,110 |
| Мордовияга | 256 | 26668,13 | 5021,85 | 27136,84 | 0,201 | 5144714,160 | 5292486,070 |
| Мордовияга | 257 | 26723,64 | 5053,04 | 27197,17 | 0,146 | 5144658,650 | 5292517,260 |
| Мордовияга | 258 | 26777,16 | 5095,75 | 27257,71 | 0,223 | 5144605,135 | 5292559,971 |
| Мордовияга | 259 | 26968,67 | 5153,38 | 27456,63 | 0,143 | 5144413,617 | 5292617,599 |
| Мордовияга | 260 | 27020,84 | 5168,63 | 27510,73 | 0,218 | 5144361,450 | 5292632,850 |
| Мордовияга | 261 | 27079,81 | 5193,62 | 27573,35 | 0,137 | 5144302,480 | 5292657,840 |
| Мордовияга | 262 | 27116,79 | 5232,59 | 27617,03 | 0,181 | 5144265,500 | 5292696,810 |
| Мордовияга | 263 | 27160,76 | 5314,55 | 27675,83 | 0,174 | 5144221,530 | 5292778,770 |
| Мордовияга | 264 | 27216,63 | 5506,59 | 27768,1 | 0,167 | 5144165,660 | 5292970,810 |
| Мордовияга | 265 | 27258,29 | 5649,78 | 27837,64 | 0,193 | 5144124,000 | 5293114,000 |

| | | | | | | | |
|-------------|-----|----------|---------|----------|-------|-------------|-------------|
| Мордванітка | 266 | 27381,19 | 5545,31 | 27937,07 | 0,192 | 5144001,100 | 5293009,530 |
| Мордванітка | 267 | 27517,02 | 5398,51 | 28041,58 | 0,132 | 5143865,274 | 5292862,724 |
| Мордванітка | 268 | 27612,82 | 5294,96 | 28115,91 | 0,207 | 5143769,470 | 5292759,180 |
| Мордванітка | 269 | 27526,31 | 5114,64 | 27997,45 | 0,176 | 5143855,985 | 5292578,860 |
| Мордванітка | 270 | 27439,79 | 4934,32 | 27879,91 | 0,193 | 5143942,499 | 5292398,541 |
| Мордванітка | 271 | 27353,28 | 4754 | 27763,33 | 0,177 | 5144029,013 | 5292218,223 |
| Мордванітка | 272 | 27266,76 | 4573,68 | 27647,69 | 0,183 | 5144115,530 | 5292037,900 |
| Мордванітка | 273 | 27180,25 | 4393,36 | 27533,03 | 0,190 | 5144202,042 | 5291857,582 |
| Мордванітка | 274 | 27093,74 | 4213,04 | 27419,34 | 0,158 | 5144288,554 | 5291677,263 |
| Мордванітка | 275 | 27032,06 | 4084,49 | 27338,9 | 0,221 | 5144350,230 | 5291548,710 |
| Мордванітка | 276 | 27214,3 | 4002,1 | 27507 | 0,218 | 5144167,990 | 5291466,320 |
| Мордванітка | 277 | 27396,54 | 3919,71 | 27675,52 | 0,177 | 5143985,750 | 5291383,930 |
| Мордванітка | 278 | 27578,79 | 3837,33 | 27844,47 | 0,192 | 5143803,501 | 5291301,547 |
| Мордванітка | 279 | 27640,49 | 3809,43 | 27901,76 | 0,179 | 5143741,800 | 5291273,650 |



Перевірів

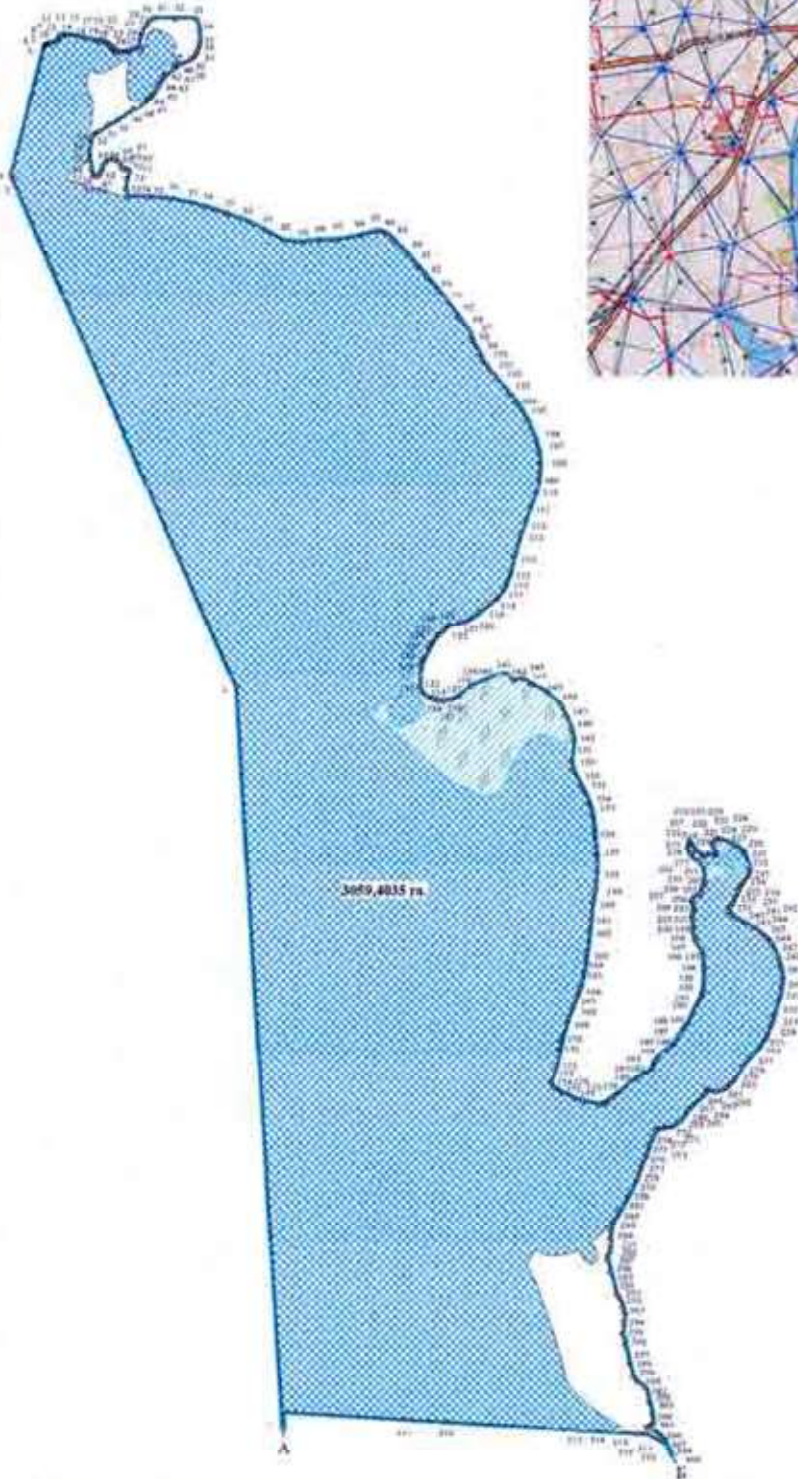
О.І. Македонська



Обчислив

Д.С. Румянцева

Схема розташування пунктів ДГМ



Таблиця 1. Дані щодо прив'язки поворотних точок меж земельної ділянки до геодезичного пункту ДГМ України

| Пункт ДГМ | Поворотні точки | dN (м) | dE (м) | Довжина лінії (м) | Обрах точність (м) | X | Y |
|---------------|-----------------|----------|----------|-------------------|--------------------|-------------|-------------|
| Олександрівка | 1 | 1628,75 | 14294,15 | 14386,64 | 0,178 | 5153942,760 | 5286825,790 |
| Олександрівка | 2 | 7513,01 | 14679,53 | 16490,42 | 0,127 | 5159827,020 | 5286440,410 |
| Олександрівка | 3 | 11602,16 | 16573,61 | 20231,03 | 0,139 | 5163916,170 | 5284546,330 |
| Олександрівка | 4 | 11635,09 | 16588,86 | 20262,42 | 0,197 | 5163949,100 | 5284531,080 |
| Олександрівка | 5 | 12680,96 | 16316,5 | 20664,82 | 0,133 | 5164994,970 | 5284803,440 |
| Олександрівка | 6 | 12687,25 | 16304,31 | 20659,06 | 0,177 | 5165001,260 | 5284815,630 |
| Олександрівка | 7 | 12688,05 | 16298,23 | 20654,76 | 0,164 | 5165002,060 | 5284821,710 |
| Олександрівка | 8 | 12689,56 | 16290,45 | 20649,54 | 0,160 | 5165003,570 | 5284829,490 |
| Олександрівка | 9 | 12691,72 | 16281,8 | 20644,05 | 0,188 | 5165005,730 | 5284838,140 |
| Олександрівка | 10 | 12696,26 | 16269,16 | 20636,87 | 0,164 | 5165010,270 | 5284850,780 |
| Олександрівка | 11 | 12711,89 | 16207,84 | 20598,21 | 0,132 | 5165025,900 | 5284912,100 |
| Олександрівка | 12 | 12742,48 | 16196,42 | 20608,13 | 0,169 | 5165056,488 | 5284923,520 |
| Олександрівка | 13 | 12760,59 | 16189,34 | 20613,77 | 0,194 | 5165074,600 | 5284930,600 |

| | | | | | | | |
|---------------|----|----------|----------|----------|-------|-------------|-------------|
| Олександрівка | 14 | 12763,09 | 16128,34 | 20567,45 | 0,128 | 5165077,100 | 5284991,600 |
| Олександрівка | 15 | 12733,49 | 15983,04 | 20435,25 | 0,214 | 5165047,500 | 5285136,900 |
| Олександрівка | 16 | 12714,69 | 15887,84 | 20349,12 | 0,161 | 5165028,700 | 5285232,100 |
| Олександрівка | 17 | 12710,19 | 15844,84 | 20312,75 | 0,178 | 5165024,200 | 5285275,100 |
| Олександрівка | 18 | 12709,19 | 15808,84 | 20284,06 | 0,128 | 5165023,200 | 5285311,100 |
| Олександрівка | 19 | 12685,59 | 15775,34 | 20243,16 | 0,134 | 5164999,600 | 5285344,600 |
| Олександрівка | 20 | 12666,39 | 15760,14 | 20219,28 | 0,138 | 5164980,400 | 5285359,800 |
| Олександрівка | 21 | 12660,89 | 15736,84 | 20197,68 | 0,192 | 5164974,900 | 5285383,100 |
| Олександрівка | 22 | 12635,09 | 15735,94 | 20180,82 | 0,201 | 5164949,100 | 5285384,000 |
| Олександрівка | 23 | 12624,99 | 15718,84 | 20161,16 | 0,187 | 5164939,000 | 5285401,100 |
| Олександрівка | 24 | 12632,39 | 15684,84 | 20139,3 | 0,141 | 5164946,400 | 5285435,100 |
| Олександрівка | 25 | 12630,79 | 15631,04 | 20096,42 | 0,190 | 5164944,800 | 5285488,900 |
| Олександрівка | 26 | 12640,79 | 15614,04 | 20089,5 | 0,180 | 5164954,800 | 5285505,900 |
| Олександрівка | 27 | 12664,23 | 15522,9 | 20033,55 | 0,122 | 5164978,238 | 5285597,045 |
| Олександрівка | 28 | 12745,85 | 15518,43 | 20081,79 | 0,169 | 5165059,858 | 5285601,515 |
| Олександрівка | 29 | 12786,32 | 15503,14 | 20095,7 | 0,169 | 5165100,330 | 5285616,805 |
| Олександрівка | 30 | 12842 | 15467,26 | 20103,56 | 0,180 | 5165156,013 | 5285652,679 |
| Олександрівка | 31 | 12901,11 | 15409,04 | 20096,7 | 0,124 | 5165215,118 | 5285710,901 |
| Олександрівка | 32 | 12900,14 | 15226,61 | 19956,53 | 0,166 | 5165214,148 | 5285893,329 |
| Олександрівка | 33 | 12899,35 | 15057,06 | 19826,96 | 0,185 | 5165213,354 | 5286062,877 |
| Олександрівка | 34 | 12798,29 | 15023,84 | 19736,06 | 0,163 | 5165112,300 | 5286096,100 |
| Олександрівка | 35 | 12689,99 | 15025,84 | 19667,53 | 0,200 | 5165004,000 | 5286094,100 |
| Олександрівка | 36 | 12643,79 | 15041,84 | 19650 | 0,178 | 5164957,800 | 5286078,100 |
| Олександрівка | 37 | 12619,79 | 15051,84 | 19642,22 | 0,187 | 5164933,800 | 5286068,100 |
| Олександрівка | 38 | 12589,69 | 15073,94 | 19639,86 | 0,218 | 5164903,700 | 5286046,000 |
| Олександрівка | 39 | 12573,59 | 15098,04 | 19648,05 | 0,174 | 5164887,600 | 5286021,900 |
| Олександрівка | 40 | 12537,66 | 15183,21 | 19690,68 | 0,163 | 5164851,668 | 5285936,730 |
| Олександрівка | 41 | 12515,61 | 15228,2 | 19711,38 | 0,156 | 5164829,614 | 5285891,741 |
| Олександрівка | 42 | 12498,69 | 15242,14 | 19711,42 | 0,136 | 5164812,700 | 5285877,800 |
| Олександрівка | 43 | 12454,59 | 15302,34 | 19730,14 | 0,217 | 5164768,600 | 5285817,600 |
| Олександрівка | 44 | 12429,19 | 15322,34 | 19729,64 | 0,206 | 5164743,200 | 5285797,600 |
| Олександрівка | 45 | 12370,02 | 15361,72 | 19723,08 | 0,138 | 5164684,030 | 5285758,220 |
| Олександрівка | 46 | 12288,89 | 15412,57 | 19712,03 | 0,169 | 5164602,899 | 5285707,372 |
| Олександрівка | 47 | 12250,08 | 15449,62 | 19716,88 | 0,191 | 5164564,083 | 5285670,322 |
| Олександрівка | 48 | 12211,26 | 15490,2 | 19724,63 | 0,172 | 5164525,268 | 5285629,744 |
| Олександрівка | 49 | 12166,27 | 15581,06 | 19768,35 | 0,190 | 5164480,278 | 5285538,882 |
| Олександрівка | 50 | 12083,35 | 15705,44 | 19815,86 | 0,173 | 5164397,355 | 5285414,500 |
| Олександрівка | 51 | 12042,77 | 15783,95 | 19853,5 | 0,181 | 5164356,776 | 5285335,989 |
| Олександрівка | 52 | 11990,72 | 15858,05 | 19881,02 | 0,203 | 5164304,728 | 5285261,888 |
| Олександрівка | 53 | 11969,55 | 15895,1 | 19897,85 | 0,207 | 5164283,556 | 5285224,838 |
| Олександрівка | 54 | 11954,89 | 15909,79 | 19900,77 | 0,212 | 5164268,900 | 5285210,150 |
| Олександрівка | 55 | 11927,02 | 15931,75 | 19901,62 | 0,124 | 5164241,030 | 5285188,190 |
| Олександрівка | 56 | 11836,23 | 15941,49 | 19855,16 | 0,127 | 5164150,240 | 5285178,450 |
| Олександрівка | 57 | 11768,24 | 15938,3 | 19812,14 | 0,179 | 5164082,250 | 5285181,640 |
| Олександрівка | 58 | 11693,57 | 15923,36 | 19755,83 | 0,148 | 5164007,580 | 5285196,580 |
| Олександрівка | 59 | 11639,34 | 15903,69 | 19707,91 | 0,186 | 5163953,350 | 5285216,250 |
| Олександрівка | 60 | 11625,98 | 15887,17 | 19686,69 | 0,156 | 5163939,990 | 5285232,770 |
| Олександрівка | 61 | 11633,84 | 15860,43 | 19669,76 | 0,194 | 5163947,850 | 5285259,510 |
| Олександрівка | 62 | 11653,49 | 15846,27 | 19669,98 | 0,149 | 5163967,500 | 5285273,670 |
| Олександрівка | 63 | 11688,07 | 15829,75 | 19677,19 | 0,125 | 5164002,080 | 5285290,190 |
| Олександрівка | 64 | 11737,58 | 15808,52 | 19689,59 | 0,173 | 5164051,590 | 5285311,420 |
| Олександрівка | 65 | 11761,59 | 15776,55 | 19678,28 | 0,200 | 5164075,600 | 5285343,390 |
| Олександрівка | 66 | 11767,05 | 15731,29 | 19645,28 | 0,202 | 5164081,060 | 5285388,650 |
| Олександрівка | 67 | 11747,56 | 15693,06 | 19602,99 | 0,146 | 5164061,570 | 5285426,880 |
| Олександрівка | 68 | 11707,8 | 15668,09 | 19559,18 | 0,145 | 5164021,810 | 5285451,850 |
| Олександрівка | 69 | 11690,65 | 15650,14 | 19534,54 | 0,187 | 5164004,660 | 5285469,800 |

| | | | | | | | |
|---------------|-----|----------|----------|----------|-------|-------------|-------------|
| Олександрівка | 70 | 11694,54 | 15618,15 | 19511,25 | 0,189 | 5164008,550 | 5285501,790 |
| Олександрівка | 71 | 11670,37 | 15604,88 | 19486,14 | 0,153 | 5163984,380 | 5285515,060 |
| Олександрівка | 72 | 11602,54 | 15626,73 | 19463,14 | 0,211 | 5163916,550 | 5285493,210 |
| Олександрівка | 73 | 11529,25 | 15632,19 | 19423,93 | 0,141 | 5163843,260 | 5285487,750 |
| Олександрівка | 74 | 11462,69 | 15620,34 | 19374,94 | 0,191 | 5163776,700 | 5285499,600 |
| Олександрівка | 75 | 11462,36 | 15436,67 | 19226,97 | 0,127 | 5163776,367 | 5285683,272 |
| Олександрівка | 76 | 11450,02 | 15263,9 | 19081,13 | 0,126 | 5163764,032 | 5285856,043 |
| Олександрівка | 77 | 11416,15 | 15074,77 | 18909,71 | 0,197 | 5163730,157 | 5286045,175 |
| Олександрівка | 78 | 11385,99 | 14957,94 | 18798,42 | 0,209 | 5163700,000 | 5286162,000 |
| Олександрівка | 79 | 11331,09 | 14775,41 | 18620,05 | 0,196 | 5163645,101 | 5286344,529 |
| Олександрівка | 80 | 11270,06 | 14599,11 | 18443,11 | 0,173 | 5163584,072 | 5286520,829 |
| Олександрівка | 81 | 11201,68 | 14459,6 | 18290,92 | 0,186 | 5163515,688 | 5286660,338 |
| Олександрівка | 82 | 11117,63 | 14303,42 | 18116 | 0,216 | 5163431,634 | 5286816,524 |
| Олександрівка | 83 | 11107,04 | 14139,69 | 17980,47 | 0,192 | 5163421,048 | 5286980,250 |
| Олександрівка | 84 | 11124,57 | 14009,53 | 17889,19 | 0,154 | 5163438,581 | 5287110,407 |
| Олександрівка | 85 | 11126,1 | 13847,52 | 17763,56 | 0,147 | 5163440,103 | 5287272,417 |
| Олександрівка | 86 | 11163,5 | 13652,75 | 17635,8 | 0,198 | 5163477,507 | 5287467,195 |
| Олександрівка | 87 | 11201,61 | 13517,25 | 17555,4 | 0,186 | 5163515,616 | 5287602,693 |
| Олександрівка | 88 | 11186,79 | 13453,73 | 17497,06 | 0,137 | 5163500,796 | 5287666,207 |
| Олександрівка | 89 | 11128,21 | 13383,87 | 17405,89 | 0,161 | 5163442,220 | 5287736,073 |
| Олександрівка | 90 | 11011,06 | 13266,72 | 17240,92 | 0,129 | 5163325,069 | 5287853,222 |
| Олександрівка | 91 | 10920,73 | 13185,56 | 17120,79 | 0,154 | 5163234,736 | 5287934,380 |
| Олександрівка | 92 | 10824,04 | 13098,76 | 16992,27 | 0,127 | 5163138,051 | 5288021,183 |
| Олександрівка | 93 | 10714,66 | 13004,19 | 16849,72 | 0,217 | 5163028,663 | 5288115,749 |
| Олександрівка | 94 | 10628,79 | 12934,04 | 16740,98 | 0,187 | 5162942,800 | 5288185,900 |
| Олександрівка | 95 | 10496,58 | 12834,82 | 16580,43 | 0,131 | 5162810,593 | 5288285,121 |
| Олександрівка | 96 | 10354,03 | 12729,67 | 16408,85 | 0,160 | 5162668,036 | 5288390,273 |
| Олександрівка | 97 | 10306,89 | 12721,44 | 16372,75 | 0,128 | 5162620,900 | 5288398,500 |
| Олександрівка | 98 | 10255,99 | 12688,44 | 16315,08 | 0,128 | 5162570,000 | 5288431,500 |
| Олександрівка | 99 | 10205,99 | 12660,14 | 16261,65 | 0,131 | 5162520,000 | 5288459,800 |
| Олександрівка | 100 | 10145,89 | 12633,84 | 16203,49 | 0,169 | 5162459,900 | 5288486,100 |
| Олександрівка | 101 | 10075,97 | 12578,64 | 16116,68 | 0,144 | 5162389,979 | 5288541,297 |
| Олександрівка | 102 | 10002,49 | 12516,24 | 16022,05 | 0,150 | 5162316,500 | 5288603,700 |
| Олександрівка | 103 | 9885,69 | 12408,64 | 15865,09 | 0,151 | 5162199,700 | 5288711,300 |
| Олександрівка | 104 | 9810,69 | 12345,24 | 15768,79 | 0,151 | 5162124,700 | 5288774,700 |
| Олександрівка | 105 | 9666,39 | 12253,54 | 15607,32 | 0,141 | 5161980,400 | 5288866,400 |
| Олександрівка | 106 | 9502,29 | 12183,84 | 15451,2 | 0,127 | 5161816,300 | 5288936,100 |
| Олександрівка | 107 | 9424,69 | 12161,34 | 15385,8 | 0,203 | 5161738,700 | 5288958,600 |
| Олександрівка | 108 | 9322,25 | 12148,16 | 15312,81 | 0,140 | 5161636,261 | 5288971,784 |
| Олександрівка | 109 | 9192,89 | 12156,34 | 15240,93 | 0,180 | 5161506,900 | 5288963,600 |
| Олександрівка | 110 | 9116,99 | 12171,38 | 15207,3 | 0,195 | 5161431,000 | 5288948,560 |
| Олександрівка | 111 | 8968,68 | 12230,73 | 15166,67 | 0,212 | 5161282,690 | 5288889,215 |
| Олександрівка | 112 | 8862,63 | 12265,62 | 15132,47 | 0,173 | 5161176,640 | 5288854,320 |
| Олександрівка | 113 | 8759,79 | 12308,36 | 15107,27 | 0,159 | 5161073,795 | 5288811,586 |
| Олександрівка | 114 | 8571,14 | 12362,36 | 15043,02 | 0,212 | 5160885,150 | 5288757,580 |
| Олександрівка | 115 | 8428,99 | 12394,44 | 14989 | 0,188 | 5160743,000 | 5288725,500 |
| Олександрівка | 116 | 8368,09 | 12417,04 | 14973,57 | 0,182 | 5160682,100 | 5288702,900 |
| Олександрівка | 117 | 8307,59 | 12446,64 | 14964,45 | 0,209 | 5160621,600 | 5288673,300 |
| Олександрівка | 118 | 8236,69 | 12499,94 | 14969,69 | 0,134 | 5160550,700 | 5288620,000 |
| Олександрівка | 119 | 8190,49 | 12560,94 | 14995,38 | 0,176 | 5160504,500 | 5288559,000 |
| Олександрівка | 120 | 8120,39 | 12653,44 | 15034,97 | 0,179 | 5160434,400 | 5288466,500 |
| Олександрівка | 121 | 8065,29 | 12731,84 | 15071,45 | 0,208 | 5160379,300 | 5288388,100 |
| Олександрівка | 122 | 8037,39 | 12803,14 | 15116,88 | 0,174 | 5160351,400 | 5288316,800 |
| Олександрівка | 123 | 8014,89 | 12907,84 | 15193,77 | 0,213 | 5160328,900 | 5288212,100 |
| Олександрівка | 124 | 7968,49 | 12957,61 | 15211,72 | 0,189 | 5160282,497 | 5288162,327 |
| Олександрівка | 125 | 7936,09 | 13000,34 | 15231,23 | 0,211 | 5160250,100 | 5288119,600 |

| | | | | | | | |
|---------------|-----|---------|----------|----------|-------|-------------|-------------|
| Олександрівка | 126 | 7868,49 | 13047,04 | 15236,09 | 0,133 | 5160182,500 | 5288072,900 |
| Олександрівка | 127 | 7827,99 | 13067,84 | 15233,05 | 0,159 | 5160142,000 | 5288052,100 |
| Олександрівка | 128 | 7740,09 | 13118,94 | 15232,06 | 0,171 | 5160054,100 | 5288001,000 |
| Олександрівка | 129 | 7685,84 | 13136,51 | 15219,73 | 0,210 | 5159999,852 | 5287983,427 |
| Олександрівка | 130 | 7608,21 | 13149,57 | 15191,97 | 0,125 | 5159922,222 | 5287970,372 |
| Олександрівка | 131 | 7513,29 | 13155,92 | 15150,17 | 0,193 | 5159827,302 | 5287964,020 |
| Олександрівка | 132 | 7466,72 | 13135,81 | 15109,65 | 0,213 | 5159780,723 | 5287984,133 |
| Олександрівка | 133 | 7430,72 | 13088,17 | 15050,44 | 0,193 | 5159744,731 | 5288031,769 |
| Олександрівка | 134 | 7408,79 | 13042,54 | 14999,93 | 0,140 | 5159722,800 | 5288077,400 |
| Олександрівка | 135 | 7394,02 | 12996,78 | 14952,85 | 0,178 | 5159708,033 | 5288123,159 |
| Олександрівка | 136 | 7389,79 | 12948,09 | 14908,46 | 0,201 | 5159703,799 | 5288171,854 |
| Олександрівка | 137 | 7402,85 | 12879,28 | 14855,24 | 0,155 | 5159716,855 | 5288240,661 |
| Олександрівка | 138 | 7434,25 | 12814,71 | 14815,02 | 0,197 | 5159748,260 | 5288305,234 |
| Олександрівка | 139 | 7514,2 | 12719,89 | 14773,58 | 0,124 | 5159828,211 | 5288400,047 |
| Олександрівка | 140 | 7560,58 | 12614,28 | 14706,54 | 0,202 | 5159874,585 | 5288505,658 |
| Олександрівка | 141 | 7618,98 | 12430,3 | 14579,48 | 0,170 | 5159932,984 | 5288689,638 |
| Олександрівка | 142 | 7555,46 | 12363,86 | 14489,65 | 0,204 | 5159869,472 | 5288756,085 |
| Олександрівка | 143 | 7576,64 | 12287,64 | 14435,77 | 0,130 | 5159890,644 | 5288832,302 |
| Олександрівка | 144 | 7531,82 | 12218,02 | 14352,99 | 0,196 | 5159845,827 | 5288901,918 |
| Олександрівка | 145 | 7464,3 | 12084,69 | 14204,07 | 0,146 | 5159778,307 | 5289035,255 |
| Олександрівка | 146 | 7347,62 | 11966,08 | 14041,89 | 0,118 | 5159661,632 | 5289153,859 |
| Олександрівка | 147 | 7271,65 | 11926,86 | 13968,78 | 0,171 | 5159585,660 | 5289193,080 |
| Олександрівка | 148 | 7157,67 | 11877,53 | 13867,51 | 0,167 | 5159471,679 | 5289242,414 |
| Олександрівка | 149 | 7071,92 | 11858,32 | 13806,95 | 0,207 | 5159385,933 | 5289261,621 |
| Олександрівка | 150 | 6906,59 | 11879,84 | 13741,6 | 0,167 | 5159220,600 | 5289240,100 |
| Олександрівка | 151 | 6840,8 | 11862,79 | 13693,88 | 0,154 | 5159154,810 | 5289257,150 |
| Олександрівка | 152 | 6709,88 | 11800,25 | 13574,55 | 0,118 | 5159023,890 | 5289319,690 |
| Олександрівка | 153 | 6645,91 | 11764,51 | 13511,91 | 0,184 | 5158959,917 | 5289355,430 |
| Олександрівка | 154 | 6564,76 | 11728,53 | 13440,78 | 0,179 | 5158878,770 | 5289391,410 |
| Олександрівка | 155 | 6484,24 | 11701,52 | 13378 | 0,172 | 5158798,250 | 5289418,420 |
| Олександрівка | 156 | 6331,24 | 11683,49 | 13288,66 | 0,183 | 5158645,250 | 5289436,450 |
| Олександрівка | 157 | 6157,54 | 11668,53 | 13193,55 | 0,208 | 5158471,553 | 5289451,408 |
| Олександрівка | 158 | 6021,83 | 11665,98 | 13128,5 | 0,140 | 5158335,840 | 5289453,960 |
| Олександрівка | 159 | 5868,49 | 11682,37 | 13073,52 | 0,116 | 5158182,500 | 5289437,570 |
| Олександрівка | 160 | 5771,63 | 11701,01 | 13047,04 | 0,151 | 5158085,640 | 5289418,930 |
| Олександрівка | 161 | 5634,27 | 11715,07 | 12999,53 | 0,121 | 5157948,280 | 5289404,870 |
| Олександрівка | 162 | 5532,32 | 11725,51 | 12965,11 | 0,166 | 5157846,330 | 5289394,430 |
| Олександрівка | 163 | 5354,77 | 11746,6 | 12909,54 | 0,141 | 5157668,780 | 5289373,340 |
| Олександрівка | 164 | 5301,33 | 11752,95 | 12893,25 | 0,116 | 5157615,340 | 5289366,990 |
| Олександрівка | 165 | 5182,69 | 11774,2 | 12864,37 | 0,173 | 5157496,700 | 5289345,740 |
| Олександрівка | 166 | 5072,14 | 11804,61 | 12848,17 | 0,158 | 5157386,150 | 5289315,330 |
| Олександрівка | 167 | 5016,24 | 11824,02 | 12844,07 | 0,186 | 5157330,250 | 5289295,920 |
| Олександрівка | 168 | 4926,17 | 11862,38 | 12844,58 | 0,125 | 5157240,180 | 5289257,560 |
| Олександрівка | 169 | 4826,09 | 11901,58 | 12842,85 | 0,159 | 5157140,100 | 5289218,360 |
| Олександрівка | 170 | 4647,29 | 11960,7 | 12831,82 | 0,188 | 5156961,294 | 5289159,241 |
| Олександрівка | 171 | 4568,95 | 11973,4 | 12815,52 | 0,184 | 5156882,958 | 5289146,538 |
| Олександрівка | 172 | 4440,51 | 12005,87 | 12800,74 | 0,187 | 5156754,515 | 5289114,075 |
| Олександрівка | 173 | 4305,71 | 12053,15 | 12799,12 | 0,203 | 5156619,721 | 5289066,792 |
| Олександрівка | 174 | 4264,81 | 12020,84 | 12754,97 | 0,120 | 5156578,820 | 5289099,100 |
| Олександрівка | 175 | 4223,95 | 11953,29 | 12677,65 | 0,134 | 5156537,960 | 5289166,650 |
| Олександрівка | 176 | 4179,75 | 11856,55 | 12571,72 | 0,165 | 5156493,760 | 5289263,390 |
| Олександрівка | 177 | 4154,73 | 11783,15 | 12494,17 | 0,115 | 5156468,740 | 5289336,790 |
| Олександрівка | 178 | 4128,87 | 11639,71 | 12350,32 | 0,179 | 5156442,880 | 5289480,230 |
| Олександрівка | 179 | 4134,92 | 11610,1 | 12324,45 | 0,211 | 5156448,930 | 5289509,840 |
| Олександрівка | 180 | 4145,76 | 11585,08 | 12304,53 | 0,162 | 5156459,770 | 5289534,860 |
| Олександрівка | 181 | 4195,22 | 11523,99 | 12263,86 | 0,164 | 5156509,230 | 5289595,950 |

| | | | | | | | |
|---------------|-----|---------|----------|----------|-------|-------------|-------------|
| Олександрівка | 182 | 4244,59 | 11451,22 | 12212,57 | 0,207 | 5156558,600 | 5289668,720 |
| Олександрівка | 183 | 4338,18 | 11339,67 | 12141,17 | 0,124 | 5156652,185 | 5289780,272 |
| Олександрівка | 184 | 4419,34 | 11199,23 | 12039,66 | 0,176 | 5156733,343 | 5289920,710 |
| Олександрівка | 185 | 4481,65 | 11181,01 | 12045,75 | 0,138 | 5156795,660 | 5289938,930 |
| Олександрівка | 186 | 4514,18 | 11155,99 | 12034,7 | 0,183 | 5156828,190 | 5289963,950 |
| Олександрівка | 187 | 4623,29 | 11017,16 | 11947,91 | 0,168 | 5156937,299 | 5290102,785 |
| Олександрівка | 188 | 4747,28 | 10930,81 | 11917,18 | 0,180 | 5157061,290 | 5290189,130 |
| Олександрівка | 189 | 4785,64 | 10897,04 | 11901,59 | 0,206 | 5157099,650 | 5290222,900 |
| Олександрівка | 190 | 4940,87 | 10818,85 | 11893,68 | 0,184 | 5157254,877 | 5290301,091 |
| Олександрівка | 191 | 5007,48 | 10785,7 | 11891,43 | 0,119 | 5157321,490 | 5290334,240 |
| Олександрівка | 192 | 5042,49 | 10774,39 | 11895,97 | 0,158 | 5157356,502 | 5290345,551 |
| Олександрівка | 193 | 5140,59 | 10762,39 | 11927,06 | 0,180 | 5157454,598 | 5290357,549 |
| Олександрівка | 194 | 5233,04 | 10763,8 | 11968,46 | 0,122 | 5157547,049 | 5290356,137 |
| Олександрівка | 195 | 5333,96 | 10768,04 | 12016,73 | 0,165 | 5157647,968 | 5290351,903 |
| Олександрівка | 196 | 5372,77 | 10787,36 | 12051,3 | 0,205 | 5157686,780 | 5290332,580 |
| Олександрівка | 197 | 5460,28 | 10839,32 | 12136,95 | 0,145 | 5157774,293 | 5290280,625 |
| Олександрівка | 198 | 5501,92 | 10856,25 | 12170,84 | 0,182 | 5157815,931 | 5290263,688 |
| Олександрівка | 199 | 5534,49 | 10859,14 | 12188,17 | 0,186 | 5157848,500 | 5290260,800 |
| Олександрівка | 200 | 5571,79 | 10854,84 | 12201,33 | 0,153 | 5157885,798 | 5290265,100 |
| Олександрівка | 201 | 5634,23 | 10868,26 | 12241,88 | 0,126 | 5157948,240 | 5290251,680 |
| Олександрівка | 202 | 5667,59 | 10864,51 | 12253,94 | 0,142 | 5157981,600 | 5290255,430 |
| Олександрівка | 203 | 5702,62 | 10852 | 12259,11 | 0,211 | 5158016,630 | 5290267,940 |
| Олександрівка | 204 | 5721,8 | 10854,08 | 12269,88 | 0,113 | 5158035,810 | 5290265,860 |
| Олександрівка | 205 | 5749,32 | 10868,26 | 12295,27 | 0,186 | 5158063,330 | 5290251,680 |
| Олександрівка | 206 | 5779,9 | 10874,6 | 12315,2 | 0,158 | 5158093,910 | 5290245,340 |
| Олександрівка | 207 | 5789,77 | 10868,26 | 12314,24 | 0,118 | 5158103,780 | 5290251,680 |
| Олександрівка | 208 | 5821,62 | 10808,97 | 12277,01 | 0,118 | 5158135,626 | 5290310,971 |
| Олександрівка | 209 | 5841,38 | 10789,92 | 12269,64 | 0,181 | 5158155,387 | 5290330,026 |
| Олександрівка | 210 | 5885,26 | 10784,03 | 12285,42 | 0,138 | 5158199,270 | 5290335,910 |
| Олександрівка | 211 | 5905,7 | 10758,2 | 12272,58 | 0,162 | 5158219,713 | 5290361,738 |
| Олександрівка | 212 | 5921,61 | 10755,65 | 12278,01 | 0,211 | 5158235,615 | 5290364,292 |
| Олександрівка | 213 | 6052,85 | 10769,69 | 12354,08 | 0,121 | 5158366,862 | 5290350,252 |
| Олександрівка | 214 | 6089,69 | 10811,54 | 12408,61 | 0,142 | 5158403,700 | 5290308,400 |
| Олександрівка | 215 | 6148,37 | 10875,31 | 12492,99 | 0,148 | 5158462,379 | 5290244,634 |
| Олександрівка | 216 | 6198,48 | 10903,54 | 12542,26 | 0,136 | 5158512,485 | 5290216,405 |
| Олександрівка | 217 | 6260,15 | 10890,59 | 12561,63 | 0,212 | 5158574,157 | 5290229,353 |
| Олександрівка | 218 | 6179,99 | 10838,79 | 12476,84 | 0,173 | 5158493,995 | 5290281,149 |
| Олександрівка | 219 | 6137,23 | 10777,13 | 12402,1 | 0,167 | 5158451,242 | 5290342,812 |
| Олександрівка | 220 | 6148,33 | 10756,99 | 12390,11 | 0,187 | 5158462,342 | 5290362,954 |
| Олександрівка | 221 | 6147,69 | 10675,41 | 12319,03 | 0,169 | 5158461,700 | 5290444,530 |
| Олександрівка | 222 | 6151,4 | 10662,25 | 12309,48 | 0,163 | 5158465,410 | 5290457,690 |
| Олександрівка | 223 | 6156,56 | 10661,84 | 12311,7 | 0,183 | 5158470,570 | 5290458,100 |
| Олександрівка | 224 | 6229,74 | 10694,07 | 12376,3 | 0,157 | 5158543,750 | 5290425,870 |
| Олександрівка | 225 | 6271,46 | 10673,19 | 12379,35 | 0,143 | 5158585,470 | 5290446,750 |
| Олександрівка | 226 | 6271,46 | 10627,1 | 12339,63 | 0,159 | 5158585,470 | 5290492,840 |
| Олександрівка | 227 | 6227,41 | 10509,75 | 12216,2 | 0,127 | 5158541,420 | 5290610,195 |
| Олександрівка | 228 | 6176,6 | 10435,64 | 12126,54 | 0,185 | 5158490,608 | 5290684,296 |
| Олександрівка | 229 | 6039,44 | 10389,13 | 12017,02 | 0,179 | 5158353,450 | 5290730,810 |
| Олександрівка | 230 | 6004,94 | 10388,72 | 11999,37 | 0,155 | 5158318,950 | 5290731,220 |
| Олександрівка | 231 | 5981,17 | 10396,22 | 11993,99 | 0,137 | 5158295,180 | 5290723,720 |
| Олександрівка | 232 | 5924,05 | 10444,59 | 12007,66 | 0,168 | 5158238,060 | 5290675,350 |
| Олександрівка | 233 | 5894,44 | 10463,77 | 12009,78 | 0,114 | 5158208,450 | 5290656,170 |
| Олександрівка | 234 | 5870,67 | 10475,45 | 12008,32 | 0,139 | 5158184,680 | 5290644,490 |
| Олександрівка | 235 | 5848,97 | 10484,45 | 12005,59 | 0,156 | 5158162,980 | 5290635,490 |
| Олександрівка | 236 | 5806,8 | 10513,27 | 12010,32 | 0,124 | 5158120,806 | 5290606,667 |
| Олександрівка | 237 | 5753,87 | 10529,51 | 11999,07 | 0,187 | 5158067,876 | 5290590,435 |

| | | | | | | | |
|---------------|-----|---------|----------|----------|-------|-------------|-------------|
| Олександрівка | 238 | 5728,46 | 10556,32 | 12010,46 | 0,145 | 5158042,470 | 5290563,618 |
| Олександрівка | 239 | 5693,18 | 10568,32 | 12004,24 | 0,169 | 5158007,184 | 5290551,621 |
| Олександрівка | 240 | 5664,95 | 10541,5 | 11967,24 | 0,195 | 5157978,954 | 5290578,438 |
| Олександрівка | 241 | 5632,56 | 10499,22 | 11914,67 | 0,191 | 5157946,570 | 5290620,720 |
| Олександрівка | 242 | 5595,87 | 10427,91 | 11834,49 | 0,132 | 5157909,880 | 5290692,030 |
| Олександрівка | 243 | 5555 | 10353,27 | 11749,39 | 0,148 | 5157869,010 | 5290766,670 |
| Олександрівка | 244 | 5510,19 | 10295,5 | 11677,31 | 0,135 | 5157824,200 | 5290824,440 |
| Олександрівка | 245 | 5472,85 | 10247,35 | 11617,24 | 0,130 | 5157786,860 | 5290872,590 |
| Олександрівка | 246 | 5430,74 | 10208,99 | 11563,58 | 0,122 | 5157744,750 | 5290910,950 |
| Олександрівка | 247 | 5387,79 | 10181,47 | 11519,14 | 0,131 | 5157701,800 | 5290938,470 |
| Олександрівка | 248 | 5286,04 | 10140,6 | 11435,65 | 0,132 | 5157600,050 | 5290979,340 |
| Олександрівка | 249 | 5246,42 | 10126,42 | 11404,79 | 0,130 | 5157560,430 | 5290993,520 |
| Олександрівка | 250 | 5173,03 | 10111,83 | 11358,23 | 0,175 | 5157487,040 | 5291008,110 |
| Олександрівка | 251 | 5092,14 | 10118,5 | 11327,57 | 0,155 | 5157406,150 | 5291001,440 |
| Олександрівка | 252 | 4994,97 | 10138,93 | 11302,55 | 0,137 | 5157308,980 | 5290981,010 |
| Олександрівка | 253 | 4834,85 | 10185,64 | 11274,89 | 0,119 | 5157148,860 | 5290934,300 |
| Олександрівка | 254 | 4773,97 | 10204,4 | 11265,9 | 0,188 | 5157087,980 | 5290915,540 |
| Олександрівка | 255 | 4687,78 | 10246,16 | 11267,61 | 0,122 | 5157001,785 | 5290873,781 |
| Олександрівка | 256 | 4604,85 | 10299,97 | 11282,47 | 0,116 | 5156918,862 | 5290819,970 |
| Олександрівка | 257 | 4500,76 | 10398,77 | 11330,99 | 0,201 | 5156814,767 | 5290721,169 |
| Олександрівка | 258 | 4438,12 | 10454,35 | 11357,39 | 0,135 | 5156752,133 | 5290665,594 |
| Олександрівка | 259 | 4344,18 | 10510,45 | 11372,84 | 0,167 | 5156658,183 | 5290609,490 |
| Олександрівка | 260 | 4292,75 | 10551,34 | 11391,16 | 0,145 | 5156606,760 | 5290568,600 |
| Олександрівка | 261 | 4265,65 | 10583,87 | 11411,14 | 0,159 | 5156579,660 | 5290536,070 |
| Олександрівка | 262 | 4245,18 | 10622,43 | 11439,3 | 0,191 | 5156559,190 | 5290497,510 |
| Олександрівка | 263 | 4231,49 | 10669,74 | 11478,19 | 0,147 | 5156545,500 | 5290450,200 |
| Олександрівка | 264 | 4245,59 | 10744,44 | 11552,84 | 0,112 | 5156559,600 | 5290375,500 |
| Олександрівка | 265 | 4240,59 | 10749,04 | 11555,28 | 0,171 | 5156554,600 | 5290370,900 |
| Олександрівка | 266 | 4226,89 | 10750,64 | 11551,75 | 0,208 | 5156540,900 | 5290369,300 |
| Олександрівка | 267 | 4209,49 | 10762,44 | 11556,38 | 0,196 | 5156523,494 | 5290357,504 |
| Олександрівка | 268 | 4120,29 | 10866,64 | 11621,56 | 0,199 | 5156434,300 | 5290253,300 |
| Олександрівка | 269 | 4086,09 | 10901,24 | 11641,87 | 0,137 | 5156400,100 | 5290218,700 |
| Олександрівка | 270 | 3990,69 | 10971,74 | 11674,96 | 0,134 | 5156304,700 | 5290148,200 |
| Олександрівка | 271 | 3956,99 | 11031,64 | 11719,85 | 0,180 | 5156271,000 | 5290088,300 |
| Олександрівка | 272 | 3945,37 | 11091,09 | 11771,93 | 0,146 | 5156259,380 | 5290028,854 |
| Олександрівка | 273 | 3936,44 | 11153,69 | 11827,95 | 0,136 | 5156250,448 | 5289966,254 |
| Олександрівка | 274 | 3918,09 | 11168,93 | 11836,23 | 0,196 | 5156232,099 | 5289951,011 |
| Олександрівка | 275 | 3868,04 | 11197 | 11846,29 | 0,174 | 5156182,043 | 5289922,940 |
| Олександрівка | 276 | 3804,09 | 11225 | 11852,08 | 0,140 | 5156118,100 | 5289894,940 |
| Олександрівка | 277 | 3717,09 | 11251,04 | 11849,16 | 0,160 | 5156031,100 | 5289868,900 |
| Олександрівка | 278 | 3639,09 | 11291,54 | 11863,47 | 0,176 | 5155953,100 | 5289828,400 |
| Олександрівка | 279 | 3524,35 | 11330,69 | 11866,15 | 0,138 | 5155838,357 | 5289789,252 |
| Олександрівка | 280 | 3391,27 | 11399,06 | 11892,82 | 0,164 | 5155705,277 | 5289720,883 |
| Олександрівка | 281 | 3267,96 | 11471,7 | 11928,1 | 0,113 | 5155581,966 | 5289648,240 |
| Олександрівка | 282 | 3176,9 | 11535,86 | 11965,31 | 0,170 | 5155490,908 | 5289584,083 |
| Олександрівка | 283 | 3114,8 | 11548,21 | 11960,9 | 0,152 | 5155428,804 | 5289571,733 |
| Олександрівка | 284 | 3044,99 | 11555,18 | 11949,65 | 0,205 | 5155358,998 | 5289564,763 |
| Олександрівка | 285 | 2998,07 | 11551,64 | 11934,35 | 0,148 | 5155312,080 | 5289568,300 |
| Олександрівка | 286 | 2962,36 | 11555,62 | 11929,29 | 0,200 | 5155276,367 | 5289564,323 |
| Олександрівка | 287 | 2899,9 | 11573,97 | 11931,73 | 0,158 | 5155213,910 | 5289545,974 |
| Олександрівка | 288 | 2868,5 | 11576,44 | 11926,54 | 0,116 | 5155182,505 | 5289543,504 |
| Олександрівка | 289 | 2772,52 | 11552,8 | 11880,83 | 0,191 | 5155086,526 | 5289567,145 |
| Олександрівка | 290 | 2595,73 | 11503,4 | 11792,63 | 0,208 | 5154909,741 | 5289616,546 |
| Олександрівка | 291 | 2549,16 | 11473,05 | 11752,83 | 0,203 | 5154863,163 | 5289646,891 |
| Олександрівка | 292 | 2486,7 | 11453,29 | 11720,13 | 0,158 | 5154800,706 | 5289666,652 |
| Олександрівка | 293 | 2434,12 | 11433,88 | 11690,1 | 0,186 | 5154748,129 | 5289686,059 |

| | | | | | | | |
|---------------|-----|---------|----------|----------|-------|-------------|-------------|
| Олександрівка | 294 | 2351,2 | 11440,94 | 11680,04 | 0,176 | 5154665,206 | 5289679,002 |
| Олександрівка | 295 | 2264,04 | 11450,47 | 11672,15 | 0,182 | 5154578,048 | 5289669,474 |
| Олександрівка | 296 | 2176,53 | 11427,88 | 11633,3 | 0,185 | 5154490,538 | 5289692,057 |
| Олександрівка | 297 | 2021,98 | 11392,95 | 11570,99 | 0,135 | 5154335,983 | 5289726,990 |
| Олександрівка | 298 | 1909,93 | 11360,48 | 11519,91 | 0,122 | 5154223,940 | 5289759,460 |
| Олександрівка | 299 | 1867,15 | 11324,95 | 11477,84 | 0,137 | 5154181,160 | 5289794,990 |
| Олександрівка | 300 | 1816,53 | 11256,68 | 11402,31 | 0,150 | 5154130,540 | 5289863,260 |
| Олександрівка | 301 | 1704,57 | 11227,83 | 11356,48 | 0,135 | 5154018,580 | 5289892,110 |
| Олександрівка | 302 | 1604,66 | 11203,04 | 11317,38 | 0,196 | 5153918,670 | 5289916,900 |
| Олександрівка | 303 | 1529,2 | 11197,82 | 11301,75 | 0,147 | 5153843,208 | 5289922,121 |
| Олександрівка | 304 | 1506,88 | 11227,87 | 11328,54 | 0,131 | 5153820,890 | 5289892,070 |
| Олександрівка | 305 | 1490,77 | 11251,74 | 11350,07 | 0,142 | 5153804,780 | 5289868,200 |
| Олександрівка | 306 | 1485,47 | 11251,74 | 11349,37 | 0,156 | 5153799,480 | 5289868,200 |
| Олександрівка | 307 | 1471,33 | 11204,17 | 11300,36 | 0,120 | 5153785,338 | 5289915,770 |
| Олександрівка | 308 | 1436,04 | 11147,71 | 11239,82 | 0,115 | 5153750,052 | 5289972,227 |
| Олександрівка | 309 | 1393,42 | 11103,28 | 11190,37 | 0,191 | 5153707,430 | 5290016,660 |
| Олександрівка | 310 | 1382,88 | 11098,08 | 11183,91 | 0,195 | 5153696,890 | 5290021,860 |
| Олександрівка | 311 | 1381,99 | 11119,94 | 11205,49 | 0,181 | 5153696,000 | 5290000,000 |
| Олександрівка | 312 | 1449,99 | 11256,94 | 11349,94 | 0,182 | 5153764,000 | 5289863,000 |
| Олександрівка | 313 | 1449,99 | 11325,94 | 11418,38 | 0,166 | 5153764,000 | 5289794,000 |
| Олександрівка | 314 | 1456,68 | 11437,09 | 11529,48 | 0,175 | 5153770,690 | 5289682,850 |
| Олександрівка | 315 | 1480,73 | 11836,37 | 11928,63 | 0,199 | 5153794,740 | 5289283,570 |
| Олександрівка | 316 | 1545,54 | 12912,58 | 13004,75 | 0,193 | 5153859,550 | 5288207,360 |
| Олександрівка | 317 | 1567,51 | 13277,31 | 13369,52 | 0,210 | 5153881,520 | 5287842,630 |

Таблиця 2. Дані щодо прив'язки поворотних точок меж земельної ділянки до геодезичного пункту ДГМ України

| Пункт ДГМ | Поворотні точки | dN (м) | dE (м) | Довжина лінії (м) | Обрах. точність (м) | X | Y |
|-------------|-----------------|----------|---------|-------------------|---------------------|-------------|-------------|
| Мордванівка | 1 | 17439,53 | 638,43 | 17451,21 | 0,157 | 5153942,760 | 5286825,790 |
| Мордванівка | 2 | 11555,27 | 1023,81 | 11600,54 | 0,208 | 5159827,020 | 5286440,410 |
| Мордванівка | 3 | 7466,12 | 2917,89 | 8016,05 | 0,140 | 5163916,170 | 5284546,330 |
| Мордванівка | 4 | 7433,19 | 2933,14 | 7990,97 | 0,181 | 5163949,100 | 5284531,080 |
| Мордванівка | 5 | 6387,32 | 2660,78 | 6919,36 | 0,124 | 5164994,970 | 5284803,440 |
| Мордванівка | 6 | 6381,03 | 2648,59 | 6908,88 | 0,122 | 5165001,260 | 5284815,630 |
| Мордванівка | 7 | 6380,23 | 2642,51 | 6905,81 | 0,173 | 5165002,060 | 5284821,710 |
| Мордванівка | 8 | 6378,72 | 2634,73 | 6901,44 | 0,169 | 5165003,570 | 5284829,490 |
| Мордванівка | 9 | 6376,56 | 2626,08 | 6896,14 | 0,159 | 5165005,730 | 5284838,140 |
| Мордванівка | 10 | 6372,02 | 2613,44 | 6887,14 | 0,149 | 5165010,270 | 5284850,780 |
| Мордванівка | 11 | 6356,39 | 2552,12 | 6849,6 | 0,139 | 5165025,900 | 5284912,100 |
| Мордванівка | 12 | 6325,8 | 2540,7 | 6816,96 | 0,125 | 5165056,488 | 5284923,520 |
| Мордванівка | 13 | 6307,69 | 2533,62 | 6797,51 | 0,196 | 5165074,600 | 5284930,600 |
| Мордванівка | 14 | 6305,19 | 2472,62 | 6772,69 | 0,205 | 5165077,100 | 5284991,600 |
| Мордванівка | 15 | 6334,79 | 2327,32 | 6748,78 | 0,116 | 5165047,500 | 5285136,900 |
| Мордванівка | 16 | 6353,59 | 2232,12 | 6734,28 | 0,136 | 5165028,700 | 5285232,100 |
| Мордванівка | 17 | 6358,09 | 2189,12 | 6724,4 | 0,117 | 5165024,200 | 5285275,100 |
| Мордванівка | 18 | 6359,09 | 2153,12 | 6713,71 | 0,159 | 5165023,200 | 5285311,100 |
| Мордванівка | 19 | 6382,69 | 2119,62 | 6725,44 | 0,110 | 5164999,600 | 5285344,600 |
| Мордванівка | 20 | 6401,89 | 2104,42 | 6738,9 | 0,173 | 5164980,400 | 5285359,800 |
| Мордванівка | 21 | 6407,39 | 2081,12 | 6736,89 | 0,133 | 5164974,900 | 5285383,100 |
| Мордванівка | 22 | 6433,19 | 2080,22 | 6761,16 | 0,138 | 5164949,100 | 5285384,000 |
| Мордванівка | 23 | 6443,29 | 2063,12 | 6765,53 | 0,126 | 5164939,000 | 5285401,100 |
| Мордванівка | 24 | 6435,89 | 2029,12 | 6748,19 | 0,114 | 5164946,400 | 5285435,100 |
| Мордванівка | 25 | 6437,49 | 1975,32 | 6733,73 | 0,144 | 5164944,800 | 5285488,900 |

| | | | | | | | |
|------------|----|---------|---------|---------|-------|-------------|-------------|
| Морданийка | 26 | 6427,49 | 1958,32 | 6719,2 | 0,121 | 5164954,800 | 5285505,900 |
| Морданийка | 27 | 6404,05 | 1867,17 | 6670,7 | 0,196 | 5164978,238 | 5285597,045 |
| Морданийка | 28 | 6322,43 | 1862,7 | 6591,11 | 0,181 | 5165059,858 | 5285601,515 |
| Морданийка | 29 | 6281,96 | 1847,41 | 6547,97 | 0,153 | 5165100,330 | 5285616,805 |
| Морданийка | 30 | 6226,28 | 1811,54 | 6484,46 | 0,160 | 5165156,013 | 5285652,679 |
| Морданийка | 31 | 6167,17 | 1753,32 | 6411,56 | 0,128 | 5165215,118 | 5285710,901 |
| Морданийка | 32 | 6168,14 | 1570,89 | 6365,03 | 0,113 | 5165214,148 | 5285893,329 |
| Морданийка | 33 | 6168,94 | 1401,34 | 6326,1 | 0,115 | 5165213,354 | 5286062,877 |
| Морданийка | 34 | 6269,99 | 1368,12 | 6417,52 | 0,189 | 5165112,300 | 5286096,100 |
| Морданийка | 35 | 6378,29 | 1370,12 | 6523,79 | 0,188 | 5165004,000 | 5286094,100 |
| Морданийка | 36 | 6424,49 | 1386,12 | 6572,32 | 0,188 | 5164957,800 | 5286078,100 |
| Морданийка | 37 | 6448,49 | 1396,12 | 6597,89 | 0,137 | 5164933,800 | 5286068,100 |
| Морданийка | 38 | 6478,59 | 1418,22 | 6632 | 0,205 | 5164903,700 | 5286046,000 |
| Морданийка | 39 | 6494,69 | 1442,32 | 6652,92 | 0,140 | 5164887,600 | 5286021,900 |
| Морданийка | 40 | 6530,62 | 1527,49 | 6706,88 | 0,143 | 5164851,668 | 5285936,730 |
| Морданийка | 41 | 6552,68 | 1572,48 | 6738,72 | 0,176 | 5164829,614 | 5285891,741 |
| Морданийка | 42 | 6569,59 | 1586,42 | 6758,42 | 0,123 | 5164812,700 | 5285877,800 |
| Морданийка | 43 | 6613,69 | 1646,62 | 6815,59 | 0,200 | 5164768,600 | 5285817,600 |
| Морданийка | 44 | 6639,09 | 1666,62 | 6845,08 | 0,169 | 5164743,200 | 5285797,600 |
| Морданийка | 45 | 6698,26 | 1706 | 6912,1 | 0,202 | 5164684,030 | 5285758,220 |
| Морданийка | 46 | 6779,39 | 1756,85 | 7003,33 | 0,168 | 5164602,899 | 5285707,372 |
| Морданийка | 47 | 6818,21 | 1793,9 | 7050,25 | 0,186 | 5164564,083 | 5285670,322 |
| Морданийка | 48 | 6857,02 | 1834,47 | 7098,17 | 0,174 | 5164525,268 | 5285629,744 |
| Морданийка | 49 | 6902,01 | 1925,34 | 7165,52 | 0,120 | 5164480,278 | 5285538,882 |
| Морданийка | 50 | 6984,94 | 2049,72 | 7279,47 | 0,125 | 5164397,355 | 5285414,500 |
| Морданийка | 51 | 7025,52 | 2128,23 | 7340,8 | 0,168 | 5164356,776 | 5285335,989 |
| Морданийка | 52 | 7077,56 | 2202,33 | 7412,29 | 0,146 | 5164304,728 | 5285261,888 |
| Морданийка | 53 | 7098,74 | 2239,38 | 7443,58 | 0,155 | 5164283,556 | 5285224,838 |
| Морданийка | 54 | 7113,39 | 2254,07 | 7461,98 | 0,172 | 5164268,900 | 5285210,150 |
| Морданийка | 55 | 7141,26 | 2276,03 | 7495,19 | 0,140 | 5164241,030 | 5285188,190 |
| Морданийка | 56 | 7232,05 | 2285,77 | 7584,67 | 0,150 | 5164150,240 | 5285178,450 |
| Морданийка | 57 | 7300,04 | 2282,58 | 7648,58 | 0,165 | 5164082,250 | 5285181,640 |
| Морданийка | 58 | 7374,71 | 2267,64 | 7715,47 | 0,184 | 5164007,580 | 5285196,580 |
| Морданийка | 59 | 7428,94 | 2247,97 | 7761,61 | 0,184 | 5163953,350 | 5285216,250 |
| Морданийка | 60 | 7442,3 | 2231,45 | 7769,63 | 0,153 | 5163939,990 | 5285232,770 |
| Морданийка | 61 | 7434,44 | 2204,71 | 7754,46 | 0,127 | 5163947,850 | 5285259,510 |
| Морданийка | 62 | 7414,79 | 2190,55 | 7731,6 | 0,144 | 5163967,500 | 5285273,670 |
| Морданийка | 63 | 7380,21 | 2174,03 | 7693,76 | 0,195 | 5164002,080 | 5285290,190 |
| Морданийка | 64 | 7330,7 | 2152,8 | 7640,27 | 0,155 | 5164051,590 | 5285311,420 |
| Морданийка | 65 | 7306,69 | 2120,83 | 7608,26 | 0,200 | 5164075,600 | 5285343,390 |
| Морданийка | 66 | 7301,23 | 2075,57 | 7590,52 | 0,136 | 5164081,060 | 5285388,650 |
| Морданийка | 67 | 7320,72 | 2037,34 | 7598,93 | 0,164 | 5164061,570 | 5285426,880 |
| Морданийка | 68 | 7360,48 | 2012,37 | 7630,62 | 0,163 | 5164021,810 | 5285451,850 |
| Морданийка | 69 | 7377,63 | 1994,42 | 7642,46 | 0,187 | 5164004,660 | 5285469,800 |
| Морданийка | 70 | 7373,74 | 1962,43 | 7630,41 | 0,194 | 5164008,550 | 5285501,790 |
| Морданийка | 71 | 7397,91 | 1949,16 | 7650,38 | 0,174 | 5163984,380 | 5285515,060 |
| Морданийка | 72 | 7465,74 | 1971,01 | 7721,54 | 0,148 | 5163916,550 | 5285493,210 |
| Морданийка | 73 | 7539,03 | 1976,47 | 7793,81 | 0,119 | 5163843,260 | 5285487,750 |
| Морданийка | 74 | 7605,59 | 1964,62 | 7855,24 | 0,119 | 5163776,700 | 5285499,600 |
| Морданийка | 75 | 7605,92 | 1780,95 | 7811,65 | 0,137 | 5163776,367 | 5285683,272 |
| Морданийка | 76 | 7618,26 | 1608,18 | 7786,15 | 0,165 | 5163764,032 | 5285856,043 |
| Морданийка | 77 | 7652,13 | 1419,04 | 7782,59 | 0,147 | 5163730,157 | 5286045,175 |
| Морданийка | 78 | 7682,29 | 1302,22 | 7791,88 | 0,206 | 5163700,000 | 5286162,000 |
| Морданийка | 79 | 7737,19 | 1119,69 | 7817,79 | 0,165 | 5163645,101 | 5286344,529 |
| Морданийка | 80 | 7798,22 | 943,39 | 7855,08 | 0,134 | 5163584,072 | 5286520,829 |
| Морданийка | 81 | 7866,6 | 803,88 | 7907,57 | 0,131 | 5163515,688 | 5286660,338 |

| | | | | | | | |
|-------------|-----|----------|---------|----------|-------|-------------|-------------|
| Мордовиника | 82 | 7950,66 | 647,69 | 7977 | 0,136 | 5163431,634 | 5286816,524 |
| Мордовиника | 83 | 7961,24 | 483,97 | 7975,94 | 0,179 | 5163421,048 | 5286980,250 |
| Мордовиника | 84 | 7943,71 | 353,81 | 7951,59 | 0,199 | 5163438,581 | 5287110,407 |
| Мордовиника | 85 | 7942,19 | 191,8 | 7944,51 | 0,132 | 5163440,103 | 5287272,417 |
| Мордовиника | 86 | 7904,78 | 2,98 | 7904,78 | 0,126 | 5163477,507 | 5287467,195 |
| Мордовиника | 87 | 7866,68 | 138,48 | 7867,9 | 0,185 | 5163515,616 | 5287602,693 |
| Мордовиника | 88 | 7881,5 | 201,99 | 7884,09 | 0,115 | 5163500,796 | 5287666,207 |
| Мордовиника | 89 | 7940,07 | 271,86 | 7944,72 | 0,161 | 5163442,220 | 5287736,073 |
| Мордовиника | 90 | 8057,22 | 389 | 8066,6 | 0,132 | 5163325,069 | 5287853,222 |
| Мордовиника | 91 | 8147,56 | 470,16 | 8161,11 | 0,168 | 5163234,736 | 5287934,380 |
| Мордовиника | 92 | 8244,24 | 556,96 | 8263,03 | 0,150 | 5163138,051 | 5288021,183 |
| Мордовиника | 93 | 8353,63 | 651,53 | 8379 | 0,147 | 5163028,663 | 5288115,749 |
| Мордовиника | 94 | 8439,49 | 721,68 | 8470,29 | 0,167 | 5162942,800 | 5288185,900 |
| Мордовиника | 95 | 8571,7 | 820,9 | 8610,92 | 0,187 | 5162810,593 | 5288285,121 |
| Мордовиника | 96 | 8714,26 | 926,06 | 8763,33 | 0,176 | 5162668,036 | 5288390,273 |
| Мордовиника | 97 | 8761,39 | 934,28 | 8811,06 | 0,117 | 5162620,900 | 5288398,500 |
| Мордовиника | 98 | 8812,29 | 967,28 | 8865,22 | 0,167 | 5162570,000 | 5288431,500 |
| Мордовиника | 99 | 8862,29 | 995,58 | 8918,04 | 0,175 | 5162520,000 | 5288459,800 |
| Мордовиника | 100 | 8922,39 | 1021,88 | 8980,72 | 0,195 | 5162459,900 | 5288486,100 |
| Мордовиника | 101 | 8992,31 | 1077,08 | 9056,59 | 0,110 | 5162389,979 | 5288541,297 |
| Мордовиника | 102 | 9065,79 | 1139,48 | 9137,12 | 0,113 | 5162316,500 | 5288603,700 |
| Мордовиника | 103 | 9182,59 | 1247,08 | 9266,89 | 0,179 | 5162199,700 | 5288711,300 |
| Мордовиника | 104 | 9257,59 | 1310,48 | 9349,88 | 0,138 | 5162124,700 | 5288774,700 |
| Мордовиника | 105 | 9401,89 | 1402,18 | 9505,87 | 0,154 | 5161980,400 | 5288866,400 |
| Мордовиника | 106 | 9565,99 | 1471,88 | 9678,56 | 0,204 | 5161816,300 | 5288936,100 |
| Мордовиника | 107 | 9643,59 | 1494,38 | 9758,69 | 0,181 | 5161738,700 | 5288958,600 |
| Мордовиника | 108 | 9746,03 | 1507,57 | 9861,94 | 0,208 | 5161636,261 | 5288971,784 |
| Мордовиника | 109 | 9875,39 | 1499,38 | 9988,57 | 0,185 | 5161506,900 | 5288963,600 |
| Мордовиника | 110 | 9951,29 | 1484,34 | 10061,38 | 0,131 | 5161431,000 | 5288948,560 |
| Мордовиника | 111 | 10099,6 | 1425 | 10199,63 | 0,196 | 5161282,690 | 5288889,215 |
| Мордовиника | 112 | 10205,65 | 1390,1 | 10299,89 | 0,171 | 5161176,640 | 5288854,320 |
| Мордовиника | 113 | 10308,5 | 1347,37 | 10396,18 | 0,206 | 5161073,795 | 5288811,586 |
| Мордовиника | 114 | 10497,14 | 1293,36 | 10576,52 | 0,197 | 5160885,150 | 5288757,580 |
| Мордовиника | 115 | 10639,29 | 1261,28 | 10713,79 | 0,136 | 5160743,000 | 5288725,500 |
| Мордовиника | 116 | 10700,19 | 1238,68 | 10771,65 | 0,120 | 5160682,100 | 5288702,900 |
| Мордовиника | 117 | 10760,69 | 1209,08 | 10828,4 | 0,176 | 5160621,600 | 5288673,300 |
| Мордовиника | 118 | 10831,59 | 1155,78 | 10893,08 | 0,188 | 5160550,700 | 5288620,000 |
| Мордовиника | 119 | 10877,79 | 1094,78 | 10932,74 | 0,187 | 5160504,500 | 5288559,000 |
| Мордовиника | 120 | 10947,89 | 1002,28 | 10993,67 | 0,151 | 5160434,400 | 5288466,500 |
| Мордовиника | 121 | 11002,99 | 923,88 | 11041,71 | 0,210 | 5160379,300 | 5288388,100 |
| Мордовиника | 122 | 11030,89 | 852,58 | 11063,79 | 0,188 | 5160351,400 | 5288316,800 |
| Мордовиника | 123 | 11053,39 | 747,88 | 11078,66 | 0,136 | 5160328,900 | 5288212,100 |
| Мордовиника | 124 | 11099,79 | 698,11 | 11121,72 | 0,137 | 5160282,497 | 5288162,327 |
| Мордовиника | 125 | 11132,19 | 655,38 | 11151,47 | 0,118 | 5160250,100 | 5288119,600 |
| Мордовиника | 126 | 11199,79 | 608,68 | 11216,32 | 0,181 | 5160182,500 | 5288072,900 |
| Мордовиника | 127 | 11240,29 | 587,88 | 11255,65 | 0,141 | 5160142,000 | 5288052,100 |
| Мордовиника | 128 | 11328,19 | 536,78 | 11340,9 | 0,185 | 5160054,100 | 5288001,000 |
| Мордовиника | 129 | 11382,44 | 519,21 | 11394,28 | 0,206 | 5159999,852 | 5287983,427 |
| Мордовиника | 130 | 11460,07 | 506,15 | 11471,24 | 0,210 | 5159922,222 | 5287970,372 |
| Мордовиника | 131 | 11554,99 | 499,8 | 11565,79 | 0,141 | 5159827,302 | 5287964,020 |
| Мордовиника | 132 | 11601,57 | 519,92 | 11613,21 | 0,113 | 5159780,723 | 5287984,133 |
| Мордовиника | 133 | 11637,56 | 567,55 | 11651,39 | 0,140 | 5159744,731 | 5288031,769 |
| Мордовиника | 134 | 11659,49 | 613,18 | 11675,6 | 0,162 | 5159722,800 | 5288077,400 |
| Мордовиника | 135 | 11674,26 | 658,94 | 11692,84 | 0,142 | 5159708,033 | 5288123,159 |
| Мордовиника | 136 | 11678,49 | 707,64 | 11699,91 | 0,184 | 5159703,799 | 5288171,854 |
| Мордовиника | 137 | 11665,44 | 776,44 | 11691,25 | 0,117 | 5159716,855 | 5288240,661 |

| | | | | | | | |
|------------|-----|----------|---------|----------|-------|-------------|-------------|
| Морданийка | 138 | 11634,03 | 841,02 | 11664,39 | 0,199 | 5159748,260 | 5288305,234 |
| Морданийка | 139 | 11554,08 | 935,83 | 11591,92 | 0,122 | 5159828,211 | 5288400,047 |
| Морданийка | 140 | 11507,71 | 1041,44 | 11554,74 | 0,178 | 5159874,585 | 5288505,658 |
| Морданийка | 141 | 11449,31 | 1225,42 | 11514,7 | 0,115 | 5159932,984 | 5288689,638 |
| Морданийка | 142 | 11512,82 | 1291,87 | 11585,07 | 0,178 | 5159869,472 | 5288756,085 |
| Морданийка | 143 | 11491,65 | 1368,08 | 11572,8 | 0,154 | 5159890,644 | 5288832,302 |
| Морданийка | 144 | 11536,46 | 1437,7 | 11625,7 | 0,198 | 5159845,827 | 5288901,918 |
| Морданийка | 145 | 11603,98 | 1571,04 | 11709,85 | 0,112 | 5159778,307 | 5289035,255 |
| Морданийка | 146 | 11720,66 | 1689,64 | 11841,82 | 0,205 | 5159661,632 | 5289153,859 |
| Морданийка | 147 | 11796,63 | 1728,86 | 11922,64 | 0,133 | 5159585,660 | 5289193,080 |
| Морданийка | 148 | 11910,61 | 1778,2 | 12042,62 | 0,128 | 5159471,679 | 5289242,414 |
| Морданийка | 149 | 11996,36 | 1797,4 | 12130,26 | 0,188 | 5159385,933 | 5289261,621 |
| Морданийка | 150 | 12161,69 | 1775,88 | 12290,67 | 0,119 | 5159220,600 | 5289240,100 |
| Морданийка | 151 | 12227,48 | 1792,93 | 12358,23 | 0,143 | 5159154,810 | 5289257,150 |
| Морданийка | 152 | 12358,4 | 1855,47 | 12496,91 | 0,206 | 5159023,890 | 5289319,690 |
| Морданийка | 153 | 12422,37 | 1891,21 | 12565,51 | 0,155 | 5158959,917 | 5289355,430 |
| Морданийка | 154 | 12503,52 | 1927,19 | 12651,17 | 0,118 | 5158878,770 | 5289391,410 |
| Морданийка | 155 | 12584,04 | 1954,2 | 12734,87 | 0,127 | 5158798,250 | 5289418,420 |
| Морданийка | 156 | 12737,04 | 1972,23 | 12888,83 | 0,163 | 5158645,250 | 5289436,450 |
| Морданийка | 157 | 12910,74 | 1987,19 | 13062,78 | 0,185 | 5158471,553 | 5289451,408 |
| Морданийка | 158 | 13046,45 | 1989,74 | 13197,31 | 0,158 | 5158335,840 | 5289453,960 |
| Морданийка | 159 | 13199,79 | 1973,35 | 13346,48 | 0,122 | 5158182,500 | 5289437,570 |
| Морданийка | 160 | 13296,65 | 1954,71 | 13439,56 | 0,155 | 5158085,640 | 5289418,930 |
| Морданийка | 161 | 13434,01 | 1940,65 | 13573,46 | 0,122 | 5157948,280 | 5289404,870 |
| Морданийка | 162 | 13535,96 | 1930,21 | 13672,89 | 0,190 | 5157846,330 | 5289394,430 |
| Морданийка | 163 | 13713,51 | 1909,12 | 13845,76 | 0,187 | 5157668,780 | 5289373,340 |
| Морданийка | 164 | 13766,95 | 1902,77 | 13897,82 | 0,183 | 5157615,340 | 5289366,990 |
| Морданийка | 165 | 13885,59 | 1881,52 | 14012,48 | 0,202 | 5157496,700 | 5289345,740 |
| Морданийка | 166 | 13996,14 | 1851,11 | 14118,02 | 0,115 | 5157386,150 | 5289315,330 |
| Морданийка | 167 | 14052,04 | 1831,7 | 14170,92 | 0,130 | 5157330,250 | 5289295,920 |
| Морданийка | 168 | 14142,11 | 1793,34 | 14255,36 | 0,168 | 5157240,180 | 5289257,560 |
| Морданийка | 169 | 14242,19 | 1754,14 | 14349,81 | 0,115 | 5157140,100 | 5289218,360 |
| Морданийка | 170 | 14421 | 1695,02 | 14520,27 | 0,175 | 5156961,294 | 5289159,241 |
| Морданийка | 171 | 14499,33 | 1682,32 | 14596,6 | 0,205 | 5156882,958 | 5289146,538 |
| Морданийка | 172 | 14627,78 | 1649,86 | 14720,53 | 0,149 | 5156754,515 | 5289114,075 |
| Морданийка | 173 | 14762,57 | 1602,57 | 14849,3 | 0,184 | 5156619,721 | 5289066,792 |
| Морданийка | 174 | 14803,47 | 1634,88 | 14893,47 | 0,115 | 5156578,820 | 5289099,100 |
| Морданийка | 175 | 14844,33 | 1702,43 | 14941,63 | 0,150 | 5156537,960 | 5289166,650 |
| Морданийка | 176 | 14888,53 | 1799,17 | 14996,84 | 0,200 | 5156493,760 | 5289263,390 |
| Морданийка | 177 | 14913,55 | 1872,57 | 15030,65 | 0,148 | 5156468,740 | 5289336,790 |
| Морданийка | 178 | 14939,41 | 2016,01 | 15074,82 | 0,168 | 5156442,880 | 5289480,230 |
| Морданийка | 179 | 14933,36 | 2045,62 | 15072,82 | 0,177 | 5156448,930 | 5289509,840 |
| Морданийка | 180 | 14922,52 | 2070,64 | 15065,5 | 0,190 | 5156459,770 | 5289534,860 |
| Морданийка | 181 | 14873,06 | 2131,73 | 15025,05 | 0,172 | 5156509,230 | 5289595,950 |
| Морданийка | 182 | 14823,69 | 2204,5 | 14986,71 | 0,160 | 5156558,600 | 5289668,720 |
| Морданийка | 183 | 14730,11 | 2316,05 | 14911,08 | 0,143 | 5156652,185 | 5289780,272 |
| Морданийка | 184 | 14648,95 | 2456,49 | 14853,49 | 0,147 | 5156733,343 | 5289920,710 |
| Морданийка | 185 | 14586,63 | 2474,71 | 14795,07 | 0,115 | 5156795,660 | 5289938,930 |
| Морданийка | 186 | 14554,1 | 2499,73 | 14767,21 | 0,147 | 5156828,190 | 5289963,950 |
| Морданийка | 187 | 14444,99 | 2638,57 | 14684 | 0,142 | 5156937,299 | 5290102,785 |
| Морданийка | 188 | 14321 | 2724,91 | 14577,93 | 0,170 | 5157061,290 | 5290189,130 |
| Морданийка | 189 | 14282,64 | 2758,68 | 14546,62 | 0,141 | 5157099,650 | 5290222,900 |
| Морданийка | 190 | 14127,41 | 2836,87 | 14409,43 | 0,202 | 5157254,877 | 5290301,091 |
| Морданийка | 191 | 14060,8 | 2870,02 | 14350,72 | 0,130 | 5157321,490 | 5290334,240 |
| Морданийка | 192 | 14025,79 | 2881,33 | 14318,69 | 0,124 | 5157356,502 | 5290345,551 |
| Морданийка | 193 | 13927,69 | 2893,33 | 14225,05 | 0,143 | 5157454,598 | 5290357,549 |

| | | | | | | | |
|------------|-----|----------|---------|----------|-------|-------------|-------------|
| Морданишка | 194 | 13835,24 | 2891,92 | 14134,25 | 0,135 | 5157547,049 | 5290356,137 |
| Морданишка | 195 | 13734,32 | 2887,68 | 14034,61 | 0,145 | 5157647,968 | 5290351,903 |
| Морданишка | 196 | 13695,51 | 2868,36 | 13992,66 | 0,211 | 5157686,780 | 5290332,580 |
| Морданишка | 197 | 13608 | 2816,41 | 13896,4 | 0,118 | 5157774,293 | 5290280,625 |
| Морданишка | 198 | 13566,36 | 2799,47 | 13852,19 | 0,123 | 5157815,931 | 5290263,688 |
| Морданишка | 199 | 13533,79 | 2796,58 | 13819,71 | 0,195 | 5157848,500 | 5290260,800 |
| Морданишка | 200 | 13496,49 | 2800,88 | 13784,05 | 0,187 | 5157885,798 | 5290265,100 |
| Морданишка | 201 | 13434,05 | 2787,46 | 13720,19 | 0,122 | 5157948,240 | 5290251,680 |
| Морданишка | 202 | 13400,69 | 2791,21 | 13688,29 | 0,152 | 5157981,600 | 5290255,430 |
| Морданишка | 203 | 13365,66 | 2803,72 | 13656,56 | 0,131 | 5158016,630 | 5290267,940 |
| Морданишка | 204 | 13346,48 | 2801,64 | 13637,36 | 0,177 | 5158035,810 | 5290265,860 |
| Морданишка | 205 | 13318,96 | 2787,46 | 13607,52 | 0,177 | 5158063,330 | 5290251,680 |
| Морданишка | 206 | 13288,38 | 2781,12 | 13576,29 | 0,126 | 5158093,910 | 5290245,340 |
| Морданишка | 207 | 13278,51 | 2787,46 | 13567,93 | 0,118 | 5158103,780 | 5290251,680 |
| Морданишка | 208 | 13246,66 | 2846,75 | 13549,1 | 0,115 | 5158135,626 | 5290310,971 |
| Морданишка | 209 | 13226,9 | 2865,81 | 13533,8 | 0,120 | 5158155,387 | 5290330,026 |
| Морданишка | 210 | 13183,02 | 2871,69 | 13492,17 | 0,182 | 5158199,270 | 5290335,910 |
| Морданишка | 211 | 13162,58 | 2897,52 | 13477,73 | 0,176 | 5158219,713 | 5290361,738 |
| Морданишка | 212 | 13146,68 | 2900,07 | 13462,75 | 0,201 | 5158235,615 | 5290364,292 |
| Морданишка | 213 | 13015,43 | 2886,03 | 13331,56 | 0,117 | 5158366,862 | 5290350,252 |
| Морданишка | 214 | 12978,59 | 2844,18 | 13286,58 | 0,123 | 5158403,700 | 5290308,400 |
| Морданишка | 215 | 12919,91 | 2780,42 | 13215,7 | 0,148 | 5158462,379 | 5290244,634 |
| Морданишка | 216 | 12869,81 | 2752,19 | 13160,8 | 0,150 | 5158512,485 | 5290216,405 |
| Морданишка | 217 | 12808,13 | 2765,14 | 13103,21 | 0,173 | 5158574,157 | 5290229,353 |
| Морданишка | 218 | 12888,3 | 2816,93 | 13192,55 | 0,146 | 5158493,995 | 5290281,149 |
| Морданишка | 219 | 12931,05 | 2878,59 | 13247,58 | 0,138 | 5158451,242 | 5290342,812 |
| Морданишка | 220 | 12919,95 | 2898,74 | 13241,14 | 0,185 | 5158462,342 | 5290362,954 |
| Морданишка | 221 | 12920,59 | 2980,31 | 13259,86 | 0,123 | 5158461,700 | 5290444,530 |
| Морданишка | 222 | 12916,88 | 2993,47 | 13259,21 | 0,139 | 5158465,410 | 5290457,690 |
| Морданишка | 223 | 12911,72 | 2993,88 | 13254,28 | 0,196 | 5158470,570 | 5290458,100 |
| Морданишка | 224 | 12838,54 | 2961,65 | 13175,72 | 0,193 | 5158543,750 | 5290425,870 |
| Морданишка | 225 | 12796,82 | 2982,53 | 13139,79 | 0,167 | 5158585,470 | 5290446,750 |
| Морданишка | 226 | 12796,82 | 3028,62 | 13150,33 | 0,177 | 5158585,470 | 5290492,840 |
| Морданишка | 227 | 12840,87 | 3145,98 | 13220,63 | 0,157 | 5158541,420 | 5290610,195 |
| Морданишка | 228 | 12891,68 | 3220,08 | 13287,75 | 0,145 | 5158490,608 | 5290684,296 |
| Морданишка | 229 | 13028,84 | 3266,59 | 13432,1 | 0,208 | 5158353,450 | 5290730,810 |
| Морданишка | 230 | 13063,34 | 3267 | 13465,67 | 0,118 | 5158318,950 | 5290731,220 |
| Морданишка | 231 | 13087,11 | 3259,5 | 13486,91 | 0,172 | 5158295,180 | 5290723,720 |
| Морданишка | 232 | 13144,23 | 3211,13 | 13530,78 | 0,154 | 5158238,060 | 5290675,350 |
| Морданишка | 233 | 13173,84 | 3191,95 | 13555,02 | 0,189 | 5158208,450 | 5290656,170 |
| Морданишка | 234 | 13197,61 | 3180,27 | 13575,38 | 0,209 | 5158184,680 | 5290644,490 |
| Морданишка | 235 | 13219,31 | 3171,27 | 13594,38 | 0,168 | 5158162,980 | 5290635,490 |
| Морданишка | 236 | 13261,48 | 3142,45 | 13628,71 | 0,115 | 5158120,806 | 5290606,667 |
| Морданишка | 237 | 13314,42 | 3126,22 | 13676,51 | 0,135 | 5158067,876 | 5290590,435 |
| Морданишка | 238 | 13339,82 | 3099,4 | 13695,15 | 0,133 | 5158042,470 | 5290563,618 |
| Морданишка | 239 | 13375,11 | 3087,4 | 13726,82 | 0,140 | 5158007,184 | 5290551,621 |
| Морданишка | 240 | 13403,34 | 3114,22 | 13760,37 | 0,158 | 5157978,954 | 5290578,438 |
| Морданишка | 241 | 13435,72 | 3156,5 | 13801,52 | 0,168 | 5157946,570 | 5290620,720 |
| Морданишка | 242 | 13472,41 | 3227,81 | 13853,69 | 0,163 | 5157909,880 | 5290692,030 |
| Морданишка | 243 | 13513,28 | 3302,45 | 13910,96 | 0,155 | 5157869,010 | 5290766,670 |
| Морданишка | 244 | 13558,09 | 3360,22 | 13968,28 | 0,208 | 5157824,200 | 5290824,440 |
| Морданишка | 245 | 13595,43 | 3408,37 | 14016,16 | 0,120 | 5157786,860 | 5290872,590 |
| Морданишка | 246 | 13637,54 | 3446,73 | 14066,36 | 0,206 | 5157744,750 | 5290910,950 |
| Морданишка | 247 | 13680,49 | 3474,25 | 14114,75 | 0,117 | 5157701,800 | 5290938,470 |
| Морданишка | 248 | 13782,24 | 3515,12 | 14223,44 | 0,115 | 5157600,050 | 5290979,340 |
| Морданишка | 249 | 13821,86 | 3529,3 | 14265,33 | 0,194 | 5157560,430 | 5290993,520 |

| | | | | | | | |
|-------------|-----|----------|---------|----------|-------|-------------|-------------|
| Морданиівка | 250 | 13895,25 | 3543,89 | 14340,05 | 0,146 | 5157487,040 | 5291008,110 |
| Морданиівка | 251 | 13976,14 | 3537,22 | 14416,81 | 0,136 | 5157406,150 | 5291001,440 |
| Морданиівка | 252 | 14073,31 | 3516,79 | 14506,06 | 0,134 | 5157308,980 | 5290981,010 |
| Морданиівка | 253 | 14233,43 | 3470,08 | 14650,32 | 0,118 | 5157148,860 | 5290934,300 |
| Морданиівка | 254 | 14294,31 | 3451,32 | 14705,06 | 0,131 | 5157087,980 | 5290915,540 |
| Морданиівка | 255 | 14380,51 | 3409,56 | 14779,18 | 0,191 | 5157001,785 | 5290873,781 |
| Морданиівка | 256 | 14463,43 | 3355,75 | 14847,62 | 0,133 | 5156918,862 | 5290819,970 |
| Морданиівка | 257 | 14567,52 | 3256,95 | 14927,17 | 0,118 | 5156814,767 | 5290721,169 |
| Морданиівка | 258 | 14630,16 | 3201,38 | 14976,33 | 0,152 | 5156752,133 | 5290665,594 |
| Морданиівка | 259 | 14724,11 | 3145,27 | 15056,3 | 0,177 | 5156658,183 | 5290609,490 |
| Морданиівка | 260 | 14775,53 | 3104,38 | 15098,13 | 0,173 | 5156606,760 | 5290568,600 |
| Морданиівка | 261 | 14802,63 | 3071,85 | 15118,01 | 0,188 | 5156579,660 | 5290536,070 |
| Морданиівка | 262 | 14823,1 | 3033,29 | 15130,27 | 0,209 | 5156559,190 | 5290497,510 |
| Морданиівка | 263 | 14836,79 | 2985,98 | 15134,28 | 0,182 | 5156545,500 | 5290450,200 |
| Морданиівка | 264 | 14822,69 | 2911,28 | 15105,88 | 0,197 | 5156559,600 | 5290375,500 |
| Морданиівка | 265 | 14827,69 | 2906,68 | 15109,9 | 0,135 | 5156554,600 | 5290370,900 |
| Морданиівка | 266 | 14841,39 | 2905,08 | 15123,04 | 0,174 | 5156540,900 | 5290369,300 |
| Морданиівка | 267 | 14858,8 | 2893,29 | 15137,87 | 0,136 | 5156523,494 | 5290357,504 |
| Морданиівка | 268 | 14947,99 | 2789,08 | 15205,97 | 0,203 | 5156434,300 | 5290253,300 |
| Морданиівка | 269 | 14982,19 | 2754,48 | 15233,29 | 0,140 | 5156400,100 | 5290218,700 |
| Морданиівка | 270 | 15077,59 | 2683,98 | 15314,62 | 0,182 | 5156304,700 | 5290148,200 |
| Морданиівка | 271 | 15111,29 | 2624,08 | 15337,43 | 0,123 | 5156271,000 | 5290088,300 |
| Морданиівка | 272 | 15122,91 | 2564,64 | 15338,83 | 0,204 | 5156259,380 | 5290028,854 |
| Морданиівка | 273 | 15131,84 | 2502,04 | 15337,3 | 0,146 | 5156250,448 | 5289966,254 |
| Морданиівка | 274 | 15150,19 | 2486,79 | 15352,93 | 0,117 | 5156232,099 | 5289951,011 |
| Морданиівка | 275 | 15200,25 | 2458,72 | 15397,82 | 0,144 | 5156182,043 | 5289922,940 |
| Морданиівка | 276 | 15264,19 | 2430,72 | 15456,52 | 0,189 | 5156118,100 | 5289894,940 |
| Морданиівка | 277 | 15351,19 | 2404,68 | 15538,39 | 0,168 | 5156031,100 | 5289868,900 |
| Морданиівка | 278 | 15429,19 | 2364,18 | 15609,27 | 0,177 | 5155953,100 | 5289828,400 |
| Морданиівка | 279 | 15543,93 | 2325,03 | 15716,85 | 0,183 | 5155838,357 | 5289789,252 |
| Морданиівка | 280 | 15677,01 | 2256,66 | 15838,6 | 0,149 | 5155705,277 | 5289720,883 |
| Морданиівка | 281 | 15800,32 | 2184,02 | 15950,55 | 0,202 | 5155581,966 | 5289648,240 |
| Морданиівка | 282 | 15891,38 | 2119,86 | 16032,15 | 0,122 | 5155490,908 | 5289584,083 |
| Морданиівка | 283 | 15953,49 | 2107,52 | 16092,09 | 0,209 | 5155428,804 | 5289571,733 |
| Морданиівка | 284 | 16023,29 | 2100,54 | 16160,39 | 0,122 | 5155358,998 | 5289564,763 |
| Морданиівка | 285 | 16070,21 | 2104,08 | 16207,37 | 0,155 | 5155312,080 | 5289568,300 |
| Морданиівка | 286 | 16105,92 | 2100,1 | 16242,26 | 0,157 | 5155276,367 | 5289564,323 |
| Морданиівка | 287 | 16168,38 | 2081,76 | 16301,85 | 0,212 | 5155213,910 | 5289545,974 |
| Морданиівка | 288 | 16199,79 | 2079,29 | 16332,69 | 0,172 | 5155182,505 | 5289543,504 |
| Морданиівка | 289 | 16295,76 | 2102,93 | 16430,89 | 0,132 | 5155086,526 | 5289567,145 |
| Морданиівка | 290 | 16472,55 | 2152,33 | 16612,57 | 0,191 | 5154909,741 | 5289616,546 |
| Морданиівка | 291 | 16519,13 | 2182,67 | 16662,7 | 0,159 | 5154863,163 | 5289646,891 |
| Морданиівка | 292 | 16581,58 | 2202,43 | 16727,21 | 0,216 | 5154800,706 | 5289666,652 |
| Морданиівка | 293 | 16634,16 | 2221,84 | 16781,89 | 0,165 | 5154748,129 | 5289686,059 |
| Морданиівка | 294 | 16717,08 | 2214,78 | 16863,16 | 0,176 | 5154665,206 | 5289679,002 |
| Морданиівка | 295 | 16804,24 | 2205,26 | 16948,32 | 0,123 | 5154578,048 | 5289669,474 |
| Морданиівка | 296 | 16891,75 | 2227,84 | 17038,03 | 0,155 | 5154490,538 | 5289692,057 |
| Морданиівка | 297 | 17046,31 | 2262,77 | 17195,84 | 0,146 | 5154335,983 | 5289726,990 |
| Морданиівка | 298 | 17158,35 | 2295,24 | 17311,18 | 0,123 | 5154223,940 | 5289759,460 |
| Морданиівка | 299 | 17201,13 | 2330,77 | 17358,32 | 0,213 | 5154181,160 | 5289794,990 |
| Морданиівка | 300 | 17251,75 | 2399,04 | 17417,76 | 0,169 | 5154130,540 | 5289863,260 |
| Морданиівка | 301 | 17363,71 | 2427,89 | 17532,63 | 0,119 | 5154018,580 | 5289892,110 |
| Морданиівка | 302 | 17463,62 | 2452,68 | 17635,01 | 0,141 | 5153918,670 | 5289916,900 |
| Морданиівка | 303 | 17539,08 | 2457,9 | 17710,47 | 0,205 | 5153843,208 | 5289922,121 |
| Морданиівка | 304 | 17561,4 | 2427,85 | 17728,43 | 0,188 | 5153820,890 | 5289892,070 |
| Морданиівка | 305 | 17577,51 | 2403,98 | 17741,14 | 0,127 | 5153804,780 | 5289868,200 |

| | | | | | | | |
|-------------|-----|----------|---------|----------|-------|-------------|-------------|
| Мордванівка | 306 | 17582,81 | 2403,98 | 17746,39 | 0,154 | 5153799,480 | 5289868,200 |
| Мордванівка | 307 | 17596,95 | 2451,55 | 17766,9 | 0,177 | 5153785,338 | 5289915,770 |
| Мордванівка | 308 | 17632,24 | 2508,01 | 17809,72 | 0,164 | 5153750,052 | 5289972,227 |
| Мордванівка | 309 | 17674,86 | 2552,44 | 17858,21 | 0,142 | 5153707,430 | 5290016,660 |
| Мордванівка | 310 | 17685,4 | 2557,64 | 17869,38 | 0,182 | 5153696,890 | 5290021,860 |
| Мордванівка | 311 | 17686,29 | 2535,78 | 17867,15 | 0,161 | 5153696,000 | 5290000,000 |
| Мордванівка | 312 | 17618,29 | 2398,78 | 17780,84 | 0,174 | 5153764,000 | 5289863,000 |
| Мордванівка | 313 | 17618,29 | 2329,78 | 17771,66 | 0,196 | 5153764,000 | 5289794,000 |
| Мордванівка | 314 | 17611,6 | 2218,63 | 17750,8 | 0,204 | 5153770,690 | 5289682,850 |
| Мордванівка | 315 | 17587,55 | 1819,35 | 17681,4 | 0,188 | 5153794,740 | 5289283,570 |
| Мордванівка | 316 | 17522,74 | 743,14 | 17538,49 | 0,146 | 5153859,550 | 5288207,360 |
| Мордванівка | 317 | 17500,77 | 378,41 | 17504,86 | 0,206 | 5153881,520 | 5287842,630 |

Таблиця 3. Дані щодо прив'язки поворотних точок меж земельної ділянки до геодезичного пункту ДГМ України

| Пункт ДГМ | Поворотні точки | dN (м) | dE (м) | Довжина лінії (м) | Обрах. точність (м) | X | Y |
|---------------|-----------------|---------|----------|-------------------|---------------------|-------------|-------------|
| Якимівка Нов. | 1 | 8813,8 | 18572,49 | 20557,73 | 0,129 | 5153942,760 | 5286825,790 |
| Якимівка Нов. | 2 | 2929,54 | 18187,11 | 18421,54 | 0,189 | 5159827,020 | 5286440,410 |
| Якимівка Нов. | 3 | 1159,61 | 16293,03 | 16334,24 | 0,202 | 5163916,170 | 5284546,330 |
| Якимівка Нов. | 4 | 1192,54 | 16277,78 | 16321,41 | 0,167 | 5163949,100 | 5284531,080 |
| Якимівка Нов. | 5 | 2238,41 | 16550,14 | 16700,83 | 0,129 | 5164994,970 | 5284803,440 |
| Якимівка Нов. | 6 | 2244,7 | 16562,33 | 16713,75 | 0,168 | 5165001,260 | 5284815,630 |
| Якимівка Нов. | 7 | 2245,5 | 16568,41 | 16719,88 | 0,137 | 5165002,060 | 5284821,710 |
| Якимівка Нов. | 8 | 2247,01 | 16576,19 | 16727,8 | 0,142 | 5165003,570 | 5284829,490 |
| Якимівка Нов. | 9 | 2249,17 | 16584,84 | 16736,66 | 0,176 | 5165005,730 | 5284838,140 |
| Якимівка Нов. | 10 | 2253,71 | 16597,48 | 16749,79 | 0,177 | 5165010,270 | 5284850,780 |
| Якимівка Нов. | 11 | 2269,34 | 16658,8 | 16812,66 | 0,181 | 5165025,900 | 5284912,100 |
| Якимівка Нов. | 12 | 2299,93 | 16670,22 | 16828,13 | 0,179 | 5165056,488 | 5284923,520 |
| Якимівка Нов. | 13 | 2318,04 | 16677,3 | 16837,63 | 0,183 | 5165074,600 | 5284930,600 |
| Якимівка Нов. | 14 | 2320,54 | 16738,3 | 16898,39 | 0,130 | 5165077,100 | 5284991,600 |
| Якимівка Нов. | 15 | 2290,94 | 16883,6 | 17038,32 | 0,125 | 5165047,500 | 5285136,900 |
| Якимівка Нов. | 16 | 2272,14 | 16978,8 | 17130,16 | 0,138 | 5165028,700 | 5285232,100 |
| Якимівка Нов. | 17 | 2267,64 | 17021,8 | 17172,18 | 0,205 | 5165024,200 | 5285275,100 |
| Якимівка Нов. | 18 | 2266,64 | 17057,8 | 17207,74 | 0,156 | 5165023,200 | 5285311,100 |
| Якимівка Нов. | 19 | 2243,04 | 17091,3 | 17237,86 | 0,209 | 5164999,600 | 5285344,600 |
| Якимівка Нов. | 20 | 2223,84 | 17106,5 | 17250,44 | 0,203 | 5164980,400 | 5285359,800 |
| Якимівка Нов. | 21 | 2218,34 | 17129,8 | 17272,84 | 0,181 | 5164974,900 | 5285383,100 |
| Якимівка Нов. | 22 | 2192,54 | 17130,7 | 17270,44 | 0,196 | 5164949,100 | 5285384,000 |
| Якимівка Нов. | 23 | 2182,44 | 17147,8 | 17286,12 | 0,187 | 5164939,000 | 5285401,100 |
| Якимівка Нов. | 24 | 2189,84 | 17181,8 | 17320,79 | 0,215 | 5164946,400 | 5285435,100 |
| Якимівка Нов. | 25 | 2188,24 | 17235,6 | 17373,95 | 0,141 | 5164944,800 | 5285488,900 |
| Якимівка Нов. | 26 | 2198,24 | 17252,6 | 17392,08 | 0,150 | 5164954,800 | 5285505,900 |
| Якимівка Нов. | 27 | 2221,68 | 17343,74 | 17485,46 | 0,122 | 5164978,238 | 5285597,045 |
| Якимівка Нов. | 28 | 2303,3 | 17348,21 | 17500,45 | 0,143 | 5165059,858 | 5285601,515 |
| Якимівка Нов. | 29 | 2343,77 | 17363,5 | 17520,97 | 0,169 | 5165100,330 | 5285616,805 |
| Якимівка Нов. | 30 | 2399,45 | 17399,38 | 17564,05 | 0,160 | 5165156,013 | 5285652,679 |
| Якимівка Нов. | 31 | 2458,56 | 17457,6 | 17629,87 | 0,191 | 5165215,118 | 5285710,901 |
| Якимівка Нов. | 32 | 2457,59 | 17640,03 | 17810,4 | 0,191 | 5165214,148 | 5285893,329 |
| Якимівка Нов. | 33 | 2456,79 | 17809,58 | 17978,24 | 0,171 | 5165213,354 | 5286062,877 |
| Якимівка Нов. | 34 | 2355,74 | 17842,8 | 17997,64 | 0,184 | 5165112,300 | 5286096,100 |
| Якимівка Нов. | 35 | 2247,44 | 17840,8 | 17981,8 | 0,185 | 5165004,000 | 5286094,100 |
| Якимівка Нов. | 36 | 2201,24 | 17824,8 | 17960,2 | 0,207 | 5164957,800 | 5286078,100 |
| Якимівка Нов. | 37 | 2177,24 | 17814,8 | 17947,35 | 0,204 | 5164933,800 | 5286068,100 |

| | | | | | | | |
|--------------|----|---------|----------|----------|-------|-------------|-------------|
| Якубіца Нон. | 38 | 2147,14 | 17792,7 | 17921,79 | 0,178 | 5164903,700 | 5286046,000 |
| Якубіца Нон. | 39 | 2131,04 | 17768,6 | 17895,93 | 0,141 | 5164887,600 | 5286021,900 |
| Якубіца Нон. | 40 | 2095,11 | 17683,43 | 17807,11 | 0,121 | 5164851,668 | 5285936,730 |
| Якубіца Нон. | 41 | 2073,05 | 17638,44 | 17759,85 | 0,148 | 5164829,614 | 5285891,741 |
| Якубіца Нон. | 42 | 2056,14 | 17624,5 | 17744,03 | 0,213 | 5164812,700 | 5285877,800 |
| Якубіца Нон. | 43 | 2012,04 | 17564,3 | 17679,17 | 0,144 | 5164768,600 | 5285817,600 |
| Якубіца Нон. | 44 | 1986,64 | 17544,3 | 17656,42 | 0,166 | 5164743,200 | 5285797,600 |
| Якубіца Нон. | 45 | 1927,47 | 17504,92 | 17610,72 | 0,140 | 5164684,030 | 5285758,220 |
| Якубіца Нон. | 46 | 1846,34 | 17454,07 | 17551,45 | 0,185 | 5164602,899 | 5285707,372 |
| Якубіца Нон. | 47 | 1807,52 | 17417,02 | 17510,56 | 0,181 | 5164564,083 | 5285670,322 |
| Якубіца Нон. | 48 | 1768,71 | 17376,44 | 17466,22 | 0,119 | 5164525,268 | 5285629,744 |
| Якубіца Нон. | 49 | 1723,72 | 17285,58 | 17371,31 | 0,201 | 5164480,278 | 5285538,882 |
| Якубіца Нон. | 50 | 1640,8 | 17161,2 | 17239,46 | 0,186 | 5164397,355 | 5285414,500 |
| Якубіца Нон. | 51 | 1600,22 | 17082,69 | 17157,48 | 0,135 | 5164356,776 | 5285335,989 |
| Якубіца Нон. | 52 | 1548,17 | 17008,59 | 17078,9 | 0,193 | 5164304,728 | 5285261,888 |
| Якубіца Нон. | 53 | 1527 | 16971,54 | 17040,1 | 0,215 | 5164283,556 | 5285224,838 |
| Якубіца Нон. | 54 | 1512,34 | 16956,85 | 17024,16 | 0,155 | 5164268,900 | 5285210,150 |
| Якубіца Нон. | 55 | 1484,47 | 16934,89 | 16999,83 | 0,157 | 5164241,030 | 5285188,190 |
| Якубіца Нон. | 56 | 1393,68 | 16925,15 | 16982,43 | 0,162 | 5164150,240 | 5285178,450 |
| Якубіца Нон. | 57 | 1325,69 | 16928,34 | 16980,17 | 0,155 | 5164082,250 | 5285181,640 |
| Якубіца Нон. | 58 | 1251,02 | 16943,28 | 16989,4 | 0,133 | 5164007,580 | 5285196,580 |
| Якубіца Нон. | 59 | 1196,79 | 16962,95 | 17005,12 | 0,147 | 5163953,350 | 5285216,250 |
| Якубіца Нон. | 60 | 1183,43 | 16979,47 | 17020,66 | 0,182 | 5163939,990 | 5285232,770 |
| Якубіца Нон. | 61 | 1191,29 | 17006,21 | 17047,88 | 0,151 | 5163947,850 | 5285259,510 |
| Якубіца Нон. | 62 | 1210,94 | 17020,37 | 17063,39 | 0,175 | 5163967,500 | 5285273,670 |
| Якубіца Нон. | 63 | 1245,52 | 17036,89 | 17082,36 | 0,134 | 5164002,080 | 5285290,190 |
| Якубіца Нон. | 64 | 1295,03 | 17058,12 | 17107,21 | 0,174 | 5164051,590 | 5285311,420 |
| Якубіца Нон. | 65 | 1319,04 | 17090,09 | 17140,92 | 0,156 | 5164075,600 | 5285343,390 |
| Якубіца Нон. | 66 | 1324,5 | 17135,35 | 17186,46 | 0,196 | 5164081,060 | 5285388,650 |
| Якубіца Нон. | 67 | 1305,01 | 17173,58 | 17223,09 | 0,141 | 5164061,570 | 5285426,880 |
| Якубіца Нон. | 68 | 1265,25 | 17198,55 | 17245,03 | 0,147 | 5164021,810 | 5285451,850 |
| Якубіца Нон. | 69 | 1248,1 | 17216,5 | 17261,68 | 0,154 | 5164004,660 | 5285469,800 |
| Якубіца Нон. | 70 | 1251,99 | 17248,49 | 17293,87 | 0,167 | 5164008,550 | 5285501,790 |
| Якубіца Нон. | 71 | 1227,82 | 17261,76 | 17305,37 | 0,166 | 5163984,380 | 5285515,060 |
| Якубіца Нон. | 72 | 1159,99 | 17239,91 | 17278,89 | 0,195 | 5163916,550 | 5285493,210 |
| Якубіца Нон. | 73 | 1086,7 | 17234,45 | 17268,68 | 0,202 | 5163843,260 | 5285487,750 |
| Якубіца Нон. | 74 | 1020,14 | 17246,3 | 17276,44 | 0,178 | 5163776,700 | 5285499,600 |
| Якубіца Нон. | 75 | 1019,81 | 17429,97 | 17459,78 | 0,127 | 5163776,367 | 5285683,272 |
| Якубіца Нон. | 76 | 1007,47 | 17602,74 | 17631,55 | 0,203 | 5163764,032 | 5285856,043 |
| Якубіца Нон. | 77 | 973,6 | 17791,87 | 17818,49 | 0,124 | 5163730,157 | 5286045,175 |
| Якубіца Нон. | 78 | 943,44 | 17908,7 | 17933,53 | 0,129 | 5163700,000 | 5286162,000 |
| Якубіца Нон. | 79 | 888,54 | 18091,23 | 18113,04 | 0,132 | 5163645,101 | 5286344,529 |
| Якубіца Нон. | 80 | 827,51 | 18267,53 | 18286,26 | 0,125 | 5163584,072 | 5286520,829 |
| Якубіца Нон. | 81 | 759,13 | 18407,04 | 18422,69 | 0,178 | 5163515,688 | 5286660,338 |
| Якубіца Нон. | 82 | 675,07 | 18563,22 | 18575,49 | 0,132 | 5163431,634 | 5286816,524 |
| Якубіца Нон. | 83 | 664,49 | 18726,95 | 18738,74 | 0,198 | 5163421,048 | 5286980,250 |
| Якубіца Нон. | 84 | 682,02 | 18857,1 | 18869,43 | 0,133 | 5163438,581 | 5287110,407 |
| Якубіца Нон. | 85 | 683,54 | 19019,12 | 19031,4 | 0,171 | 5163440,103 | 5287272,417 |
| Якубіца Нон. | 86 | 720,95 | 19213,89 | 19227,41 | 0,216 | 5163477,507 | 5287467,195 |
| Якубіца Нон. | 87 | 759,06 | 19349,39 | 19364,27 | 0,214 | 5163515,616 | 5287602,693 |
| Якубіца Нон. | 88 | 744,24 | 19412,9 | 19427,16 | 0,153 | 5163500,796 | 5287666,207 |
| Якубіца Нон. | 89 | 685,66 | 19482,77 | 19494,83 | 0,202 | 5163442,220 | 5287736,073 |
| Якубіца Нон. | 90 | 568,51 | 19599,92 | 19608,16 | 0,180 | 5163325,069 | 5287853,222 |
| Якубіца Нон. | 91 | 478,18 | 19681,08 | 19686,89 | 0,216 | 5163234,736 | 5287934,380 |
| Якубіца Нон. | 92 | 381,49 | 19767,88 | 19771,56 | 0,128 | 5163138,051 | 5288021,183 |
| Якубіца Нон. | 93 | 272,1 | 19862,45 | 19864,31 | 0,137 | 5163028,663 | 5288115,749 |

| | | | | | | | |
|--------------|-----|---------|----------|----------|-------|-------------|-------------|
| Якутика Нон. | 94 | 186,24 | 19932,6 | 19933,47 | 0,143 | 5162942,800 | 5288185,900 |
| Якутика Нон. | 95 | 54,03 | 20031,82 | 20031,89 | 0,143 | 5162810,593 | 5288285,121 |
| Якутика Нон. | 96 | 88,52 | 20136,97 | 20137,16 | 0,171 | 5162668,036 | 5288390,273 |
| Якутика Нон. | 97 | 135,66 | 20145,2 | 20145,66 | 0,173 | 5162620,900 | 5288398,500 |
| Якутика Нон. | 98 | 186,56 | 20178,2 | 20179,06 | 0,160 | 5162570,000 | 5288431,500 |
| Якутика Нон. | 99 | 236,56 | 20206,5 | 20207,88 | 0,161 | 5162520,000 | 5288459,800 |
| Якутика Нон. | 100 | 296,66 | 20232,8 | 20234,97 | 0,214 | 5162459,900 | 5288486,100 |
| Якутика Нон. | 101 | 366,58 | 20288 | 20291,31 | 0,123 | 5162389,979 | 5288541,297 |
| Якутика Нон. | 102 | 440,06 | 20350,4 | 20355,16 | 0,130 | 5162316,500 | 5288603,700 |
| Якутика Нон. | 103 | 556,86 | 20458 | 20465,58 | 0,199 | 5162199,700 | 5288711,300 |
| Якутика Нон. | 104 | 631,86 | 20521,4 | 20531,13 | 0,159 | 5162124,700 | 5288774,700 |
| Якутика Нон. | 105 | 776,16 | 20613,1 | 20627,71 | 0,131 | 5161980,400 | 5288866,400 |
| Якутика Нон. | 106 | 940,26 | 20682,8 | 20704,16 | 0,207 | 5161816,300 | 5288936,100 |
| Якутика Нон. | 107 | 1017,86 | 20705,3 | 20730,3 | 0,128 | 5161738,700 | 5288958,600 |
| Якутика Нон. | 108 | 1120,3 | 20718,48 | 20748,75 | 0,164 | 5161636,261 | 5288971,784 |
| Якутика Нон. | 109 | 1249,66 | 20710,3 | 20747,97 | 0,122 | 5161506,900 | 5288963,600 |
| Якутика Нон. | 110 | 1325,56 | 20695,26 | 20737,67 | 0,174 | 5161431,000 | 5288948,560 |
| Якутика Нон. | 111 | 1473,87 | 20635,91 | 20688,48 | 0,163 | 5161282,690 | 5288889,215 |
| Якутика Нон. | 112 | 1579,92 | 20601,02 | 20661,51 | 0,163 | 5161176,640 | 5288854,320 |
| Якутика Нон. | 113 | 1682,76 | 20558,28 | 20627,03 | 0,214 | 5161073,795 | 5288811,586 |
| Якутика Нон. | 114 | 1871,41 | 20504,28 | 20589,5 | 0,166 | 5160885,150 | 5288757,580 |
| Якутика Нон. | 115 | 2013,56 | 20472,2 | 20570,98 | 0,188 | 5160743,000 | 5288725,500 |
| Якутика Нон. | 116 | 2074,46 | 20449,6 | 20554,55 | 0,176 | 5160682,100 | 5288702,900 |
| Якутика Нон. | 117 | 2134,96 | 20420 | 20531,3 | 0,164 | 5160621,600 | 5288673,300 |
| Якутика Нон. | 118 | 2205,86 | 20366,7 | 20485,81 | 0,143 | 5160550,700 | 5288620,000 |
| Якутика Нон. | 119 | 2252,06 | 20305,7 | 20430,2 | 0,127 | 5160504,500 | 5288559,000 |
| Якутика Нон. | 120 | 2322,16 | 20213,2 | 20346,15 | 0,148 | 5160434,400 | 5288466,500 |
| Якутика Нон. | 121 | 2377,26 | 20134,8 | 20274,65 | 0,129 | 5160379,300 | 5288388,100 |
| Якутика Нон. | 122 | 2405,16 | 20063,5 | 20207,15 | 0,133 | 5160351,400 | 5288316,800 |
| Якутика Нон. | 123 | 2427,66 | 19958,8 | 20105,9 | 0,202 | 5160328,900 | 5288212,100 |
| Якутика Нон. | 124 | 2474,06 | 19909,02 | 20062,15 | 0,152 | 5160282,497 | 5288162,327 |
| Якутика Нон. | 125 | 2506,46 | 19866,3 | 20023,79 | 0,157 | 5160250,100 | 5288119,600 |
| Якутика Нон. | 126 | 2574,06 | 19819,6 | 19986,05 | 0,219 | 5160182,500 | 5288072,900 |
| Якутика Нон. | 127 | 2614,56 | 19798,8 | 19970,69 | 0,165 | 5160142,000 | 5288052,100 |
| Якутика Нон. | 128 | 2702,46 | 19747,7 | 19931,76 | 0,129 | 5160054,100 | 5288001,000 |
| Якутика Нон. | 129 | 2756,71 | 19730,12 | 19921,77 | 0,130 | 5159999,852 | 5287983,427 |
| Якутика Нон. | 130 | 2834,34 | 19717,07 | 19919,75 | 0,130 | 5159922,222 | 5287970,372 |
| Якутика Нон. | 131 | 2929,26 | 19710,72 | 19927,19 | 0,189 | 5159827,302 | 5287964,020 |
| Якутика Нон. | 132 | 2975,84 | 19730,83 | 19953,98 | 0,143 | 5159780,723 | 5287984,133 |
| Якутика Нон. | 133 | 3011,83 | 19778,47 | 20006,47 | 0,146 | 5159744,731 | 5288031,769 |
| Якутика Нон. | 134 | 3033,76 | 19824,1 | 20054,89 | 0,157 | 5159722,800 | 5288077,400 |
| Якутика Нон. | 135 | 3048,53 | 19869,86 | 20102,36 | 0,151 | 5159708,033 | 5288123,159 |
| Якутика Нон. | 136 | 3052,76 | 19918,55 | 20151,13 | 0,191 | 5159703,799 | 5288171,854 |
| Якутика Нон. | 137 | 3039,7 | 19987,36 | 20217,18 | 0,194 | 5159716,855 | 5288240,661 |
| Якутика Нон. | 138 | 3008,3 | 20051,93 | 20276,34 | 0,209 | 5159748,260 | 5288305,234 |
| Якутика Нон. | 139 | 2928,35 | 20146,74 | 20358,45 | 0,152 | 5159828,211 | 5288400,047 |
| Якутика Нон. | 140 | 2881,98 | 20252,36 | 20456,39 | 0,183 | 5159874,585 | 5288505,658 |
| Якутика Нон. | 141 | 2823,58 | 20436,34 | 20630,48 | 0,165 | 5159932,984 | 5288689,638 |
| Якутика Нон. | 142 | 2887,09 | 20502,78 | 20705,05 | 0,181 | 5159869,472 | 5288756,085 |
| Якутика Нон. | 143 | 2865,92 | 20579 | 20777,6 | 0,143 | 5159890,644 | 5288832,302 |
| Якутика Нон. | 144 | 2910,73 | 20648,62 | 20852,77 | 0,185 | 5159845,827 | 5288901,918 |
| Якутика Нон. | 145 | 2978,25 | 20781,95 | 20994,27 | 0,209 | 5159778,307 | 5289035,255 |
| Якутика Нон. | 146 | 3094,93 | 20900,56 | 21128,46 | 0,190 | 5159661,632 | 5289153,859 |
| Якутика Нон. | 147 | 3170,9 | 20939,78 | 21178,5 | 0,164 | 5159585,660 | 5289193,080 |
| Якутика Нон. | 148 | 3284,88 | 20989,11 | 21244,6 | 0,199 | 5159471,679 | 5289242,414 |
| Якутика Нон. | 149 | 3370,63 | 21008,32 | 21277 | 0,209 | 5159385,933 | 5289261,621 |

| | | | | | | | |
|--------------|-----|---------|----------|----------|-------|-------------|-------------|
| Якушіка Нон. | 150 | 3535,96 | 20986,8 | 21282,59 | 0,213 | 5159220,600 | 5289240,100 |
| Якушіка Нон. | 151 | 3601,75 | 21003,85 | 21310,43 | 0,214 | 5159154,810 | 5289257,150 |
| Якушіка Нон. | 152 | 3732,67 | 21066,39 | 21394,52 | 0,206 | 5159023,890 | 5289319,690 |
| Якушіка Нон. | 153 | 3796,64 | 21102,13 | 21440,95 | 0,169 | 5158959,917 | 5289355,430 |
| Якушіка Нон. | 154 | 3877,79 | 21138,11 | 21490,86 | 0,127 | 5158878,770 | 5289391,410 |
| Якушіка Нон. | 155 | 3958,31 | 21165,12 | 21532,08 | 0,201 | 5158798,250 | 5289418,420 |
| Якушіка Нон. | 156 | 4111,31 | 21183,15 | 21578,43 | 0,210 | 5158645,250 | 5289436,450 |
| Якушіка Нон. | 157 | 4285,01 | 21198,11 | 21626,86 | 0,201 | 5158471,553 | 5289451,408 |
| Якушіка Нон. | 158 | 4420,72 | 21200,66 | 21656,66 | 0,130 | 5158335,840 | 5289453,960 |
| Якушіка Нон. | 159 | 4574,06 | 21184,27 | 21672,46 | 0,148 | 5158182,500 | 5289437,570 |
| Якушіка Нон. | 160 | 4670,92 | 21165,63 | 21674,9 | 0,155 | 5158085,640 | 5289418,930 |
| Якушіка Нон. | 161 | 4808,28 | 21151,57 | 21691,21 | 0,175 | 5157948,280 | 5289404,870 |
| Якушіка Нон. | 162 | 4910,23 | 21141,13 | 21703,86 | 0,208 | 5157846,330 | 5289394,430 |
| Якушіка Нон. | 163 | 5087,78 | 21120,04 | 21724,22 | 0,145 | 5157668,780 | 5289373,340 |
| Якушіка Нон. | 164 | 5141,22 | 21113,69 | 21730,62 | 0,199 | 5157615,340 | 5289366,990 |
| Якушіка Нон. | 165 | 5259,86 | 21092,44 | 21738,38 | 0,172 | 5157496,700 | 5289345,740 |
| Якушіка Нон. | 166 | 5370,41 | 21062,03 | 21735,92 | 0,156 | 5157386,150 | 5289315,330 |
| Якушіка Нон. | 167 | 5426,31 | 21042,62 | 21731,01 | 0,187 | 5157330,250 | 5289295,920 |
| Якушіка Нон. | 168 | 5516,38 | 21004,26 | 21716,57 | 0,177 | 5157240,180 | 5289257,560 |
| Якушіка Нон. | 169 | 5616,46 | 20965,06 | 21704,34 | 0,138 | 5157140,100 | 5289218,360 |
| Якушіка Нон. | 170 | 5795,27 | 20905,94 | 21694,32 | 0,187 | 5156961,294 | 5289159,241 |
| Якушіка Нон. | 171 | 5873,6 | 20893,24 | 21703,15 | 0,129 | 5156882,958 | 5289146,538 |
| Якушіка Нон. | 172 | 6002,04 | 20860,77 | 21707,05 | 0,173 | 5156754,515 | 5289114,075 |
| Якушіка Нон. | 173 | 6136,84 | 20813,49 | 21699,36 | 0,146 | 5156619,721 | 5289066,792 |
| Якушіка Нон. | 174 | 6177,74 | 20845,8 | 21741,94 | 0,179 | 5156578,820 | 5289099,100 |
| Якушіка Нон. | 175 | 6218,6 | 20913,35 | 21818,32 | 0,137 | 5156537,960 | 5289166,650 |
| Якушіка Нон. | 176 | 6262,8 | 21010,09 | 21923,65 | 0,190 | 5156493,760 | 5289263,390 |
| Якушіка Нон. | 177 | 6287,82 | 21083,49 | 22001,14 | 0,196 | 5156468,740 | 5289336,790 |
| Якушіка Нон. | 178 | 6313,68 | 21226,93 | 22146 | 0,143 | 5156442,880 | 5289480,230 |
| Якушіка Нон. | 179 | 6307,63 | 21256,54 | 22172,66 | 0,147 | 5156448,930 | 5289509,840 |
| Якушіка Нон. | 180 | 6296,79 | 21281,56 | 22193,57 | 0,198 | 5156459,770 | 5289534,860 |
| Якушіка Нон. | 181 | 6247,33 | 21342,65 | 22238,21 | 0,129 | 5156509,230 | 5289595,950 |
| Якушіка Нон. | 182 | 6197,96 | 21415,42 | 22294,28 | 0,208 | 5156558,600 | 5289668,720 |
| Якушіка Нон. | 183 | 6104,38 | 21526,97 | 22375,74 | 0,126 | 5156652,185 | 5289780,272 |
| Якушіка Нон. | 184 | 6023,22 | 21667,41 | 22489,02 | 0,180 | 5156733,343 | 5289920,710 |
| Якушіка Нон. | 185 | 5960,9 | 21685,63 | 22489,97 | 0,125 | 5156795,660 | 5289938,930 |
| Якушіка Нон. | 186 | 5928,37 | 21710,65 | 22505,51 | 0,173 | 5156828,190 | 5289963,950 |
| Якушіка Нон. | 187 | 5819,26 | 21849,48 | 22611,14 | 0,218 | 5156937,299 | 5290102,785 |
| Якушіка Нон. | 188 | 5695,27 | 21935,83 | 22663,11 | 0,219 | 5157061,290 | 5290189,130 |
| Якушіка Нон. | 189 | 5656,91 | 21969,6 | 22686,21 | 0,206 | 5157099,650 | 5290222,900 |
| Якушіка Нон. | 190 | 5501,68 | 22047,79 | 22723,85 | 0,152 | 5157254,877 | 5290301,091 |
| Якушіка Нон. | 191 | 5435,07 | 22080,94 | 22740,01 | 0,221 | 5157321,490 | 5290334,240 |
| Якушіка Нон. | 192 | 5400,06 | 22092,25 | 22742,65 | 0,192 | 5157356,502 | 5290345,551 |
| Якушіка Нон. | 193 | 5301,96 | 22104,25 | 22731,23 | 0,172 | 5157454,598 | 5290357,549 |
| Якушіка Нон. | 194 | 5209,51 | 22102,84 | 22708,47 | 0,219 | 5157547,049 | 5290356,137 |
| Якушіка Нон. | 195 | 5108,59 | 22098,6 | 22681,4 | 0,206 | 5157647,968 | 5290351,903 |
| Якушіка Нон. | 196 | 5069,78 | 22079,28 | 22653,86 | 0,162 | 5157686,780 | 5290332,580 |
| Якушіка Нон. | 197 | 4982,27 | 22027,32 | 22583,75 | 0,143 | 5157774,293 | 5290280,625 |
| Якушіка Нон. | 198 | 4940,63 | 22010,39 | 22558,08 | 0,136 | 5157815,931 | 5290263,688 |
| Якушіка Нон. | 199 | 4908,06 | 22007,5 | 22548,15 | 0,202 | 5157848,500 | 5290260,800 |
| Якушіка Нон. | 200 | 4870,76 | 22011,8 | 22544,26 | 0,192 | 5157885,798 | 5290265,100 |
| Якушіка Нон. | 201 | 4808,32 | 21998,38 | 22517,74 | 0,180 | 5157948,240 | 5290251,680 |
| Якушіка Нон. | 202 | 4774,96 | 22002,13 | 22514,31 | 0,217 | 5157981,600 | 5290255,430 |
| Якушіка Нон. | 203 | 4739,93 | 22014,64 | 22519,13 | 0,194 | 5158016,630 | 5290267,940 |
| Якушіка Нон. | 204 | 4720,75 | 22012,56 | 22513,07 | 0,214 | 5158035,810 | 5290265,860 |
| Якушіка Нон. | 205 | 4693,23 | 21998,38 | 22493,45 | 0,200 | 5158063,330 | 5290251,680 |

| | | | | | | | |
|--------------|-----|---------|----------|----------|-------|-------------|-------------|
| Якутска Нон. | 206 | 4662,65 | 21992,04 | 22480,88 | 0,150 | 5158093,910 | 5290245,340 |
| Якутска Нон. | 207 | 4652,78 | 21998,38 | 22485,04 | 0,196 | 5158103,780 | 5290251,680 |
| Якутска Нон. | 208 | 4620,93 | 22057,67 | 22536,5 | 0,222 | 5158135,626 | 5290310,971 |
| Якутска Нон. | 209 | 4601,17 | 22076,72 | 22551,1 | 0,129 | 5158155,387 | 5290330,026 |
| Якутска Нон. | 210 | 4557,29 | 22082,61 | 22547,96 | 0,192 | 5158199,270 | 5290335,910 |
| Якутска Нон. | 211 | 4536,85 | 22108,44 | 22569,14 | 0,123 | 5158219,713 | 5290361,738 |
| Якутска Нон. | 212 | 4520,94 | 22110,99 | 22568,45 | 0,190 | 5158235,615 | 5290364,292 |
| Якутска Нон. | 213 | 4389,7 | 22096,95 | 22528,75 | 0,141 | 5158366,862 | 5290350,252 |
| Якутска Нон. | 214 | 4352,86 | 22055,1 | 22480,54 | 0,220 | 5158403,700 | 5290308,400 |
| Якутска Нон. | 215 | 4294,18 | 21991,33 | 22406,66 | 0,156 | 5158462,379 | 5290244,634 |
| Якутска Нон. | 216 | 4244,08 | 21963,1 | 22369,4 | 0,219 | 5158512,485 | 5290216,405 |
| Якутска Нон. | 217 | 4182,4 | 21976,05 | 22370,5 | 0,178 | 5158574,157 | 5290229,353 |
| Якутска Нон. | 218 | 4262,56 | 22027,85 | 22436,48 | 0,168 | 5158493,995 | 5290281,149 |
| Якутска Нон. | 219 | 4305,32 | 22089,51 | 22505,16 | 0,173 | 5158451,242 | 5290342,812 |
| Якутска Нон. | 220 | 4294,22 | 22109,65 | 22522,81 | 0,170 | 5158462,342 | 5290362,954 |
| Якутска Нон. | 221 | 4294,86 | 22191,23 | 22603,02 | 0,160 | 5158461,700 | 5290444,530 |
| Якутска Нон. | 222 | 4291,15 | 22204,39 | 22615,24 | 0,222 | 5158465,410 | 5290457,690 |
| Якутска Нон. | 223 | 4285,99 | 22204,8 | 22614,66 | 0,204 | 5158470,570 | 5290458,100 |
| Якутска Нон. | 224 | 4212,81 | 22172,57 | 22569,24 | 0,131 | 5158543,750 | 5290425,870 |
| Якутска Нон. | 225 | 4171,09 | 22193,45 | 22582,01 | 0,216 | 5158585,470 | 5290446,750 |
| Якутска Нон. | 226 | 4171,09 | 22239,54 | 22627,31 | 0,123 | 5158585,470 | 5290492,840 |
| Якутска Нон. | 227 | 4215,14 | 22356,89 | 22750,78 | 0,213 | 5158541,420 | 5290610,195 |
| Якутска Нон. | 228 | 4265,95 | 22430,99 | 22833,04 | 0,132 | 5158490,608 | 5290684,296 |
| Якутска Нон. | 229 | 4403,11 | 22477,51 | 22904,71 | 0,206 | 5158353,450 | 5290730,810 |
| Якутска Нон. | 230 | 4437,61 | 22477,92 | 22911,77 | 0,219 | 5158318,950 | 5290731,220 |
| Якутска Нон. | 231 | 4461,38 | 22470,42 | 22909,03 | 0,134 | 5158295,180 | 5290723,720 |
| Якутска Нон. | 232 | 4518,5 | 22422,05 | 22872,8 | 0,208 | 5158238,060 | 5290675,350 |
| Якутска Нон. | 233 | 4548,11 | 22402,87 | 22859,88 | 0,214 | 5158208,450 | 5290656,170 |
| Якутска Нон. | 234 | 4571,88 | 22391,19 | 22853,17 | 0,164 | 5158184,680 | 5290644,490 |
| Якутска Нон. | 235 | 4593,58 | 22382,19 | 22848,71 | 0,201 | 5158162,980 | 5290635,490 |
| Якутска Нон. | 236 | 4635,75 | 22353,36 | 22828,99 | 0,156 | 5158120,806 | 5290606,667 |
| Якутска Нон. | 237 | 4688,68 | 22337,13 | 22823,92 | 0,219 | 5158067,876 | 5290590,435 |
| Якутска Нон. | 238 | 4714,09 | 22310,32 | 22802,92 | 0,133 | 5158042,470 | 5290563,618 |
| Якутска Нон. | 239 | 4749,38 | 22298,32 | 22798,5 | 0,160 | 5158007,184 | 5290551,621 |
| Якутска Нон. | 240 | 4777,61 | 22325,14 | 22830,62 | 0,170 | 5157978,954 | 5290578,438 |
| Якутска Нон. | 241 | 4809,99 | 22367,42 | 22878,76 | 0,193 | 5157946,570 | 5290620,720 |
| Якутска Нон. | 242 | 4846,68 | 22438,73 | 22956,2 | 0,141 | 5157909,880 | 5290692,030 |
| Якутска Нон. | 243 | 4887,55 | 22513,37 | 23037,79 | 0,142 | 5157869,010 | 5290766,670 |
| Якутска Нон. | 244 | 4932,36 | 22571,14 | 23103,78 | 0,211 | 5157824,200 | 5290824,440 |
| Якутска Нон. | 245 | 4969,7 | 22619,29 | 23158,8 | 0,170 | 5157786,860 | 5290872,590 |
| Якутска Нон. | 246 | 5011,81 | 22657,65 | 23205,33 | 0,147 | 5157744,750 | 5290910,950 |
| Якутска Нон. | 247 | 5054,76 | 22685,17 | 23241,5 | 0,135 | 5157701,800 | 5290938,470 |
| Якутска Нон. | 248 | 5156,51 | 22726,04 | 23303,7 | 0,168 | 5157600,050 | 5290979,340 |
| Якутска Нон. | 249 | 5196,13 | 22740,22 | 23326,32 | 0,189 | 5157560,430 | 5290993,520 |
| Якутска Нон. | 250 | 5269,52 | 22754,81 | 23357 | 0,194 | 5157487,040 | 5291008,110 |
| Якутска Нон. | 251 | 5350,41 | 22748,14 | 23368,88 | 0,202 | 5157406,150 | 5291001,440 |
| Якутска Нон. | 252 | 5447,58 | 22727,71 | 23371,46 | 0,124 | 5157308,980 | 5290981,010 |
| Якутска Нон. | 253 | 5607,7 | 22681 | 23363,95 | 0,208 | 5157148,860 | 5290934,300 |
| Якутска Нон. | 254 | 5668,58 | 22662,24 | 23360,43 | 0,135 | 5157087,980 | 5290915,540 |
| Якутска Нон. | 255 | 5754,78 | 22620,48 | 23341,03 | 0,209 | 5157001,785 | 5290873,781 |
| Якутска Нон. | 256 | 5837,7 | 22566,67 | 23309,51 | 0,211 | 5156918,862 | 5290819,970 |
| Якутска Нон. | 257 | 5941,79 | 22467,87 | 23240,27 | 0,130 | 5156814,767 | 5290721,169 |
| Якутска Нон. | 258 | 6004,43 | 22412,29 | 23202,67 | 0,217 | 5156752,133 | 5290665,594 |
| Якутска Нон. | 259 | 6098,38 | 22356,19 | 23173,03 | 0,176 | 5156658,183 | 5290609,490 |
| Якутска Нон. | 260 | 6149,8 | 22315,3 | 23147,2 | 0,134 | 5156606,760 | 5290568,600 |
| Якутска Нон. | 261 | 6176,9 | 22282,77 | 23123,06 | 0,210 | 5156579,660 | 5290536,070 |

| | | | | | | | |
|--------------|-----|---------|----------|----------|-------|-------------|-------------|
| Якутска Нон. | 262 | 6197,37 | 22244,21 | 23091,39 | 0,132 | 5156559,190 | 5290497,510 |
| Якутска Нон. | 263 | 6211,06 | 22196,9 | 23049,5 | 0,157 | 5156545,500 | 5290450,200 |
| Якутска Нон. | 264 | 6196,96 | 22122,2 | 22973,77 | 0,190 | 5156559,600 | 5290375,500 |
| Якутска Нон. | 265 | 6201,96 | 22117,6 | 22970,69 | 0,212 | 5156554,600 | 5290370,900 |
| Якутска Нон. | 266 | 6215,66 | 22116 | 22972,85 | 0,173 | 5156540,900 | 5290369,300 |
| Якутска Нон. | 267 | 6233,07 | 22104,2 | 22966,21 | 0,217 | 5156523,494 | 5290357,504 |
| Якутска Нон. | 268 | 6322,26 | 22000 | 22890,41 | 0,221 | 5156434,300 | 5290253,300 |
| Якутска Нон. | 269 | 6356,46 | 21965,4 | 22866,64 | 0,145 | 5156400,100 | 5290218,700 |
| Якутска Нон. | 270 | 6451,86 | 21894,9 | 22825,71 | 0,129 | 5156304,700 | 5290148,200 |
| Якутска Нон. | 271 | 6485,56 | 21835 | 22777,83 | 0,159 | 5156271,000 | 5290088,300 |
| Якутска Нон. | 272 | 6497,18 | 21775,55 | 22724,17 | 0,168 | 5156259,380 | 5290028,854 |
| Якутска Нон. | 273 | 6506,11 | 21712,95 | 22666,75 | 0,196 | 5156250,448 | 5289966,254 |
| Якутска Нон. | 274 | 6524,46 | 21697,71 | 22657,43 | 0,126 | 5156232,099 | 5289951,011 |
| Якутска Нон. | 275 | 6574,52 | 21669,64 | 22645,04 | 0,218 | 5156182,043 | 5289922,940 |
| Якутска Нон. | 276 | 6638,46 | 21641,64 | 22636,91 | 0,219 | 5156118,100 | 5289894,940 |
| Якутска Нон. | 277 | 6725,46 | 21615,6 | 22637,71 | 0,138 | 5156031,100 | 5289868,900 |
| Якутска Нон. | 278 | 6803,46 | 21575,1 | 22622,38 | 0,195 | 5155953,100 | 5289828,400 |
| Якутска Нон. | 279 | 6918,2 | 21535,95 | 22619,87 | 0,134 | 5155838,357 | 5289789,252 |
| Якутска Нон. | 280 | 7051,28 | 21467,58 | 22595,96 | 0,164 | 5155705,277 | 5289720,883 |
| Якутска Нон. | 281 | 7174,59 | 21394,94 | 22565,86 | 0,191 | 5155581,966 | 5289648,240 |
| Якутска Нон. | 282 | 7265,65 | 21330,78 | 22534,24 | 0,209 | 5155490,908 | 5289584,083 |
| Якутска Нон. | 283 | 7327,76 | 21318,43 | 22542,66 | 0,152 | 5155428,804 | 5289571,733 |
| Якутска Нон. | 284 | 7397,56 | 21311,46 | 22558,86 | 0,212 | 5155358,998 | 5289564,763 |
| Якутска Нон. | 285 | 7444,48 | 21315 | 22577,63 | 0,139 | 5155312,080 | 5289568,300 |
| Якутска Нон. | 286 | 7480,19 | 21311,02 | 22585,68 | 0,142 | 5155276,367 | 5289564,323 |
| Якутска Нон. | 287 | 7542,65 | 21292,67 | 22589,14 | 0,133 | 5155213,910 | 5289545,974 |
| Якутска Нон. | 288 | 7574,06 | 21290,2 | 22597,32 | 0,213 | 5155182,505 | 5289543,504 |
| Якутска Нон. | 289 | 7670,03 | 21313,84 | 22651,91 | 0,159 | 5155086,526 | 5289567,145 |
| Якутска Нон. | 290 | 7846,82 | 21363,24 | 22758,75 | 0,125 | 5154909,741 | 5289616,546 |
| Якутска Нон. | 291 | 7893,4 | 21393,59 | 22803,32 | 0,163 | 5154863,163 | 5289646,891 |
| Якутска Нон. | 292 | 7955,85 | 21413,35 | 22843,54 | 0,209 | 5154800,706 | 5289666,652 |
| Якутска Нон. | 293 | 8008,43 | 21432,76 | 22880,08 | 0,203 | 5154748,129 | 5289686,059 |
| Якутска Нон. | 294 | 8091,35 | 21425,7 | 22902,63 | 0,211 | 5154665,206 | 5289679,002 |
| Якутска Нон. | 295 | 8178,51 | 21416,17 | 22924,67 | 0,187 | 5154578,048 | 5289669,474 |
| Якутска Нон. | 296 | 8266,02 | 21438,76 | 22977,11 | 0,201 | 5154490,538 | 5289692,057 |
| Якутска Нон. | 297 | 8420,58 | 21473,69 | 23065,68 | 0,124 | 5154335,983 | 5289726,990 |
| Якутска Нон. | 298 | 8532,62 | 21506,16 | 23136,99 | 0,173 | 5154223,940 | 5289759,460 |
| Якутска Нон. | 299 | 8575,4 | 21541,69 | 23185,81 | 0,222 | 5154181,160 | 5289794,990 |
| Якутска Нон. | 300 | 8626,02 | 21609,96 | 23267,97 | 0,199 | 5154130,540 | 5289863,260 |
| Якутска Нон. | 301 | 8737,98 | 21638,81 | 23336,46 | 0,173 | 5154018,580 | 5289892,110 |
| Якутска Нон. | 302 | 8837,89 | 21663,6 | 23397,01 | 0,192 | 5153918,670 | 5289916,900 |
| Якутска Нон. | 303 | 8913,35 | 21668,82 | 23430,44 | 0,211 | 5153843,208 | 5289922,121 |
| Якутска Нон. | 304 | 8935,67 | 21638,77 | 23411,16 | 0,197 | 5153820,890 | 5289892,070 |
| Якутска Нон. | 305 | 8951,78 | 21614,9 | 23395,26 | 0,176 | 5153804,780 | 5289868,200 |
| Якутска Нон. | 306 | 8957,08 | 21614,9 | 23397,29 | 0,214 | 5153799,480 | 5289868,200 |
| Якутска Нон. | 307 | 8971,22 | 21662,47 | 23446,65 | 0,130 | 5153785,338 | 5289915,770 |
| Якутска Нон. | 308 | 9006,51 | 21718,92 | 23512,31 | 0,192 | 5153750,052 | 5289972,227 |
| Якутска Нон. | 309 | 9049,13 | 21763,36 | 23569,7 | 0,173 | 5153707,430 | 5290016,660 |
| Якутска Нон. | 310 | 9059,67 | 21768,56 | 23578,55 | 0,181 | 5153696,890 | 5290021,860 |
| Якутска Нон. | 311 | 9060,56 | 21746,7 | 23558,71 | 0,163 | 5153696,000 | 5290000,000 |
| Якутска Нон. | 312 | 8992,56 | 21609,7 | 23406,09 | 0,146 | 5153764,000 | 5289863,000 |
| Якутска Нон. | 313 | 8992,56 | 21540,7 | 23342,41 | 0,196 | 5153764,000 | 5289794,000 |
| Якутска Нон. | 314 | 8985,87 | 21429,55 | 23237,29 | 0,162 | 5153770,690 | 5289682,850 |

| | | | | | | | |
|---------------|-----|---------|----------|----------|-------|-------------|-------------|
| Якістька Нов. | 315 | 8961,82 | 21030,27 | 22860,15 | 0,188 | 5153794,740 | 5289283,570 |
| Якістька Нов. | 316 | 8897,01 | 19954,06 | 21847,68 | 0,135 | 5153859,550 | 5288207,360 |
| Якістька Нов. | 317 | 8875,04 | 19589,33 | 21506 | 0,200 | 5153881,520 | 5287842,630 |



Перевірів  О.І. Македонська



Обчислив  Д.С. Румянцева

**Перелік земельних ділянок
не наданих у власність та користування у розрізі угідь**

| №п/п | Адреса земельної ділянки | Власник земельної ділянки | Площа, га | Категорія земель | Угіддя | Код КВЗУ | Код КВЦПЗ |
|------|--|---------------------------|-----------|--|--|----------|-----------|
| 1 | Гірсівська сільська рада (за межами населених пунктів) Ділянка №1 | Держава | 3059,4035 | Землі природно-заповідного та іншого природоохоронного призначення | Солончаки | 003.04 | 04.08 |
| | | | | | Озера, прибережні замкнуті водойми, лимани | 006.03 | |
| 2 | Гірсівська сільська рада (за межами населених пунктів) Ділянка №2 | Держава | 3261,4093 | Землі природно-заповідного та іншого природоохоронного призначення | Солончаки | 003.04 | 04.08 |
| | | | | | Озера, прибережні замкнуті водойми, лимани | 006.03 | |

Склав



К.О. Дорожко

**Перелік земельних ділянок
наданих у власність (користування) з присвоєнням кадастрових номерів**

| №п/п | Власник земельної ділянки | Площа | Категорія земель | Угіддя | Код КВЗУ | Код КВЦПЗ | Кадастровий номер |
|------|---------------------------|-------|------------------|--------|----------|-----------|-------------------|
| - | - | - | - | - | - | - | - |

Склав



К.О. Дорожко

**Перелік земельних ділянок
наданих у власність (користування) без присвоєння кадастрових номерів**

| №п/п | Адреса земельної ділянки | Власник/користувач земельної ділянки | Правовстановлюючий документ на право користування земельною ділянкою | Площа | Категорія земель | Угіддя | Код КВЗУ | Код КВЦПЗ |
|------|--------------------------|--------------------------------------|--|-------|------------------|--------|----------|-----------|
| - | - | - | - | - | - | - | - | - |

Склав



К.О. Дорожко

**Перелік земельних ділянок
що використовуються без документів, які посвідчують речові права на них**

| №п/п | Власник земельної ділянки | Площа | Категорія земель | Угіддя | Код КВЗУ | Код КВЦПЗ |
|------|---------------------------|-------|------------------|--------|----------|-----------|
| - | - | - | - | - | - | - |

Склав



К.О. Дорошко

**Перелік земельних ділянок
що використовуються не за цільовим призначенням**

| №п/п | Власник земельної ділянки | Площа | Категорія земель | Угідля | Код КВЗУ | Код КВЦПЗ |
|------|---------------------------------|-------|------------------|--------|-------------|--------------|
| - | - | - | - | - | - | - |

Склав



К.О. Дорожко

**Перелік земельних ділянок
нерозподілених, невитребуваних земельних часток (паїв)**

| №п/п | Власник земельної ділянки | Площа | Категорія земель | Угіддя | Код КВЗУ | Код КВЦПЗ |
|------|---------------------------------|-------|------------------|--------|-------------|--------------|
| - | - | - | - | - | - | - |

Склав



К.О. Дорожко

**Перелік земельних ділянок
відумерлої спадщини**

| №п/п | Власник земельної ділянки | Площа | Категорія земель | Угіддя | Код КВЗУ | Код КВЦПЗ |
|------|---------------------------------|-------|------------------|--------|-------------|--------------|
| - | - | - | - | - | - | - |

Склав



К.О. Дорожко

ПРОПОЗИЦІЇ

щодо узгодження даних, отриманих у результаті проведення інвентаризації земель з інформацією, що міститься у документах, що посвідчують право на земельні ділянки і Державному земельному кадастрі

За вихідними даними, відповідно до держаної статистичної звітності, за межами населених пунктів Запорізької області для проведення інвентаризації земель запропоновано 2 земельні ділянки державної власності.

В результаті виконаних робіт щодо інвентаризації земель та земельних ділянок державної власності природно-заповідного та іншого природоохоронного призначення на території Запорізької області, при детальному аналізі наданих замовником документів, планово-картографічних матеріалів та іншої інформації, яка розміщена на публічній кадастровій карті України, із земель сформовано земельні ділянки, загальною площею **6299,8136 га**.

Відповідно до вихідних даних та за результатами проведення польових робіт в натурі (на місцевості) встановлено наявність в межах об'єктів інвентаризації обмежень (обтяжень), які передбачені згідно Класифікатора обмежень та обтяжень у використанні земельних ділянок, затвердженого наказом Держкомзему від 29.12.2008 року №643. Обмеження зазначені в переліку обмежень щодо використання земельних ділянок.

Також формування земель виконано з урахуванням їх фактичного використання та меж суміжних (раніше сформованих) земельних ділянок, зареєстрованих в Державному земельному кадастрі, право користування якими посвідчено правовстановлюючими документами.

При проведенні робіт із інвентаризації земель та земельних ділянок державної власності природно-заповідного та іншого природоохоронного призначення за межами населених пунктів та складанні технічної документації із землеустрою щодо інвентаризації земель, виявлено розбіжності між інформацією, яка міститься у матеріалах Державного земельного кадастру, а саме площа згідно матеріалів Державного земельного кадастру складала **6299,8136 га**, а встановлена площа при проведенні інвентаризації – **6320,8128 га**.

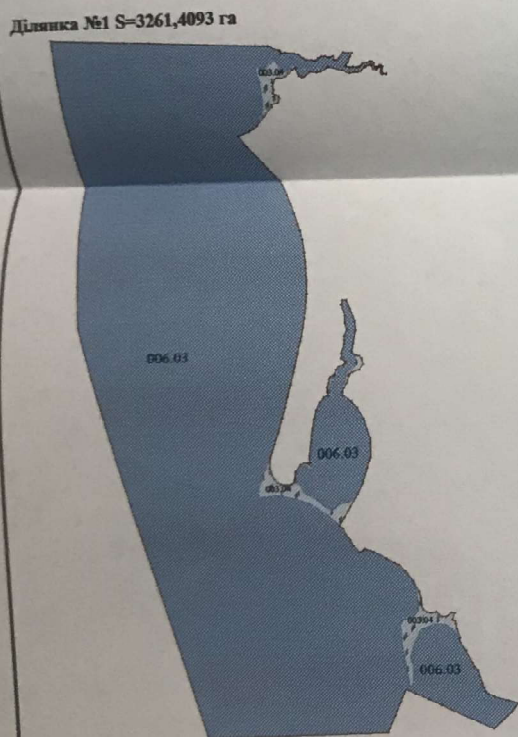
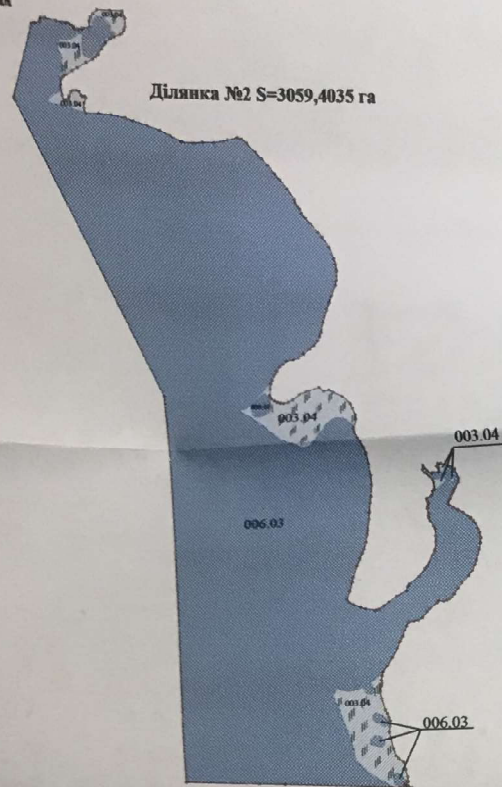
Пропонуємо здійснити реєстрацію проінвентаризованих земельних ділянок в Державному земельному кадастрі визначити та присвоїти кадастрові номери земельним ділянкам, з метою забезпечення повного обліку земельних ресурсів та раціонального використання їх в господарській діяльності.

Сертифікований інженер-землевпорядник



К.О. Дорожко

ЗВЕДЕНИЙ ІНВЕНТАРИЗАЦІЙНИЙ ПЛАН



Умовні позначення:

- Межі земельних ділянок та угідь за даними інвентаризації
- Межі об'єднаних територіальних громад
- Озера, прибережні замкнуті водойми, лимани
- Солончаки

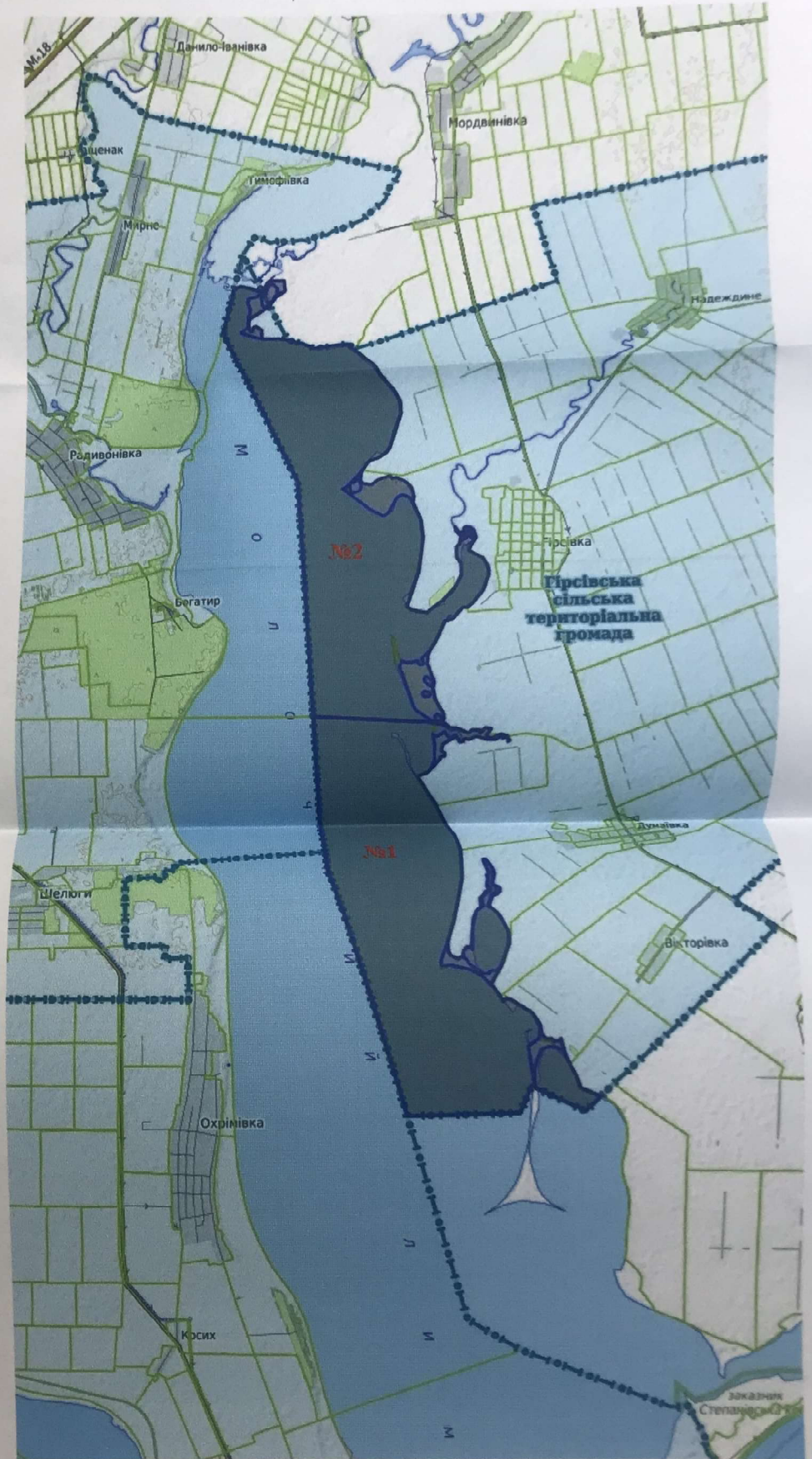
Експлікація земельних угідь:

| Номер ділянки | Вид угідь (КВЗУ) | Площа, га |
|----------------|------------------|------------------|
| 1 | 003.04 | 77,2649 |
| | 006.03 | 3184,1444 |
| 2 | 003.04 | 204,3715 |
| | 006.03 | 2855,0320 |
| ВСЬОГО: | | 6320,8128 |

| Посада | Прізвище | Діти | Рідне місто | Держава | стадія | аркуш | аркушів |
|---|--------------|------|-------------|---------|---|-------|---------|
| Директор філії | Дорожко К.О. | Діти | Гірська | Україна | ТД | 1 | 1 |
| Розробник | Кабален Л.С. | Діти | Гірська | Україна | Зaporізька регіональна філія Центру ДЗК | | |
| Спеціалізований інженер-земельник | Дорожко К.О. | Діти | Гірська | Україна | Зведенний інвентаризаційний план | | |
| Зaporізька область, Призовський район, Гірська сільська рада, (за межами населених пунктів) | | | | | 2020 р. | | |



РОБОЧИЙ ІНВЕНТАРИЗАЦІЙНИЙ ПЛАН



Умовні позначення:

- Межі земельних ділянок та угідь за даними інвентаризації
- Межі об'єднаних територіальних громад

| | | | | | | |
|--------------------------------------|--------------|--------|---|---|-------|---------|
| Посада | Прізвище | Підпис | ДЕРЖАВА | | | |
| Директор філії | Дорожко К.О. | | Технічна документація із землеустрою щодо проведення інвентаризації земель | стадія | аркуш | аркушів |
| Розробив | Кабанен Д.С. | | | ТД | 1 | 1 |
| Сертифікований інженер-землеустроєць | Дорожко К.О. | | Запорізька обласна, Призовський район, Гірська сільська рада, (за межами населених пунктів) | Запорізька регіональна філія Центру ДЗК | | |
| | | | Робочий інвентаризаційний план | 2020 р. | | |

**Матеріали погодження
технічної документації із
землеустрою**

ВИСНОВОК

про розгляд документації із землеустрою

1. Назва документації із землеустрою, що розглядається: Технічна документація із землеустрою щодо проведення інвентаризації земель та земельних ділянок природно-заповідного та іншого природоохоронного призначення державної власності на території Запорізької області (гідрологічний заказник "Молочний лиман").

2. Замовник документації із землеустрою: Головне управління Держгеокадастру у Запорізькій області.

3. Розробник документації із землеустрою: Запорізька регіональна філія ДП "Центр ДЗК".

4. Дата подання на погодження: 11.12.2020.

5. Підстава для розроблення документації із землеустрою: наказ Головного управління Держгеокадастру у Запорізькій області №1-ІЗ від 16.10.2020.

6. Основні характеристики земельної ділянки відповідно до документації із землеустрою:

1) адреса (місце розташування): Гірсівська сільська рада Приазовський район Запорізька область (за межами населених пунктів);

2) загальна площа: 6320,8128 га;

3) категорія земель:

на момент складення документації із землеустрою: землі природно-заповідного та іншого природоохоронного призначення;

запропоновано документацією із землеустрою: землі природно-заповідного та іншого природоохоронного призначення;

цільове призначення земельної ділянки, код згідно з Класифікацією видів цільового призначення земель:

на момент складення документації із землеустрою: 04.08 для збереження та використання заказників;

запропоновано документацією із землеустрою: 04.08 для збереження та використання заказників;

склад угідь:

на момент складення документації із землеустрою: 003.04 та 006.03;

запропоновано документацією із землеустрою: 003.04 та 006.03;

форма власності:

на момент складення документації із землеустрою: державна;

запропоновано документацією із землеустрою: державна;

4) належність земельної ділянки до особливо цінних земель: відомості відсутні;

5) наявність обмежень на земельній ділянці: 05.01 - 77,2649 га, 05.01 - 204,3715 га, 05.03 - 77,2649 га, 05.03 - 204,3715 га, 05.06 - 77,2649 га, 05.06 - 204,3715 га, 10.1 - 3261,4093 га, 10.1 - 3059,4035 га, 10.4 - 3261,4093 га, 10.4 - 3059,4035 га.

7. Необхідність проведення обов'язкової державної експертизи землевпорядної документації: відповідно до вимог статті 9 Закону України "Про державну експертизу землевпорядної документації".



8. Аналіз документації із землеустрою на відповідність її положень вимогам земельного законодавства та прийнятим відповідно до нього нормативно-правовим актам, документації із землеустрою: Технічна документація із землеустрою щодо проведення інвентаризації земель та земельних ділянок природно-заповідного та іншого природоохоронного призначення державної власності на території Запорізької області (гідрологічний заказник "Молочний лиман") відповідає земельному законодавству та прийнятим відповідно до нього нормативно-правовим актам.

9. Зауваження та пропозиції до документації із землеустрою: зауваження: відповідно до вимог ст.60 Земельного кодексу України «вдовж річок, морів і навколо озер, водосховищ та інших водойм з метою охорони поверхневих водних об'єктів від забруднення і засмічення та збереження їх водності встановлюються прибережні захисні смуги. Уздовж морів та навколо морських заток і лиманів встановлюється прибережна захисна смуга шириною не менше двох кілометрів від урізу води». У матеріалах документації відсутня інформація про прибережну захисну смугу (відстань до урізу води).

У документації відсутня інформація про особливо цінні землі. Згідно ст.150 Земельного кодексу України «до особливо цінних земель відносяться: землі природно-заповідного та іншого природоохоронного призначення, землі історико-культурного призначення».

Відсутнє завдання на складання технічної документації із землеустрою;

пропозиції: відповідно до вимог ст.28 ЗУ «Про землеустрій» розробники документації із землеустрою несуть відповідальність за достовірність, якість і безпеку заходів, передбачених поданою на розгляд документацією .

10. Підсумкова оцінка документації із землеустрою: Технічна документація із землеустрою щодо проведення інвентаризації земель та земельних ділянок природно-заповідного та іншого природоохоронного призначення державної власності на території Запорізької області (гідрологічний заказник "Молочний лиман") **погоджується**.

Строк дії висновку необмежений.

Експерт державної експертизи

Іванчук Юля Аркадіївна

Примітка. Підпункти 3-5 пункту 6 висновку не заповнюються в разі розгляду схем землеустрою і техніко-економічних обґрунтувань використання та охорони земель адміністративно-територіальних одиниць; проектів землеустрою щодо організації і встановлення меж територій природно-заповідного фонду та іншого природоохоронного призначення, оздоровчого, рекреаційного, історико-культурного, лісогосподарського призначення, земель водного фонду та водоохоронних зон, обмежень у використанні земель та їх режимоутворюючих об'єктів; робочих проектів землеустрою.

ВІДОМОСТІ ПРО ОБЧИСЛЕННЯ ПЛОЩІ ЗЕМЕЛЬНОЇ ДІЛЯНКИ

Запорізька область, Приазовський район, Гірсівська сільська рада, (за межами населених пунктів)
Землеволодіння: ДЕРЖАВА

| Точка | | Межа | Координати | | Висота Н. (м) | Гориз. проєкція- данні D. (м) | Дирекційний кут | | | Внутрішній кут | | | № точок межи | | | | |
|-------|-------|------|-------------|-------------|---------------|----------------------------------|-----------------|----|-------|----------------|-----|-------|--------------|-----|----|-------|----|
| № | назва | | X. (м) | Y. (м) | | | о | ' | " | о | ' | " | | | | | |
| 1 | 1 | А | 5143694,330 | 5288725,600 | 0,000 | 6066,64 | 344 | 35 | 38,25 | 104 | 20 | 19,49 | 1 | | | | |
| 2 | 2 | | 5149542,980 | 5287113,050 | 0,000 | | | | | 598,4 | 356 | 15 | 9,39 | 168 | 20 | 28,86 | 2 |
| 3 | 3 | | 5150140,100 | 5287074,840 | 0,000 | | | | | 3810,81 | 356 | 15 | 10,23 | 179 | 59 | 59,15 | 3 |
| 4 | 4 | Б | 5153942,760 | 5286825,790 | 0,000 | 1018,68 | 93 | 26 | 47,47 | 82 | 48 | 22,75 | 4 | | | | |
| 5 | 5 | | 5153881,520 | 5287842,630 | 0,000 | | | | | 365,39 | 93 | 26 | 49,64 | 179 | 59 | 57,83 | 5 |
| 6 | 6 | | 5153859,550 | 5286207,360 | 0,000 | | | | | 1078,16 | 93 | 26 | 46,4 | 180 | 0 | 3,23 | 6 |
| 7 | 7 | В | 5153794,740 | 5289283,570 | 0,000 | 400 | 93 | 26 | 49,04 | 179 | 59 | 57,36 | 7 | | | | |
| 8 | 8 | | 5153770,690 | 5286682,850 | 0,000 | | | | | 111,35 | 93 | 26 | 39,89 | 180 | 0 | 9,14 | 8 |
| 9 | 9 | | 5153764,000 | 5289794,000 | 0,000 | | | | | 69 | 90 | 0 | 0 | 183 | 26 | 39,89 | 9 |
| 10 | 10 | В | 5153764,000 | 5289863,000 | 0,000 | 152,95 | 116 | 23 | 51,07 | 153 | 36 | 8,92 | 10 | | | | |
| 11 | 11 | | 5153696,000 | 5290000,000 | 0,000 | | | | | 21,88 | 87 | 40 | 6,84 | 208 | 43 | 44,22 | 11 |
| 12 | 12 | | 5153696,890 | 5290021,860 | 0,000 | | | | | 20,88 | 153 | 42 | 27,17 | 113 | 57 | 39,67 | 12 |
| 13 | 13 | В | 5153678,350 | 5290031,020 | 0,000 | 28,75 | 173 | 17 | 16,2 | 160 | 25 | 10,96 | 13 | | | | |
| 14 | 14 | | 5153649,800 | 5290034,380 | 0,000 | | | | | 0,84 | 102 | 22 | 50,72 | 250 | 54 | 25,47 | 14 |
| 15 | 15 | | 5153649,620 | 5290035,200 | 0,000 | | | | | 16,65 | 67 | 48 | 31,94 | 214 | 34 | 18,78 | 15 |
| 16 | 16 | В | 5153655,910 | 5290050,620 | 0,000 | 48,57 | 83 | 53 | 20,77 | 163 | 55 | 11,16 | 16 | | | | |
| 17 | 17 | | 5153661,080 | 5290098,910 | 0,000 | | | | | 117,17 | 97 | 27 | 30,97 | 166 | 25 | 49,8 | 17 |
| 18 | 18 | | 5153645,870 | 5290215,090 | 0,000 | | | | | 66,47 | 110 | 1 | 58,8 | 167 | 25 | 34,16 | 18 |
| 19 | 19 | В | 5153623,100 | 5290277,540 | 0,000 | 87,45 | 130 | 37 | 54,66 | 159 | 24 | 2,14 | 19 | | | | |
| 20 | 20 | | 5153566,150 | 5290343,910 | 0,000 | | | | | 52,23 | 116 | 51 | 51,59 | 193 | 46 | 3,06 | 20 |
| 21 | 21 | | 5153542,550 | 5290390,500 | 0,000 | | | | | 63,14 | 96 | 42 | 10,6 | 200 | 9 | 40,99 | 21 |
| 22 | 22 | В | 5153535,180 | 5290453,210 | 0,000 | 48,9 | 101 | 18 | 35,76 | 175 | 23 | 34,84 | 22 | | | | |
| 23 | 23 | | 5153525,590 | 5290501,160 | 0,000 | | | | | 19,16 | 83 | 26 | 5,81 | 217 | 52 | 29,94 | 23 |
| 24 | 24 | | 5153534,160 | 5290518,300 | 0,000 | | | | | 42,69 | 45 | 1 | 42,5 | 198 | 24 | 23,31 | 24 |
| 25 | 25 | В | 5153564,330 | 5290548,500 | 0,000 | 51,18 | 64 | 49 | 2,47 | 160 | 12 | 40,02 | 25 | | | | |
| 26 | 26 | | 5153566,100 | 5290594,800 | 0,000 | | | | | 155 | 49 | 37,59 | 26 | | | | |

Запорізька область, Приазовський район, Гірсівська сільська рада, (за межами населених пунктів)
Землеволодіння: ДЕРЖАВА

| | | | | | | | | | | | | |
|----|----|-------------|-------------|-------|--------|-----|----|-------|-----|----|-------|----|
| 27 | 27 | 5153587,010 | 5290646,430 | 0,000 | 51,64 | 88 | 59 | 24,87 | 157 | 38 | 12,03 | 27 |
| | | | | | 54,4 | 111 | 21 | 12,93 | | | | |
| 28 | 28 | 5153567,200 | 5290697,100 | 0,000 | 63,78 | 74 | 54 | 48,58 | 216 | 26 | 24,25 | 28 |
| 29 | 29 | 5153583,800 | 5290758,680 | 0,000 | 60,75 | 165 | 17 | 12,04 | 89 | 37 | 36,53 | 29 |
| 30 | 30 | 5153525,040 | 5290774,110 | 0,000 | 7,91 | 122 | 8 | 36,73 | 223 | 8 | 35,3 | 30 |
| 31 | 31 | 5153520,830 | 5290780,810 | 0,000 | 20,09 | 75 | 0 | 8,66 | 227 | 8 | 27,87 | 31 |
| 32 | 32 | 5153526,030 | 5290800,220 | 0,000 | 43,66 | 53 | 9 | 22,85 | 201 | 50 | 46 | 32 |
| 33 | 33 | 5153552,210 | 5290835,160 | 0,000 | 104,25 | 38 | 54 | 9,76 | 194 | 15 | 13,08 | 33 |
| 34 | 34 | 5153633,340 | 5290900,630 | 0,000 | 124,98 | 94 | 41 | 9,5 | 124 | 13 | 0,25 | 34 |
| 35 | 35 | 5153623,130 | 5291025,190 | 0,000 | 57,17 | 212 | 37 | 21,43 | 62 | 3 | 48,07 | 35 |
| 36 | 36 | 5153574,980 | 5290994,370 | 0,000 | 85,63 | 203 | 20 | 5,15 | 189 | 17 | 16,28 | 36 |
| 37 | 37 | 5153496,350 | 5290960,450 | 0,000 | 58,08 | 213 | 52 | 8,41 | 169 | 27 | 56,73 | 37 |
| 38 | 38 | 5153448,125 | 5290928,082 | 0,000 | 8,79 | 168 | 44 | 5,23 | 225 | 8 | 3,18 | 38 |
| 39 | 39 | 5153439,500 | 5290929,800 | 0,000 | 53,21 | 110 | 0 | 5,42 | 238 | 43 | 59,81 | 39 |
| 40 | 40 | 5153421,300 | 5290979,800 | 0,000 | 48,07 | 81 | 58 | 16,41 | 208 | 0 | 49 | 40 |
| 41 | 41 | 5153428,000 | 5291027,400 | 0,000 | 54,14 | 100 | 6 | 21,84 | 161 | 52 | 54,57 | 41 |
| 42 | 42 | 5153418,500 | 5291080,700 | 0,000 | 28,38 | 75 | 43 | 8,05 | 204 | 23 | 13,78 | 42 |
| 43 | 43 | 5153425,500 | 5291108,200 | 0,000 | 65,9 | 58 | 53 | 19,16 | 198 | 49 | 48,88 | 43 |
| 44 | 44 | 5153461,500 | 5291163,400 | 0,000 | 107,75 | 72 | 13 | 15,19 | 164 | 40 | 3,97 | 44 |
| 45 | 45 | 5153494,400 | 5291266,000 | 0,000 | 28,03 | 103 | 11 | 59,66 | 149 | 1 | 15,53 | 45 |
| 46 | 46 | 5153487,999 | 5291293,291 | 0,000 | 32,82 | 135 | 43 | 42,17 | 147 | 28 | 17,49 | 46 |
| 47 | 47 | 5153464,500 | 5291316,200 | 0,000 | 49,14 | 167 | 39 | 39,28 | 148 | 4 | 2,88 | 47 |
| 48 | 48 | 5153416,500 | 5291326,700 | 0,000 | 26,85 | 95 | 59 | 11,99 | 251 | 40 | 27,29 | 48 |
| 49 | 49 | 5153413,700 | 5291353,400 | 0,000 | 45,98 | 62 | 49 | 18,78 | 213 | 9 | 53,2 | 49 |
| 50 | 50 | 5153434,700 | 5291394,300 | 0,000 | 23,61 | 91 | 41 | 56,23 | 151 | 7 | 22,55 | 50 |
| 51 | 51 | 5153434,000 | 5291417,900 | 0,000 | 26,38 | 136 | 22 | 55,93 | 135 | 19 | 0,29 | 51 |
| 52 | 52 | 5153414,900 | 5291436,100 | 0,000 | 60,61 | 193 | 38 | 47,33 | 122 | 44 | 8,59 | 52 |
| 53 | 53 | 5153356,000 | 5291421,800 | 0,000 | 27,75 | 166 | 39 | 53,61 | 206 | 58 | 53,71 | 53 |
| 54 | 54 | 5153329,000 | 5291426,200 | 0,000 | 14,54 | 125 | 46 | 0,03 | 220 | 53 | 53,58 | 54 |
| 55 | 55 | 5153320,500 | 5291440,000 | 0,000 | | | | | 212 | 43 | 51,98 | 55 |

Запорізька область, Приазовський район, Гірсівська сільська рада, (за межами населених пунктів)
Землеволодіння: ДЕРЖАВА

| | | | | | | | | | | | | |
|----|----|-------------|-------------|-------|--------|-----|----|-------|-----|----|-------|----|
| 56 | 56 | 5153318,400 | 5291479,600 | 0,000 | 39,66 | 93 | 2 | 8,04 | 81 | 19 | 44,87 | 56 |
| | | | | | 11,34 | 191 | 42 | 23,17 | | | | |
| 57 | 57 | 5153307,300 | 5291477,300 | 0,000 | | | | | 99 | 31 | 33,19 | 57 |
| | | | | | 49,94 | 272 | 10 | 49,97 | | | | |
| 58 | 58 | 5153309,200 | 5291427,400 | 0,000 | | | | | 136 | 36 | 20,5 | 58 |
| | | | | | 21,14 | 315 | 34 | 29,47 | | | | |
| 59 | 59 | 5153324,300 | 5291412,600 | 0,000 | | | | | 146 | 53 | 5,23 | 59 |
| | | | | | 32,63 | 348 | 41 | 24,24 | | | | |
| 60 | 60 | 5153356,300 | 5291406,200 | 0,000 | | | | | 157 | 13 | 1,79 | 60 |
| | | | | | 48,26 | 11 | 28 | 22,44 | | | | |
| 61 | 61 | 5153403,600 | 5291415,800 | 0,000 | | | | | 253 | 25 | 57,89 | 61 |
| | | | | | 20,85 | 298 | 2 | 24,55 | | | | |
| 62 | 62 | 5153413,400 | 5291397,400 | 0,000 | | | | | 241 | 29 | 15,61 | 62 |
| | | | | | 58,97 | 236 | 33 | 8,93 | | | | |
| 63 | 63 | 5153380,900 | 5291348,200 | 0,000 | | | | | 139 | 49 | 10,41 | 63 |
| | | | | | 43,5 | 276 | 43 | 58,51 | | | | |
| 64 | 64 | 5153386,000 | 5291305,000 | 0,000 | | | | | 124 | 34 | 37,52 | 64 |
| | | | | | 56,09 | 332 | 9 | 20,98 | | | | |
| 65 | 65 | 5153435,600 | 5291278,800 | 0,000 | | | | | 226 | 27 | 39,26 | 65 |
| | | | | | 25,14 | 285 | 41 | 41,72 | | | | |
| 66 | 66 | 5153442,400 | 5291254,600 | 0,000 | | | | | 214 | 18 | 44,13 | 66 |
| | | | | | 69,54 | 251 | 22 | 57,59 | | | | |
| 67 | 67 | 5153420,200 | 5291188,700 | 0,000 | | | | | 203 | 16 | 16,63 | 67 |
| | | | | | 82,07 | 228 | 6 | 40,95 | | | | |
| 68 | 68 | 5153365,400 | 5291127,600 | 0,000 | | | | | 151 | 7 | 55,71 | 68 |
| | | | | | 49,27 | 256 | 58 | 45,23 | | | | |
| 69 | 69 | 5153354,300 | 5291079,600 | 0,000 | | | | | 164 | 3 | 57,34 | 69 |
| | | | | | 39,35 | 272 | 54 | 47,88 | | | | |
| 70 | 70 | 5153356,300 | 5291040,300 | 0,000 | | | | | 192 | 50 | 8,58 | 70 |
| | | | | | 73,7 | 260 | 4 | 39,29 | | | | |
| 71 | 71 | 5153343,600 | 5290967,700 | 0,000 | | | | | 145 | 40 | 5,92 | 71 |
| | | | | | 109,38 | 294 | 24 | 33,37 | | | | |
| 72 | 72 | 5153388,800 | 5290868,100 | 0,000 | | | | | 189 | 56 | 47,59 | 72 |
| | | | | | 188,99 | 284 | 27 | 45,78 | | | | |
| 73 | 73 | 5153436,000 | 5290685,100 | 0,000 | | | | | 220 | 44 | 53,1 | 73 |
| | | | | | 128,26 | 243 | 42 | 52,67 | | | | |
| 74 | 74 | 5153379,200 | 5290570,100 | 0,000 | | | | | 164 | 25 | 39,92 | 74 |
| | | | | | 56,48 | 259 | 17 | 12,75 | | | | |
| 75 | 75 | 5153368,700 | 5290514,600 | 0,000 | | | | | 162 | 58 | 30,27 | 75 |
| | | | | | 89,14 | 276 | 18 | 42,47 | | | | |
| 76 | 76 | 5153378,500 | 5290426,000 | 0,000 | | | | | 222 | 8 | 32,49 | 76 |
| | | | | | 109,16 | 234 | 10 | 9,98 | | | | |
| 77 | 77 | 5153314,600 | 5290337,500 | 0,000 | | | | | 158 | 10 | 1,37 | 77 |
| | | | | | 35,97 | 256 | 0 | 8,6 | | | | |
| 78 | 78 | 5153305,900 | 5290302,600 | 0,000 | | | | | 139 | 15 | 45,57 | 78 |
| | | | | | 44,01 | 296 | 44 | 23,03 | | | | |
| 79 | 79 | 5153325,700 | 5290263,300 | 0,000 | | | | | 136 | 59 | 42,47 | 79 |
| | | | | | 120,45 | 339 | 44 | 40,56 | | | | |
| 80 | 80 | 5153436,700 | 5290221,600 | 0,000 | | | | | 274 | 39 | 41,62 | 80 |
| | | | | | 50,22 | 245 | 4 | 58,93 | | | | |
| 81 | 81 | 5153417,540 | 5290176,050 | 0,000 | | | | | 176 | 17 | 50,04 | 81 |
| | | | | | 9,64 | 246 | 47 | 8,88 | | | | |
| 82 | 82 | 5153413,740 | 5290167,190 | 0,000 | | | | | 201 | 45 | 29,14 | 82 |
| | | | | | 58,49 | 225 | 1 | 39,74 | | | | |
| 83 | 83 | 5153372,400 | 5290125,810 | 0,000 | | | | | 174 | 42 | 32,04 | 83 |
| | | | | | 74,91 | 230 | 19 | 7,69 | | | | |
| 84 | 84 | 5153324,570 | 5290088,160 | 0,000 | | | | | 163 | 23 | 2,91 | 84 |

Запорізька область, Приазовський район, Гірсівська сільська рада, (за межами населених пунктів)
Землеволодіння: ДЕРЖАВА

| | | | | | | | | | | | | |
|-----|-----|-------------|-------------|-------|--------|-----|----|-------|-----|----|-------|-----|
| 114 | 114 | 5151155,004 | 5290047,453 | 0,000 | 180,71 | 157 | 18 | 56,68 | 179 | 6 | 59,58 | 114 |
| | | | | | 175,77 | 158 | 11 | 57,1 | | | | |
| 115 | 115 | 5150991,804 | 5290112,731 | 0,000 | 122,25 | 159 | 44 | 4,68 | 178 | 27 | 52,42 | 115 |
| 116 | 116 | 5150877,123 | 5290155,074 | 0,000 | 152,04 | 162 | 5 | 26,98 | 177 | 38 | 37,69 | 116 |
| 117 | 117 | 5150732,449 | 5290201,828 | 0,000 | 191 | 168 | 16 | 29,65 | 173 | 48 | 57,33 | 117 |
| 118 | 118 | 5150545,431 | 5290240,843 | 0,000 | 144,74 | 170 | 52 | 57,34 | 177 | 23 | 32,31 | 118 |
| 119 | 119 | 5150402,521 | 5290263,578 | 0,000 | 102,97 | 173 | 38 | 20,42 | 177 | 16 | 36,91 | 119 |
| 120 | 120 | 5150300,190 | 5290275,046 | 0,000 | 171,96 | 174 | 24 | 23,07 | 179 | 11 | 57,35 | 120 |
| 121 | 121 | 5150129,051 | 5290291,807 | 0,000 | 193,32 | 177 | 54 | 28,85 | 176 | 29 | 54,21 | 121 |
| 122 | 122 | 5149935,858 | 5290298,884 | 0,000 | 194,32 | 182 | 51 | 43,81 | 175 | 2 | 45,04 | 122 |
| 123 | 123 | 5149741,782 | 5290289,161 | 0,000 | 147,99 | 185 | 28 | 22,46 | 177 | 23 | 21,34 | 123 |
| 124 | 124 | 5149594,462 | 5290275,046 | 0,000 | 119,39 | 188 | 4 | 10,92 | 177 | 24 | 11,54 | 124 |
| 125 | 125 | 5149476,252 | 5290258,286 | 0,000 | 135,17 | 189 | 46 | 10,72 | 178 | 18 | 0,2 | 125 |
| 126 | 126 | 5149343,046 | 5290235,350 | 0,000 | 68,75 | 188 | 51 | 28,57 | 180 | 54 | 42,14 | 126 |
| 127 | 127 | 5149275,119 | 5290224,764 | 0,000 | 173,96 | 193 | 11 | 25,89 | 175 | 40 | 2,68 | 127 |
| 128 | 128 | 5149105,744 | 5290185,067 | 0,000 | 192,05 | 191 | 55 | 44,31 | 181 | 15 | 41,57 | 128 |
| 129 | 129 | 5148917,844 | 5290145,371 | 0,000 | 78,56 | 192 | 19 | 0,85 | 179 | 36 | 34,46 | 129 |
| 130 | 130 | 5148841,096 | 5290128,810 | 0,000 | 177,5 | 194 | 11 | 58,85 | 178 | 7 | 14 | 130 |
| 131 | 131 | 5148669,017 | 5290065,071 | 0,000 | 169,63 | 194 | 27 | 8,98 | 179 | 44 | 46,86 | 131 |
| 132 | 132 | 5148504,758 | 5290042,738 | 0,000 | 141,28 | 193 | 52 | 9,59 | 180 | 34 | 59,39 | 132 |
| 133 | 133 | 5148367,593 | 5290008,869 | 0,000 | 170,5 | 195 | 33 | 15,45 | 178 | 16 | 54,13 | 133 |
| 134 | 134 | 5148203,333 | 5289963,148 | 0,000 | 191,73 | 197 | 28 | 28,95 | 178 | 4 | 46,5 | 134 |
| 135 | 135 | 5148020,447 | 5289905,873 | 0,000 | 187,66 | 198 | 26 | 55,51 | 179 | 1 | 33,43 | 135 |
| 136 | 136 | 5147842,432 | 5289846,187 | 0,000 | 189,89 | 199 | 13 | 42,5 | 179 | 13 | 13,01 | 136 |
| 137 | 137 | 5147663,140 | 5289783,651 | 0,000 | 137,79 | 183 | 32 | 43,31 | 195 | 40 | 59,18 | 137 |
| 138 | 138 | 5147525,810 | 5289775,130 | 0,000 | 83,76 | 167 | 16 | 57,88 | 196 | 15 | 45,42 | 138 |
| 139 | 139 | 5147443,900 | 5289793,570 | 0,000 | 94,2 | 151 | 52 | 43,87 | 195 | 24 | 14,01 | 139 |
| 140 | 140 | 5147360,820 | 5289837,970 | 0,000 | 63,09 | 137 | 55 | 47,11 | 193 | 56 | 56,76 | 140 |
| 141 | 141 | 5147313,890 | 5289880,240 | 0,000 | 49,72 | 117 | 41 | 56,26 | 200 | 13 | 50,84 | 141 |
| 142 | 142 | 5147290,880 | 5289924,260 | 0,000 | | | | | 199 | 34 | 30,36 | 142 |

Запорізька область, Приазовський район, Гірсівська сільська рада, (за межами населених пунктів)
Землеволодіння: ДЕРЖАВА

| | | | | | | | | | | | | |
|-----|-----|-------------|-------------|-------|--------|-----|----|-------|-----|----|-------|-----|
| 143 | 143 | 5147279,870 | 5290001,390 | 0,000 | 77,91 | 98 | 7 | 25,0 | 196 | 36 | 58,76 | 143 |
| | | | | | 67,31 | 81 | 30 | 27,13 | | | | |
| 144 | 144 | 5147289,810 | 5290087,960 | 0,000 | 39,78 | 55 | 15 | 33,48 | 206 | 14 | 53,85 | 144 |
| 145 | 145 | 5147312,480 | 5290100,650 | 0,000 | 34,09 | 20 | 10 | 42,16 | 215 | 4 | 51,31 | 145 |
| 146 | 146 | 5147344,480 | 5290112,410 | 0,000 | 112,06 | 8 | 58 | 44,42 | 191 | 11 | 57,74 | 146 |
| 147 | 147 | 5147455,170 | 5290129,900 | 0,000 | 121,34 | 36 | 0 | 41,05 | 152 | 58 | 3,36 | 147 |
| 148 | 148 | 5147553,320 | 5290201,240 | 0,000 | 54,4 | 66 | 10 | 54,73 | 149 | 49 | 46,31 | 148 |
| 149 | 149 | 5147575,290 | 5290251,010 | 0,000 | 46,01 | 91 | 32 | 40,04 | 154 | 38 | 14,68 | 149 |
| 150 | 150 | 5147574,050 | 5290297,000 | 0,000 | 26,63 | 125 | 49 | 58,1 | 145 | 42 | 41,83 | 150 |
| 151 | 151 | 5147558,460 | 5290318,590 | 0,000 | 17,48 | 15 | 1 | 19,99 | 290 | 46 | 36,1 | 151 |
| 152 | 152 | 5147575,340 | 5290323,120 | 0,000 | 106,67 | 1 | 59 | 40,92 | 193 | 1 | 39,08 | 152 |
| 153 | 153 | 5147682,150 | 5290326,840 | 0,000 | 178,21 | 8 | 31 | 20,99 | 173 | 28 | 19,93 | 153 |
| 154 | 154 | 5147858,390 | 5290353,250 | 0,000 | 102,65 | 5 | 58 | 59,86 | 182 | 32 | 21,13 | 154 |
| 155 | 155 | 5147960,480 | 5290363,950 | 0,000 | 101,96 | 9 | 36 | 33,15 | 176 | 22 | 26,7 | 155 |
| 156 | 156 | 5148061,010 | 5290380,970 | 0,000 | 127,69 | 10 | 54 | 1,4 | 178 | 42 | 31,75 | 156 |
| 157 | 157 | 5148186,399 | 5290405,117 | 0,000 | 125,3 | 13 | 28 | 22,61 | 177 | 25 | 38,78 | 157 |
| 158 | 158 | 5148308,250 | 5290434,310 | 0,000 | 125,48 | 26 | 2 | 10,23 | 167 | 26 | 12,38 | 158 |
| 159 | 159 | 5148421,000 | 5290489,390 | 0,000 | 78,74 | 41 | 44 | 10,54 | 164 | 17 | 59,68 | 159 |
| 160 | 160 | 5148479,790 | 5290541,810 | 0,000 | 61,86 | 69 | 34 | 53,89 | 162 | 9 | 16,65 | 160 |
| 161 | 161 | 5148501,340 | 5290599,780 | 0,000 | 2,62 | 36 | 47 | 19,26 | 212 | 47 | 34,63 | 161 |
| 162 | 162 | 5148503,600 | 5290601,470 | 0,000 | 54,84 | 350 | 21 | 7,77 | 226 | 26 | 11,48 | 162 |
| 163 | 163 | 5148557,660 | 5290592,280 | 0,000 | 63,78 | 358 | 52 | 37,37 | 171 | 28 | 30,4 | 163 |
| 164 | 164 | 5148621,430 | 5290591,030 | 0,000 | 58,82 | 18 | 48 | 49,73 | 160 | 3 | 47,64 | 164 |
| 165 | 165 | 5148677,110 | 5290610,000 | 0,000 | 56,28 | 7 | 51 | 49,48 | 190 | 57 | 0,24 | 165 |
| 166 | 166 | 5148732,860 | 5290617,700 | 0,000 | 39,73 | 32 | 55 | 48,6 | 154 | 56 | 0,88 | 166 |
| 167 | 167 | 5148766,210 | 5290639,300 | 0,000 | 40,47 | 67 | 34 | 22,41 | 145 | 21 | 26,19 | 167 |
| 168 | 168 | 5148781,650 | 5290676,710 | 0,000 | 20,47 | 59 | 4 | 28,72 | 188 | 29 | 53,68 | 168 |
| 169 | 169 | 5148792,170 | 5290694,270 | 0,000 | 69,56 | 18 | 48 | 7,94 | 220 | 16 | 20,77 | 169 |
| 170 | 170 | 5148858,020 | 5290716,690 | 0,000 | 52,36 | 38 | 4 | 25,11 | 160 | 43 | 42,83 | 170 |
| 171 | 171 | 5148899,240 | 5290746,980 | 0,000 | | | | | 147 | 38 | 19,52 | 171 |

Запорізька область, Приазовський район, Гірсівська сільська рада, (за межами населених пунктів)
Землеволодіння: ДЕРЖАВА

| | | | | | | | | | | | | |
|-----|-----|-------------|-------------|-------|--------|-----|----|-------|-----|----|-------|-----|
| 172 | 172 | 5148922,810 | 5290815,300 | 0,000 | 70,38 | 70 | 26 | 5,58 | 199 | 25 | 52,44 | 172 |
| | | | | | 35,63 | 51 | 0 | 13,13 | | | | |
| 173 | 173 | 5148945,230 | 5290842,990 | 0,000 | 21,4 | 20 | 48 | 24,44 | 210 | 11 | 48,68 | 173 |
| 174 | 174 | 5148965,230 | 5290850,590 | 0,000 | 15,07 | 339 | 24 | 46,11 | 221 | 23 | 38,32 | 174 |
| 175 | 175 | 5148979,340 | 5290845,290 | 0,000 | 23,16 | 307 | 16 | 49,88 | 212 | 7 | 56,23 | 175 |
| 176 | 176 | 5148993,370 | 5290826,860 | 0,000 | 48,86 | 305 | 30 | 42,39 | 181 | 46 | 7,49 | 176 |
| 177 | 177 | 5149021,750 | 5290787,090 | 0,000 | 70,47 | 3 | 22 | 4,41 | 122 | 8 | 37,97 | 177 |
| 178 | 178 | 5149092,100 | 5290791,230 | 0,000 | 125,41 | 16 | 56 | 56,62 | 166 | 25 | 7,79 | 178 |
| 179 | 179 | 5149212,067 | 5290827,791 | 0,000 | 60,56 | 3 | 1 | 41,17 | 193 | 55 | 15,44 | 179 |
| 180 | 180 | 5149272,540 | 5290830,990 | 0,000 | 61,28 | 358 | 39 | 29,57 | 184 | 22 | 11,59 | 180 |
| 181 | 181 | 5149333,805 | 5290829,555 | 0,000 | 96,02 | 20 | 25 | 57,51 | 158 | 13 | 32,06 | 181 |
| 182 | 182 | 5149423,786 | 5290863,077 | 0,000 | 85,36 | 341 | 56 | 21,3 | 216 | 29 | 36,21 | 182 |
| 183 | 183 | 5149504,944 | 5290836,612 | 0,000 | 109,39 | | | | 161 | 56 | 21,3 | 183 |
| 184 | 184 | 5149614,332 | 5290836,612 | 0,000 | 166,87 | 340 | 13 | 27,78 | 199 | 46 | 32,21 | 184 |
| 185 | 185 | 5149771,357 | 5290780,155 | 0,000 | 62,11 | 13 | 28 | 32,04 | 146 | 44 | 55,73 | 185 |
| 186 | 186 | 5149831,759 | 5290794,629 | 0,000 | 56,85 | 87 | 51 | 53,56 | 105 | 36 | 36,48 | 186 |
| 187 | 187 | 5149833,677 | 5290851,439 | 0,000 | 131,59 | 157 | 17 | 9,19 | 110 | 34 | 44,36 | 187 |
| 188 | 188 | 5149712,491 | 5290902,251 | 0,000 | 184,39 | 157 | 37 | 3,48 | 179 | 40 | 5,7 | 188 |
| 189 | 189 | 5149541,995 | 5290972,463 | 0,000 | 136,78 | 173 | 19 | 59,9 | 164 | 17 | 3,57 | 189 |
| 190 | 190 | 5149406,142 | 5290988,342 | 0,000 | 124,22 | 191 | 28 | 11,18 | 161 | 51 | 48,72 | 190 |
| 191 | 191 | 5149284,404 | 5290963,641 | 0,000 | 67,87 | 188 | 58 | 18,77 | 182 | 29 | 52,41 | 191 |
| 192 | 192 | 5149217,360 | 5290953,056 | 0,000 | 111,76 | 189 | 27 | 41,93 | 179 | 30 | 36,83 | 192 |
| 193 | 193 | 5149107,120 | 5290934,684 | 0,000 | 73,22 | 129 | 45 | 12,5 | 239 | 42 | 29,42 | 193 |
| 194 | 194 | 5149060,295 | 5290990,978 | 0,000 | 49,99 | 104 | 3 | 38,54 | 205 | 41 | 33,96 | 194 |
| 195 | 195 | 5149048,150 | 5291039,470 | 0,000 | 45,82 | 138 | 13 | 12,16 | 145 | 50 | 26,37 | 195 |
| 196 | 196 | 5149013,980 | 5291070,000 | 0,000 | 93,17 | 167 | 43 | 26,36 | 150 | 29 | 45,79 | 196 |
| 197 | 197 | 5148922,940 | 5291089,610 | 0,000 | 90,67 | 219 | 9 | 15,27 | 128 | 34 | 11,09 | 197 |
| 198 | 198 | 5148852,630 | 5291032,560 | 0,000 | 102,01 | 250 | 11 | 50,34 | 148 | 57 | 24,93 | 198 |
| 199 | 199 | 5148818,070 | 5290936,580 | 0,000 | 44,56 | 234 | 57 | 3,95 | 195 | 14 | 46,39 | 199 |
| 200 | 200 | 5148792,480 | 5290900,100 | 0,000 | | | | | 199 | 1 | 43,47 | 200 |

Запорізька область, Приазовський район, Гірсівська сільська рада, (за межами населених пунктів)
Землеволодіння: ДЕРЖАВА

| | | | | | | | | | | | | |
|-----|-----|-------------|-------------|-------|--------|-----|----|-------|-----|----|-------|-----|
| 201 | 201 | 5148772,990 | 5290685,980 | 0,000 | 24,07 | 215 | 55 | 20,48 | 203 | 13 | 12,88 | 201 |
| | | | | | 99,69 | 192 | 42 | 7,6 | | | | |
| 202 | 202 | 5148675,740 | 5290864,060 | 0,000 | 84,02 | 213 | 15 | 31,87 | 159 | 26 | 35,72 | 202 |
| 203 | 203 | 5148605,480 | 5290817,980 | 0,000 | 56,51 | 197 | 11 | 15,73 | 196 | 4 | 16,14 | 203 |
| 204 | 204 | 5148551,490 | 5290801,280 | 0,000 | 50,17 | 176 | 46 | 12,23 | 200 | 25 | 3,49 | 204 |
| 205 | 205 | 5148501,395 | 5290604,107 | 0,000 | 142,2 | 124 | 25 | 39,1 | 232 | 20 | 33,13 | 205 |
| 206 | 206 | 5148421,000 | 5290921,400 | 0,000 | 125,82 | 140 | 52 | 14,87 | 163 | 33 | 24,23 | 206 |
| 207 | 207 | 5148323,400 | 5291000,800 | 0,000 | 177,06 | 151 | 29 | 43,52 | 169 | 22 | 31,34 | 207 |
| 208 | 208 | 5148167,800 | 5291085,300 | 0,000 | 148,29 | 162 | 5 | 55,98 | 169 | 23 | 47,54 | 208 |
| 209 | 209 | 5148026,691 | 5291130,680 | 0,000 | 137,45 | 162 | 30 | 18,36 | 179 | 35 | 37,61 | 209 |
| 210 | 210 | 5147895,600 | 5291172,200 | 0,000 | 66,39 | 179 | 47 | 0,12 | 182 | 43 | 18,24 | 210 |
| 211 | 211 | 5147829,215 | 5291172,451 | 0,000 | 195,99 | 179 | 37 | 54,98 | 180 | 9 | 5,14 | 211 |
| 212 | 212 | 5147633,230 | 5291173,710 | 0,000 | 45,56 | 203 | 38 | 40,95 | 156 | 1 | 14,02 | 212 |
| 213 | 213 | 5147591,480 | 5291155,460 | 0,000 | 105,16 | 198 | 0 | 27,57 | 185 | 36 | 13,36 | 213 |
| 214 | 214 | 5147491,470 | 5291122,950 | 0,000 | 200 | 197 | 50 | 23,04 | 180 | 10 | 4,53 | 214 |
| 215 | 215 | 5147301,090 | 5291061,680 | 0,000 | 26,32 | 197 | 49 | 45,29 | 180 | 0 | 37,74 | 215 |
| 216 | 216 | 5147276,030 | 5291053,620 | 0,000 | 177,71 | 205 | 11 | 1,03 | 172 | 36 | 44,26 | 216 |
| 217 | 217 | 5147115,210 | 5290978,000 | 0,000 | 191,54 | 212 | 1 | 59,6 | 173 | 9 | 1,43 | 217 |
| 218 | 218 | 5146952,832 | 5290876,404 | 0,000 | 170,64 | 211 | 9 | 56,51 | 180 | 52 | 3,08 | 218 |
| 219 | 219 | 5146806,816 | 5290788,093 | 0,000 | 148,35 | 210 | 28 | 36,21 | 180 | 41 | 20,3 | 219 |
| 220 | 220 | 5146678,960 | 5290712,850 | 0,000 | 54,5 | 132 | 37 | 40,73 | 257 | 50 | 55,47 | 220 |
| 221 | 221 | 5146642,050 | 5290752,950 | 0,000 | 189,92 | 148 | 33 | 55,54 | 164 | 3 | 45,19 | 221 |
| 222 | 222 | 5146480,000 | 5290852,000 | 0,000 | 102,47 | 151 | 26 | 2,98 | 177 | 7 | 52,55 | 222 |
| 223 | 223 | 5146390,000 | 5290901,000 | 0,000 | 114,84 | 141 | 50 | 8,76 | 189 | 35 | 54,22 | 223 |
| 224 | 224 | 5146299,710 | 5290971,960 | 0,000 | 10,2 | 98 | 6 | 51,18 | 223 | 43 | 17,57 | 224 |
| 225 | 225 | 5146298,270 | 5290982,060 | 0,000 | 46,11 | 84 | 36 | 46,96 | 213 | 30 | 4,22 | 225 |
| 226 | 226 | 5146318,040 | 5291023,720 | 0,000 | 40,35 | 37 | 42 | 38,1 | 206 | 54 | 8,85 | 226 |
| 227 | 227 | 5146349,960 | 5291048,400 | 0,000 | 134,45 | 110 | 53 | 57,16 | 106 | 46 | 40,93 | 227 |
| 228 | 228 | 5146302,000 | 5291174,000 | 0,000 | 200 | 119 | 11 | 23,41 | 171 | 42 | 33,75 | 228 |
| 229 | 229 | 5146204,460 | 5291348,600 | 0,000 | | | | | 180 | 0 | 8,63 | 229 |

Запорізька область, Приазовський район, Гірсівська сільська рада, (за межами населених пунктів)
Землеволодіння: ДЕРЖАВА

| | | | | | | | | | | | | | |
|-----|-----|---|-------------|-------------|-------|---------|-----|----|-------|-----|----|-------|-----|
| 259 | 259 | | 5144413,617 | 5292617,599 | 0,000 | 200 | 163 | 15 | 12,22 | 179 | 32 | 58,75 | 259 |
| | | | | | | 54,35 | 163 | 42 | 13,47 | | | | |
| 260 | 260 | | 5144361,450 | 5292632,850 | 0,000 | 64,05 | 157 | 2 | 2,37 | 186 | 40 | 11,09 | 260 |
| 261 | 261 | | 5144302,480 | 5292657,840 | 0,000 | 53,72 | 133 | 29 | 56,79 | 203 | 32 | 5,57 | 261 |
| 262 | 262 | | 5144265,500 | 5292696,810 | 0,000 | 93,01 | 118 | 12 | 45,79 | 195 | 17 | 11 | 262 |
| 263 | 263 | | 5144221,530 | 5292778,770 | 0,000 | 200 | 106 | 13 | 18,47 | 191 | 59 | 29,32 | 263 |
| 264 | 264 | | 5144165,660 | 5292970,810 | 0,000 | 149,13 | 106 | 13 | 18,97 | 179 | 59 | 57,5 | 264 |
| 265 | 265 | Г | 5144124,000 | 5293114,000 | 0,000 | 161,3 | 220 | 21 | 57,2 | 65 | 51 | 21,77 | 265 |
| 266 | 266 | | 5144001,100 | 5293009,530 | 0,000 | 200 | 227 | 13 | 29,17 | 173 | 8 | 28,02 | 266 |
| 267 | 267 | | 5143865,274 | 5292662,724 | 0,000 | 141,07 | 227 | 13 | 24,53 | 180 | 0 | 4,64 | 267 |
| 268 | 268 | | 5143769,470 | 5292759,180 | 0,000 | 200 | 295 | 37 | 51,73 | 111 | 35 | 32,8 | 268 |
| 269 | 269 | | 5143855,985 | 5292578,860 | 0,000 | 200 | 295 | 37 | 51,24 | 180 | 0 | 0,48 | 269 |
| 270 | 270 | | 5143942,499 | 5292398,541 | 0,000 | 200 | 295 | 37 | 51,69 | 179 | 59 | 59,55 | 270 |
| 271 | 271 | | 5144029,013 | 5292218,223 | 0,000 | 200 | 295 | 37 | 52,25 | 179 | 59 | 59,44 | 271 |
| 272 | 272 | | 5144115,530 | 5292037,900 | 0,000 | 200 | 295 | 37 | 49,83 | 180 | 0 | 2,41 | 272 |
| 273 | 273 | | 5144202,042 | 5291857,582 | 0,000 | 200 | 295 | 37 | 49,38 | 180 | 0 | 0,44 | 273 |
| 274 | 274 | | 5144288,554 | 5291677,263 | 0,000 | 142,58 | 295 | 37 | 49,22 | 180 | 0 | 0,16 | 274 |
| 275 | 275 | | 5144350,230 | 5291548,710 | 0,000 | 200 | 204 | 19 | 39,15 | 271 | 16 | 10,07 | 275 |
| 276 | 276 | | 5144167,990 | 5291468,320 | 0,000 | 200 | 204 | 19 | 39,15 | 179 | 59 | 59,99 | 276 |
| 277 | 277 | | 5143985,750 | 5291383,930 | 0,000 | 200 | 204 | 19 | 28,74 | 180 | 0 | 10,4 | 277 |
| 278 | 278 | | 5143803,501 | 5291301,547 | 0,000 | 67,71 | 204 | 19 | 45,3 | 179 | 59 | 43,44 | 278 |
| 279 | 279 | | 5143741,800 | 5291273,650 | 0,000 | 2548,49 | 268 | 55 | 57,74 | 115 | 23 | 47,55 | 279 |
| 280 | 1 | | 5143694,330 | 5288725,600 | 0,000 | | | | | 104 | 20 | 19,49 | 280 |

Запорізька область, Приазовський район, Гірсівська сільська рада, (за межами населених пунктів)
Землеволодіння: ДЕРЖАВА



X_{min} = 5143694,330

Периметр P = 40410,19 м

49880 0 0

X_{max} = 5153942,760

Площа S = 3261,4093 га

Y_{min} = 5286825,790

(контрольне обчислення S = 3261,4093 га

Y_{max} = 5293114,000

Сертифікований інженер-землепорядник
Запорізької регіональної філії Центру ДЗК



К.О. Дорожко

ВІДОМОСТІ ПРО ОБЧИСЛЕННЯ ПЛОЩІ ЗЕМЕЛЬНОЇ ДІЛЯНКИ

Запорізька область, Приазовський район, Гірсівська сільська рада, (за межами населених пунктів)
Землеволодіння: ДЕРЖАВА

| Точка | | Межа | Координати | | Висота Н, (м) | Гориз. проєкція- данні D, (м) | Дирекційний кут | | | Внутрішній кут | | | № точок межи |
|-------|-------|------|-------------|-------------|---------------|----------------------------------|-----------------|----|-------|----------------|----|-------|--------------|
| № | назва | | X, (м) | Y, (м) | | | о | ' | " | о | ' | " | |
| 1 | 1 | A | 5153942,760 | 5286825,790 | 0,000 | 5898,87 | 356 | 15 | 10,28 | 97 | 11 | 37,18 | 1 |
| 2 | 2 | | 5159827,020 | 5286440,410 | 0,000 | 4506,52 | 335 | 8 | 47,73 | 201 | 6 | 22,55 | 2 |
| 3 | 3 | | 5163916,170 | 5284546,330 | 0,000 | 38,29 | 335 | 9 | 3,52 | 179 | 59 | 44,21 | 3 |
| 4 | 4 | | 5163949,100 | 5284531,080 | 0,000 | 1080,75 | 14 | 35 | 47,3 | 140 | 33 | 16,21 | 4 |
| 5 | 5 | | 5164994,970 | 5284803,440 | 0,000 | 13,72 | 62 | 42 | 23,09 | 131 | 53 | 24,21 | 5 |
| 6 | 8 | | 5165001,260 | 5284815,630 | 0,000 | 6,13 | 82 | 30 | 14,91 | 160 | 12 | 8,17 | 6 |
| 7 | 7 | | 5165002,060 | 5284821,710 | 0,000 | 7,93 | 79 | 0 | 58,21 | 183 | 29 | 16,69 | 7 |
| 8 | 8 | | 5165003,570 | 5284829,490 | 0,000 | 8,92 | 75 | 58 | 45,63 | 183 | 2 | 12,58 | 8 |
| 9 | 9 | | 5165005,730 | 5284838,140 | 0,000 | 13,43 | 70 | 14 | 34,32 | 185 | 44 | 11,3 | 9 |
| 10 | 10 | | 5165010,270 | 5284850,780 | 0,000 | 63,28 | 75 | 42 | 0,65 | 174 | 32 | 33,46 | 10 |
| 11 | 11 | | 5165025,900 | 5284912,100 | 0,000 | 32,65 | 20 | 28 | 23,04 | 235 | 13 | 37,81 | 11 |
| 12 | 12 | | 5165056,488 | 5284923,520 | 0,000 | 19,45 | 21 | 21 | 2,09 | 179 | 7 | 20,95 | 12 |
| 13 | 13 | | 5165074,600 | 5284930,600 | 0,000 | 61,05 | 87 | 39 | 11,25 | 113 | 41 | 50,83 | 13 |
| 14 | 14 | | 5165077,100 | 5284991,600 | 0,000 | 148,28 | 101 | 30 | 52,31 | 166 | 8 | 18,93 | 14 |
| 15 | 15 | | 5165047,500 | 5285138,900 | 0,000 | 97,04 | 101 | 10 | 15,51 | 180 | 20 | 36,79 | 15 |
| 16 | 16 | | 5165028,700 | 5285232,100 | 0,000 | 43,23 | 95 | 58 | 27,56 | 185 | 11 | 47,95 | 16 |
| 17 | 17 | | 5165024,200 | 5285275,100 | 0,000 | 36,01 | 91 | 35 | 28,1 | 184 | 22 | 59,45 | 17 |
| 18 | 18 | | 5165023,200 | 5285311,100 | 0,000 | 40,98 | 125 | 9 | 49,81 | 146 | 25 | 38,28 | 18 |
| 19 | 19 | | 5164999,800 | 5285344,600 | 0,000 | 24,49 | 141 | 37 | 57,05 | 163 | 31 | 52,76 | 19 |
| 20 | 20 | | 5164980,400 | 5285359,800 | 0,000 | 23,94 | 103 | 16 | 53,87 | 218 | 21 | 3,17 | 20 |
| 21 | 21 | | 5164974,900 | 5285383,100 | 0,000 | 25,82 | 178 | 0 | 7,63 | 105 | 16 | 46,24 | 21 |
| 22 | 22 | | 5164949,100 | 5285384,000 | 0,000 | 19,88 | 120 | 34 | 4,57 | 237 | 26 | 3,05 | 22 |
| 23 | 23 | | 5164939,000 | 5285401,100 | 0,000 | 34,8 | 77 | 43 | 16,44 | 222 | 50 | 48,12 | 23 |
| 24 | 24 | | 5164946,400 | 5285435,100 | 0,000 | 53,82 | 91 | 42 | 12,46 | 166 | 1 | 3,98 | 24 |
| 25 | 25 | | 5164944,800 | 5285488,900 | 0,000 | 19,72 | 59 | 32 | 4,03 | 212 | 10 | 8,42 | 25 |
| 26 | 26 | | 5164954,800 | 5285505,900 | 0,000 | | | | | 163 | 57 | 20,33 | 26 |

Запорізька область, Приазовський район, Гірсівська сільська рада. (за межами населених пунктів)
Землеволодіння: ДЕРЖАВА

| | | | | | | | | | | | | |
|----|----|-------------|-------------|-------|--------|-----|----|-------|-----|----|-------|----|
| 27 | 27 | 5164978,238 | 5285597,045 | 0,000 | 94,11 | 75 | 34 | 43,7 | 252 | 26 | 38,67 | 27 |
| | | | | | 81,74 | 3 | 8 | 5,02 | | | | |
| 28 | 28 | 5165059,858 | 5285601,515 | 0,000 | 43,26 | 20 | 41 | 46,19 | 162 | 26 | 18,82 | 28 |
| 29 | 29 | 5165100,330 | 5285816,805 | 0,000 | 66,24 | 32 | 47 | 30,56 | 167 | 54 | 15,63 | 29 |
| 30 | 30 | 5165156,013 | 5285652,679 | 0,000 | 82,97 | 44 | 34 | 7,68 | 168 | 13 | 22,86 | 30 |
| 31 | 31 | 5165215,118 | 5285710,901 | 0,000 | 182,43 | 90 | 18 | 16,73 | 134 | 15 | 50,95 | 31 |
| 32 | 32 | 5165214,148 | 5285893,329 | 0,000 | 169,55 | 90 | 16 | 5,93 | 180 | 2 | 10,79 | 32 |
| 33 | 33 | 5165213,354 | 5286062,677 | 0,000 | 106,38 | 161 | 48 | 3,43 | 108 | 28 | 2,5 | 33 |
| 34 | 34 | 5165112,300 | 5286096,100 | 0,000 | 108,32 | 181 | 3 | 28,7 | 160 | 44 | 34,73 | 34 |
| 35 | 35 | 5165004,000 | 5286094,100 | 0,000 | 48,89 | 199 | 6 | 7,23 | 161 | 57 | 21,46 | 35 |
| 36 | 36 | 5164957,800 | 5286078,100 | 0,000 | 28 | 202 | 37 | 11,51 | 176 | 28 | 55,72 | 36 |
| 37 | 37 | 5164933,800 | 5286068,100 | 0,000 | 37,34 | 216 | 17 | 12,59 | 168 | 19 | 58,91 | 37 |
| 38 | 38 | 5164903,700 | 5286046,000 | 0,000 | 28,98 | 236 | 15 | 16,37 | 160 | 1 | 54,22 | 38 |
| 39 | 39 | 5164887,600 | 5286021,900 | 0,000 | 62,44 | 247 | 7 | 32,94 | 169 | 7 | 45,43 | 39 |
| 40 | 40 | 5164851,668 | 5285936,730 | 0,000 | 50,1 | 243 | 53 | 7,81 | 183 | 14 | 25,12 | 40 |
| 41 | 41 | 5164829,614 | 5285891,741 | 0,000 | 21,92 | 219 | 29 | 46,74 | 204 | 23 | 21,06 | 41 |
| 42 | 42 | 5164812,700 | 5285877,800 | 0,000 | 74,62 | 233 | 46 | 30,2 | 165 | 43 | 16,54 | 42 |
| 43 | 43 | 5164768,600 | 5285817,600 | 0,000 | 32,33 | 218 | 13 | 1,02 | 195 | 33 | 29,17 | 43 |
| 44 | 44 | 5164743,200 | 5285797,600 | 0,000 | 71,08 | 213 | 38 | 43,26 | 184 | 34 | 17,75 | 44 |
| 45 | 45 | 5164684,030 | 5285758,220 | 0,000 | 95,75 | 212 | 4 | 37,18 | 181 | 34 | 6,08 | 45 |
| 46 | 46 | 5164602,899 | 5285707,372 | 0,000 | 53,66 | 223 | 39 | 59,45 | 158 | 24 | 37,72 | 46 |
| 47 | 47 | 5164564,063 | 5285670,322 | 0,000 | 56,15 | 226 | 16 | 19,56 | 177 | 23 | 39,89 | 47 |
| 48 | 48 | 5164525,268 | 5285629,744 | 0,000 | 101,39 | 243 | 39 | 28,25 | 162 | 38 | 51,3 | 48 |
| 49 | 49 | 5164480,278 | 5285538,882 | 0,000 | 149,49 | 236 | 16 | 33,84 | 187 | 20 | 54,41 | 49 |
| 50 | 50 | 5164397,355 | 5285414,500 | 0,000 | 88,38 | 242 | 40 | 2,92 | 173 | 38 | 30,92 | 50 |
| 51 | 51 | 5164356,776 | 5285335,989 | 0,000 | 90,55 | 234 | 54 | 57,87 | 167 | 45 | 5,04 | 51 |
| 52 | 52 | 5164304,728 | 5285261,888 | 0,000 | 42,67 | 240 | 15 | 16,02 | 174 | 36 | 41,84 | 52 |
| 53 | 53 | 5164283,556 | 5285224,638 | 0,000 | 20,75 | 225 | 3 | 44,93 | 195 | 11 | 31,09 | 53 |
| 54 | 54 | 5164268,900 | 5285210,150 | 0,000 | 35,48 | 218 | 14 | 10,07 | 188 | 49 | 34,86 | 54 |
| 55 | 55 | 5164241,030 | 5285188,160 | 0,000 | | | | | 212 | 6 | 46,18 | 55 |

Запорізька область, Приазовський район, Гірсівська сільська рада, (за межами населених пунктів)
Землеволодіння: ДЕРЖАВА

| | | | | | | | | | | | | |
|----|----|-------------|-------------|-------|--------|-----|----|-------|-----|----|-------|----|
| 56 | 56 | 5164150,240 | 5285178,450 | 0,000 | 91,31 | 188 | 7 | 23,88 | 188 | 48 | 34,46 | 56 |
| | | | | | 68,06 | 177 | 18 | 49,42 | | | | |
| 57 | 57 | 5164082,250 | 5285181,640 | 0,000 | | | | | 188 | 37 | 41,11 | 57 |
| | | | | | 76,15 | 168 | 41 | 8,3 | | | | |
| 58 | 58 | 5164007,580 | 5285198,580 | 0,000 | | | | | 188 | 37 | 19,47 | 58 |
| | | | | | 57,69 | 160 | 3 | 48,83 | | | | |
| 59 | 59 | 5163953,350 | 5285218,250 | 0,000 | | | | | 211 | 6 | 1,88 | 59 |
| | | | | | 21,25 | 128 | 57 | 46,96 | | | | |
| 60 | 60 | 5163939,990 | 5285232,770 | 0,000 | | | | | 235 | 20 | 35,9 | 60 |
| | | | | | 27,87 | 73 | 37 | 11,06 | | | | |
| 61 | 61 | 5163947,850 | 5285259,510 | 0,000 | | | | | 217 | 50 | 34,13 | 61 |
| | | | | | 24,22 | 35 | 46 | 38,92 | | | | |
| 62 | 62 | 5163967,500 | 5285273,670 | 0,000 | | | | | 190 | 14 | 29,71 | 62 |
| | | | | | 38,32 | 25 | 32 | 7,2 | | | | |
| 63 | 63 | 5164002,080 | 5285290,190 | 0,000 | | | | | 182 | 19 | 32,06 | 63 |
| | | | | | 53,87 | 23 | 12 | 35,14 | | | | |
| 64 | 64 | 5164051,590 | 5285311,420 | 0,000 | | | | | 150 | 7 | 0,91 | 64 |
| | | | | | 39,98 | 53 | 5 | 34,23 | | | | |
| 65 | 65 | 5164075,600 | 5285343,390 | 0,000 | | | | | 149 | 58 | 17,59 | 65 |
| | | | | | 45,59 | 83 | 7 | 16,63 | | | | |
| 66 | 66 | 5164081,060 | 5285388,650 | 0,000 | | | | | 146 | 6 | 30,2 | 66 |
| | | | | | 42,91 | 117 | 0 | 46,43 | | | | |
| 67 | 67 | 5164061,570 | 5285426,880 | 0,000 | | | | | 149 | 8 | 32,86 | 67 |
| | | | | | 46,95 | 147 | 52 | 13,56 | | | | |
| 68 | 68 | 5164021,810 | 5285451,850 | 0,000 | | | | | 194 | 10 | 33,94 | 68 |
| | | | | | 24,83 | 133 | 41 | 39,62 | | | | |
| 69 | 69 | 5164004,660 | 5285469,800 | 0,000 | | | | | 230 | 37 | 38,96 | 69 |
| | | | | | 32,23 | 83 | 4 | 0,63 | | | | |
| 70 | 70 | 5164008,550 | 5285501,790 | 0,000 | | | | | 111 | 50 | 5,46 | 70 |
| | | | | | 27,57 | 151 | 13 | 55,17 | | | | |
| 71 | 71 | 5163984,360 | 5285515,060 | 0,000 | | | | | 133 | 22 | 36,28 | 71 |
| | | | | | 71,26 | 197 | 51 | 16,89 | | | | |
| 72 | 72 | 5163916,550 | 5285493,210 | 0,000 | | | | | 193 | 35 | 40,79 | 72 |
| | | | | | 73,49 | 184 | 15 | 38,09 | | | | |
| 73 | 73 | 5163843,260 | 5285487,750 | 0,000 | | | | | 194 | 21 | 19,65 | 73 |
| | | | | | 67,61 | 169 | 54 | 18,44 | | | | |
| 74 | 74 | 5163776,700 | 5285499,600 | 0,000 | | | | | 259 | 48 | 4,48 | 74 |
| | | | | | 183,67 | 90 | 6 | 13,96 | | | | |
| 75 | 75 | 5163776,367 | 5285683,272 | 0,000 | | | | | 176 | 1 | 12,61 | 75 |
| | | | | | 173,21 | 94 | 5 | 1,34 | | | | |
| 76 | 76 | 5163764,032 | 5285686,043 | 0,000 | | | | | 173 | 55 | 45,34 | 76 |
| | | | | | 192,14 | 100 | 9 | 16 | | | | |
| 77 | 77 | 5163730,157 | 5286045,175 | 0,000 | | | | | 175 | 40 | 48,69 | 77 |
| | | | | | 120,65 | 104 | 28 | 27,31 | | | | |
| 78 | 78 | 5163700,000 | 5286162,000 | 0,000 | | | | | 177 | 44 | 4,61 | 78 |
| | | | | | 190,61 | 106 | 44 | 22,7 | | | | |
| 79 | 79 | 5163645,101 | 5286344,529 | 0,000 | | | | | 177 | 38 | 43,96 | 79 |
| | | | | | 186,56 | 109 | 5 | 39,74 | | | | |
| 80 | 80 | 5163584,072 | 5286520,829 | 0,000 | | | | | 172 | 58 | 51,95 | 80 |
| | | | | | 155,37 | 116 | 6 | 46,78 | | | | |
| 81 | 81 | 5163515,688 | 5286660,338 | 0,000 | | | | | 177 | 49 | 31,32 | 81 |
| | | | | | 177,37 | 118 | 17 | 15,46 | | | | |
| 82 | 82 | 5163431,634 | 5286816,524 | 0,000 | | | | | 204 | 35 | 17,57 | 82 |
| | | | | | 164,07 | 93 | 41 | 57,88 | | | | |
| 83 | 83 | 5163421,048 | 5286980,250 | 0,000 | | | | | 181 | 22 | 16,84 | 83 |
| | | | | | 131,33 | 82 | 19 | 41,03 | | | | |
| 84 | 84 | 5163438,581 | 5287110,407 | 0,000 | | | | | 172 | 51 | 58,72 | 84 |

Запорізька область, Призовський район, Гірсівська сільська рада, (за межами населених пунктів)
Землеволодіння: ДЕРЖАВА

| | | | | | | | | | | | | |
|-----|-----|-------------|-------------|-------|--------|-----|----|-------|-----|----|-------|-----|
| 85 | 85 | 5163440,103 | 5287272,417 | 0,000 | 162,02 | 89 | 27 | 42,3 | 190 | 19 | 55,76 | 85 |
| | | | | | 198,34 | 79 | 7 | 46,54 | | | | |
| 86 | 86 | 5163477,507 | 5287467,195 | 0,000 | 140,76 | 74 | 17 | 28,63 | 184 | 50 | 17,9 | 86 |
| 87 | 87 | 5163515,616 | 5287602,693 | 0,000 | 65,22 | 103 | 8 | 2,88 | 151 | 9 | 25,95 | 87 |
| 88 | 88 | 5163500,796 | 5287666,207 | 0,000 | 91,17 | 128 | 58 | 35,88 | 153 | 9 | 26,79 | 88 |
| 89 | 89 | 5163442,220 | 5287736,073 | 0,000 | 165,68 | 135 | 0 | 1,76 | 174 | 58 | 34,12 | 89 |
| 90 | 90 | 5163325,089 | 5287853,222 | 0,000 | 121,44 | 138 | 3 | 44,93 | 176 | 56 | 16,82 | 90 |
| 91 | 91 | 5163234,736 | 5287934,380 | 0,000 | 129,93 | 138 | 4 | 57,95 | 179 | 56 | 46,97 | 91 |
| 92 | 92 | 5163138,061 | 5288021,183 | 0,000 | 144,6 | 139 | 8 | 23,62 | 178 | 55 | 34,32 | 92 |
| 93 | 93 | 5163028,663 | 5288115,749 | 0,000 | 110,88 | 140 | 45 | 2,9 | 178 | 24 | 20,72 | 93 |
| 94 | 94 | 5162942,800 | 5288185,900 | 0,000 | 165,3 | 143 | 6 | 42,73 | 177 | 38 | 20,16 | 94 |
| 95 | 95 | 5162810,593 | 5288285,121 | 0,000 | 177,14 | 143 | 35 | 13,21 | 179 | 31 | 29,51 | 95 |
| 96 | 96 | 5162668,036 | 5288390,273 | 0,000 | 47,85 | 170 | 5 | 58,08 | 153 | 29 | 15,13 | 96 |
| 97 | 97 | 5162620,900 | 5288398,500 | 0,000 | 60,66 | 147 | 2 | 36,4 | 203 | 3 | 21,67 | 97 |
| 98 | 98 | 5162570,000 | 5288431,500 | 0,000 | 57,45 | 150 | 29 | 24,5 | 176 | 33 | 11,9 | 98 |
| 99 | 99 | 5162520,000 | 5288459,800 | 0,000 | 65,6 | 156 | 21 | 56,23 | 174 | 7 | 28,26 | 99 |
| 100 | 100 | 5162459,900 | 5288486,100 | 0,000 | 89,08 | 141 | 42 | 42,29 | 194 | 39 | 13,93 | 100 |
| 101 | 101 | 5162389,979 | 5288541,297 | 0,000 | 95,4 | 139 | 39 | 35,94 | 182 | 3 | 6,35 | 101 |
| 102 | 102 | 5162316,500 | 5288603,700 | 0,000 | 158,81 | 137 | 20 | 51,75 | 182 | 18 | 44,19 | 102 |
| 103 | 103 | 5162199,700 | 5288711,300 | 0,000 | 99,21 | 139 | 47 | 27,77 | 177 | 33 | 23,97 | 103 |
| 104 | 104 | 5162124,700 | 5288774,700 | 0,000 | 170,97 | 147 | 33 | 53,24 | 172 | 13 | 34,52 | 104 |
| 105 | 105 | 5161980,400 | 5288866,400 | 0,000 | 178,29 | 156 | 59 | 13,48 | 170 | 34 | 39,76 | 105 |
| 106 | 106 | 5161816,300 | 5288936,100 | 0,000 | 80,8 | 163 | 49 | 50,03 | 173 | 9 | 23,44 | 106 |
| 107 | 107 | 5161738,700 | 5288958,600 | 0,000 | 103,28 | 172 | 39 | 58,64 | 171 | 9 | 51,38 | 107 |
| 108 | 108 | 5161636,261 | 5288971,784 | 0,000 | 129,62 | 183 | 37 | 11,93 | 169 | 2 | 46,71 | 108 |
| 109 | 109 | 5161506,900 | 5288963,600 | 0,000 | 77,38 | 191 | 12 | 29,79 | 172 | 24 | 42,13 | 109 |
| 110 | 110 | 5161431,000 | 5288948,580 | 0,000 | 159,74 | 201 | 48 | 30,25 | 169 | 23 | 56,54 | 110 |
| 111 | 111 | 5161282,690 | 5288889,215 | 0,000 | 111,64 | 198 | 12 | 48,32 | 183 | 35 | 41,92 | 111 |
| 112 | 112 | 5161176,640 | 5288854,320 | 0,000 | 111,37 | 202 | 33 | 49,63 | 175 | 36 | 58,68 | 112 |
| 113 | 113 | 5161073,795 | 5288811,586 | 0,000 | | | | | 186 | 35 | 17,63 | 113 |

Запорізька область, Приазовський район, Гірсівська сільська рада, (за межами населених пунктів)
Землеволодіння: ДЕРЖАВА

| | | | | | | | | | | | | |
|-----|-----|-------------|-------------|-------|--------|-----|----|-------|-----|----|-------|-----|
| 114 | 114 | 5160885,150 | 5288757,580 | 0,000 | 196,22 | 195 | 58 | 32 | 183 | 15 | 29,71 | 114 |
| | | | | | 145,72 | 192 | 43 | 2,29 | | | | |
| 115 | 115 | 5160743,000 | 5288725,500 | 0,000 | | | | | 172 | 21 | 26,68 | 115 |
| | | | | | 64,96 | 200 | 21 | 35,63 | | | | |
| 118 | 118 | 5160882,100 | 5288702,900 | 0,000 | | | | | 174 | 17 | 21,91 | 118 |
| | | | | | 67,35 | 208 | 4 | 13,72 | | | | |
| 117 | 117 | 5160821,600 | 5288673,300 | 0,000 | | | | | 169 | 8 | 9,54 | 117 |
| | | | | | 88,7 | 216 | 56 | 4,17 | | | | |
| 118 | 118 | 5160550,700 | 5288620,000 | 0,000 | | | | | 164 | 4 | 26,2 | 118 |
| | | | | | 76,52 | 232 | 51 | 37,97 | | | | |
| 119 | 119 | 5160504,500 | 5288559,000 | 0,000 | | | | | 180 | 1 | 0,38 | 119 |
| | | | | | 116,06 | 232 | 50 | 37,58 | | | | |
| 120 | 120 | 5160434,400 | 5288466,500 | 0,000 | | | | | 177 | 56 | 36,8 | 120 |
| | | | | | 95,83 | 234 | 54 | 0,77 | | | | |
| 121 | 121 | 5160379,300 | 5288388,100 | 0,000 | | | | | 166 | 16 | 15,02 | 121 |
| | | | | | 76,56 | 248 | 37 | 45,75 | | | | |
| 122 | 122 | 5160351,400 | 5288316,800 | 0,000 | | | | | 170 | 45 | 27,95 | 122 |
| | | | | | 107,09 | 257 | 52 | 17,8 | | | | |
| 123 | 123 | 5160328,900 | 5288212,100 | 0,000 | | | | | 210 | 51 | 53,25 | 123 |
| | | | | | 68,05 | 227 | 0 | 24,54 | | | | |
| 124 | 124 | 5160282,497 | 5288162,327 | 0,000 | | | | | 174 | 10 | 38,65 | 124 |
| | | | | | 53,62 | 232 | 49 | 45,88 | | | | |
| 125 | 125 | 5160250,100 | 5288119,600 | 0,000 | | | | | 198 | 11 | 29,74 | 125 |
| | | | | | 82,16 | 214 | 38 | 16,14 | | | | |
| 126 | 126 | 5160182,500 | 5288072,900 | 0,000 | | | | | 187 | 27 | 13,25 | 126 |
| | | | | | 45,53 | 207 | 11 | 2,89 | | | | |
| 127 | 127 | 5160142,000 | 5288052,100 | 0,000 | | | | | 177 | 0 | 46,37 | 127 |
| | | | | | 101,67 | 210 | 10 | 16,51 | | | | |
| 128 | 128 | 5160054,100 | 5288001,000 | 0,000 | | | | | 192 | 13 | 19,68 | 128 |
| | | | | | 57,02 | 197 | 56 | 56,83 | | | | |
| 129 | 129 | 5159999,852 | 5287983,427 | 0,000 | | | | | 188 | 24 | 10,93 | 129 |
| | | | | | 78,72 | 189 | 32 | 45,89 | | | | |
| 130 | 130 | 5159922,222 | 5287970,372 | 0,000 | | | | | 185 | 43 | 3,3 | 130 |
| | | | | | 95,13 | 183 | 49 | 42,59 | | | | |
| 131 | 131 | 5159827,302 | 5287964,020 | 0,000 | | | | | 207 | 11 | 0,16 | 131 |
| | | | | | 50,74 | 156 | 38 | 42,42 | | | | |
| 132 | 132 | 5159780,723 | 5287984,133 | 0,000 | | | | | 209 | 34 | 18,38 | 132 |
| | | | | | 59,7 | 127 | 4 | 24,04 | | | | |
| 133 | 133 | 5159744,731 | 5288031,769 | 0,000 | | | | | 191 | 24 | 13,13 | 133 |
| | | | | | 50,63 | 115 | 40 | 10,9 | | | | |
| 134 | 134 | 5159722,800 | 5288077,400 | 0,000 | | | | | 167 | 47 | 2,96 | 134 |
| | | | | | 48,08 | 107 | 53 | 7,93 | | | | |
| 135 | 135 | 5159708,033 | 5288123,159 | 0,000 | | | | | 192 | 54 | 58,33 | 135 |
| | | | | | 48,68 | 94 | 58 | 9,6 | | | | |
| 136 | 136 | 5159703,799 | 5288171,854 | 0,000 | | | | | 195 | 42 | 48,14 | 136 |
| | | | | | 70,03 | 79 | 15 | 21,46 | | | | |
| 137 | 137 | 5159716,855 | 5288240,661 | 0,000 | | | | | 195 | 11 | 30,75 | 137 |
| | | | | | 71,8 | 64 | 3 | 50,7 | | | | |
| 138 | 138 | 5159748,260 | 5288305,234 | 0,000 | | | | | 194 | 12 | 11,96 | 138 |
| | | | | | 124,02 | 49 | 51 | 38,73 | | | | |
| 139 | 139 | 5159628,211 | 5288400,047 | 0,000 | | | | | 163 | 34 | 1,68 | 139 |
| | | | | | 115,34 | 66 | 17 | 37,05 | | | | |
| 140 | 140 | 5159874,585 | 5288505,656 | 0,000 | | | | | 173 | 54 | 14,85 | 140 |
| | | | | | 193,03 | 72 | 23 | 22,2 | | | | |
| 141 | 141 | 5159932,984 | 5288689,638 | 0,000 | | | | | 116 | 40 | 59,7 | 141 |
| | | | | | 91,92 | 133 | 42 | 22,49 | | | | |
| 142 | 142 | 5159869,472 | 5288756,085 | 0,000 | | | | | 239 | 13 | 50,83 | 142 |

Запорізька область, Приазовський район, Гірсівська сільська рада, (за межами населених пунктів)
Землеволодіння: ДЕРЖАВА

| | | | | | | | | | | | | |
|-----|-----|-------------|-------------|-------|--------|-----|----|-------|-----|----|-------|-----|
| 143 | 143 | 5159890,644 | 5288832,302 | 0,000 | 79,1 | 74 | 28 | 31,86 | 131 | 42 | 11,03 | 143 |
| | | | | | 82,79 | 122 | 46 | 20,63 | | | | |
| 144 | 144 | 5159845,827 | 5288901,918 | 0,000 | 149,46 | 116 | 51 | 25,26 | 188 | 54 | 55,38 | 144 |
| 145 | 145 | 5159778,307 | 5289035,255 | 0,000 | 166,37 | 134 | 31 | 48,91 | 162 | 19 | 36,34 | 145 |
| 146 | 146 | 5159661,632 | 5289153,859 | 0,000 | 85,5 | 152 | 41 | 40,86 | 161 | 50 | 8,05 | 146 |
| 147 | 147 | 5159585,660 | 5289193,080 | 0,000 | 124,2 | 156 | 35 | 44,73 | 176 | 5 | 56,13 | 147 |
| 148 | 148 | 5159471,679 | 5289242,414 | 0,000 | 87,87 | 167 | 22 | 27,22 | 169 | 13 | 17,5 | 148 |
| 149 | 149 | 5159385,933 | 5289261,621 | 0,000 | 166,73 | 187 | 24 | 58,87 | 159 | 57 | 28,34 | 149 |
| 150 | 150 | 5159220,600 | 5289240,100 | 0,000 | 67,96 | 165 | 28 | 15,54 | 201 | 56 | 43,33 | 150 |
| 151 | 151 | 5159154,810 | 5289257,150 | 0,000 | 145,09 | 154 | 27 | 56,91 | 191 | 0 | 16,62 | 151 |
| 152 | 152 | 5159023,890 | 5289319,690 | 0,000 | 73,28 | 150 | 48 | 32,68 | 183 | 39 | 26,23 | 152 |
| 153 | 153 | 5158959,917 | 5289355,430 | 0,000 | 68,77 | 156 | 5 | 16,23 | 174 | 43 | 16,44 | 153 |
| 154 | 154 | 5158878,770 | 5289391,410 | 0,000 | 84,93 | 161 | 27 | 22,49 | 174 | 37 | 53,73 | 154 |
| 155 | 155 | 5158799,250 | 5289416,420 | 0,000 | 154,06 | 173 | 16 | 44,69 | 166 | 10 | 37,8 | 155 |
| 156 | 156 | 5158645,250 | 5289436,450 | 0,000 | 174,34 | 175 | 4 | 41,12 | 178 | 12 | 3,57 | 156 |
| 157 | 157 | 5158471,553 | 5289451,408 | 0,000 | 135,74 | 178 | 55 | 21,77 | 176 | 9 | 19,34 | 157 |
| 158 | 158 | 5158335,840 | 5289453,960 | 0,000 | 154,21 | 186 | 6 | 3,56 | 172 | 49 | 18,2 | 158 |
| 159 | 159 | 5158182,500 | 5289437,570 | 0,000 | 98,64 | 190 | 53 | 34,75 | 175 | 12 | 28,81 | 159 |
| 160 | 160 | 5158085,640 | 5289418,930 | 0,000 | 138,08 | 165 | 50 | 39,73 | 185 | 2 | 55,01 | 160 |
| 161 | 161 | 5157948,280 | 5289404,870 | 0,000 | 102,48 | 165 | 50 | 48,79 | 179 | 59 | 50,94 | 161 |
| 162 | 162 | 5157846,330 | 5289394,430 | 0,000 | 178,8 | 166 | 46 | 26,57 | 179 | 4 | 22,21 | 162 |
| 163 | 163 | 5157668,780 | 5289373,340 | 0,000 | 53,82 | 186 | 46 | 35 | 179 | 59 | 51,57 | 163 |
| 164 | 164 | 5157615,340 | 5289386,990 | 0,000 | 120,53 | 190 | 9 | 17,11 | 176 | 37 | 17,88 | 164 |
| 165 | 165 | 5157496,700 | 5289345,740 | 0,000 | 114,66 | 195 | 22 | 49,68 | 174 | 46 | 27,43 | 165 |
| 166 | 166 | 5157386,150 | 5289315,330 | 0,000 | 59,17 | 199 | 8 | 54,2 | 176 | 13 | 55,47 | 166 |
| 167 | 167 | 5157330,250 | 5289295,920 | 0,000 | 97,9 | 203 | 4 | 7,38 | 176 | 4 | 46,82 | 167 |
| 168 | 168 | 5157240,180 | 5289257,560 | 0,000 | 107,48 | 201 | 23 | 22,61 | 181 | 40 | 44,76 | 168 |
| 169 | 169 | 5157140,100 | 5289218,380 | 0,000 | 168,33 | 198 | 17 | 43,95 | 183 | 5 | 38,66 | 169 |
| 170 | 170 | 5156961,294 | 5289159,241 | 0,000 | 79,36 | 189 | 12 | 39,34 | 189 | 5 | 4,6 | 170 |
| 171 | 171 | 5156882,958 | 5289146,538 | 0,000 | | | | | 175 | 1 | 36,81 | 171 |

Запорізька область, Приазовський район, Гірсівська сільська рада, (за межами населених пунктів)
Землеволодіння: ДЕРЖАВА

| | | | | | | | | | | | | |
|-----|-----|-------------|-------------|-------|--------|-----|----|-------|-----|----|-------|-----|
| 172 | 172 | 5156754,515 | 5289114,075 | 0,000 | 132,48 | 194 | 11 | 2,53 | 174 | 51 | 15,12 | 172 |
| | | | | | 142,85 | 199 | 19 | 47,4 | | | | |
| 173 | 173 | 5156619,721 | 5289066,792 | 0,000 | 52,12 | 141 | 41 | 40,32 | 237 | 38 | 7,08 | 173 |
| 174 | 174 | 5156578,820 | 5289099,100 | 0,000 | 78,95 | 121 | 10 | 8,85 | 200 | 31 | 31,46 | 174 |
| 175 | 175 | 5156537,960 | 5289166,650 | 0,000 | 106,36 | 114 | 33 | 19,48 | 186 | 36 | 49,36 | 175 |
| 176 | 176 | 5156493,760 | 5289263,390 | 0,000 | 77,55 | 108 | 49 | 22,08 | 185 | 43 | 57,39 | 176 |
| 177 | 177 | 5156468,740 | 5289336,790 | 0,000 | 145,75 | 100 | 13 | 11,13 | 188 | 36 | 10,95 | 177 |
| 178 | 178 | 5156442,880 | 5289480,230 | 0,000 | 30,22 | 78 | 27 | 7,59 | 201 | 46 | 3,53 | 178 |
| 179 | 179 | 5156448,930 | 5289509,840 | 0,000 | 27,27 | 66 | 34 | 30,68 | 191 | 52 | 37,01 | 179 |
| 180 | 180 | 5156459,770 | 5289534,860 | 0,000 | 78,6 | 51 | 0 | 19,79 | 195 | 34 | 10,79 | 180 |
| 181 | 181 | 5156509,230 | 5289595,950 | 0,000 | 87,94 | 55 | 50 | 43,81 | 175 | 9 | 35,97 | 181 |
| 182 | 182 | 5156558,600 | 5289668,720 | 0,000 | 145,61 | 50 | 0 | 19,79 | 185 | 50 | 24,02 | 182 |
| 183 | 183 | 5156652,185 | 5289780,272 | 0,000 | 162,2 | 59 | 58 | 36,21 | 170 | 1 | 43,58 | 183 |
| 184 | 184 | 5156733,343 | 5289920,710 | 0,000 | 64,93 | 16 | 17 | 51,56 | 223 | 40 | 44,64 | 184 |
| 185 | 185 | 5156795,660 | 5289938,930 | 0,000 | 41,04 | 37 | 33 | 54,67 | 158 | 43 | 56,89 | 185 |
| 186 | 186 | 5156828,190 | 5289963,950 | 0,000 | 176,58 | 51 | 50 | 11,61 | 165 | 43 | 43,06 | 186 |
| 187 | 187 | 5156937,299 | 5290102,785 | 0,000 | 151,09 | 34 | 51 | 9,45 | 196 | 59 | 2,15 | 187 |
| 188 | 188 | 5157061,290 | 5290189,130 | 0,000 | 51,11 | 41 | 21 | 31,98 | 173 | 29 | 37,46 | 188 |
| 189 | 189 | 5157099,650 | 5290222,900 | 0,000 | 173,81 | 26 | 44 | 7,17 | 194 | 37 | 24,81 | 189 |
| 190 | 190 | 5157254,877 | 5290301,091 | 0,000 | 74,41 | 26 | 27 | 23,66 | 180 | 16 | 43,51 | 190 |
| 191 | 191 | 5157321,490 | 5290334,240 | 0,000 | 36,79 | 17 | 54 | 12,97 | 188 | 33 | 10,68 | 191 |
| 192 | 192 | 5157358,502 | 5290345,551 | 0,000 | 98,83 | 6 | 58 | 23,31 | 190 | 55 | 49,66 | 192 |
| 193 | 193 | 5157454,688 | 5290357,549 | 0,000 | 92,46 | 359 | 7 | 29,97 | 167 | 50 | 53,33 | 193 |
| 194 | 194 | 5157547,049 | 5290356,137 | 0,000 | 101,01 | 357 | 35 | 51,34 | 181 | 31 | 38,62 | 194 |
| 195 | 195 | 5157647,968 | 5290351,903 | 0,000 | 43,36 | 333 | 31 | 58,99 | 204 | 3 | 52,35 | 195 |
| 196 | 196 | 5157686,780 | 5290332,580 | 0,000 | 101,77 | 329 | 18 | 11,18 | 184 | 13 | 47,81 | 196 |
| 197 | 197 | 5157774,293 | 5290280,625 | 0,000 | 44,95 | 337 | 51 | 54,31 | 171 | 26 | 16,86 | 197 |
| 198 | 198 | 5157815,931 | 5290263,688 | 0,000 | 32,7 | 354 | 55 | 57,53 | 162 | 55 | 56,78 | 198 |
| 199 | 199 | 5157848,500 | 5290260,800 | 0,000 | 37,55 | 6 | 34 | 35,26 | 168 | 21 | 22,26 | 199 |
| 200 | 200 | 5157885,798 | 5290265,100 | 0,000 | | | | | 198 | 42 | 21,35 | 200 |

Запорізька область, Призовський район, Гірсівська сільська рада. (за межами населених пунктів)
Землеволодіння: ДЕРЖАВА

| | | | | | | | | | | | | |
|-----|-----|-------------|-------------|-------|--------|-----|----|-------|-----|----|-------|-----|
| 201 | 201 | 5157948,240 | 5290251,680 | 0,000 | 93,87 | 347 | 52 | 13,91 | 161 | 27 | 24,59 | 201 |
| | | | | | 33,57 | 6 | 24 | 49,31 | | | | |
| 202 | 202 | 5157981,600 | 5290255,430 | 0,000 | 37,2 | 19 | 39 | 10,03 | 166 | 45 | 39,27 | 202 |
| 203 | 203 | 5158016,630 | 5290267,940 | 0,000 | 19,29 | 353 | 48 | 38,42 | 205 | 50 | 31,61 | 203 |
| 204 | 204 | 5158035,810 | 5290285,680 | 0,000 | 30,96 | 332 | 44 | 22,66 | 201 | 4 | 15,55 | 204 |
| 205 | 205 | 5158063,330 | 5290251,680 | 0,000 | 31,23 | 348 | 17 | 13,52 | 164 | 27 | 9,34 | 205 |
| 206 | 206 | 5158093,910 | 5290245,340 | 0,000 | 11,73 | 32 | 42 | 52,66 | 135 | 34 | 20,66 | 206 |
| 207 | 207 | 5158103,780 | 5290251,680 | 0,000 | 67,3 | 61 | 45 | 32,64 | 150 | 57 | 19,91 | 207 |
| 208 | 208 | 5158135,626 | 5290310,971 | 0,000 | 27,45 | 43 | 57 | 28,79 | 197 | 48 | 4,15 | 208 |
| 209 | 209 | 5158155,387 | 5290330,026 | 0,000 | 44,28 | 7 | 38 | 12,79 | 216 | 19 | 15,99 | 209 |
| 210 | 210 | 5158199,270 | 5290335,910 | 0,000 | 32,94 | 51 | 38 | 17,5 | 135 | 59 | 55,28 | 210 |
| 211 | 211 | 5158219,713 | 5290361,738 | 0,000 | 16,11 | 9 | 7 | 27,41 | 222 | 30 | 50,09 | 211 |
| 212 | 212 | 5158235,615 | 5290384,292 | 0,000 | 132 | 353 | 53 | 38,64 | 195 | 13 | 48,76 | 212 |
| 213 | 213 | 5158366,862 | 5290350,252 | 0,000 | 55,76 | 311 | 21 | 14,88 | 222 | 32 | 23,76 | 213 |
| 214 | 214 | 5158403,700 | 5290308,400 | 0,000 | 86,66 | 312 | 37 | 15,61 | 178 | 43 | 59,26 | 214 |
| 215 | 215 | 5158462,379 | 5290244,634 | 0,000 | 57,51 | 330 | 36 | 13,37 | 162 | 1 | 2,24 | 215 |
| 216 | 216 | 5158512,485 | 5290216,405 | 0,000 | 63,02 | 11 | 51 | 25,21 | 138 | 44 | 48,16 | 216 |
| 217 | 217 | 5158574,157 | 5290229,353 | 0,000 | 95,44 | 147 | 7 | 54,54 | 44 | 43 | 30,66 | 217 |
| 218 | 218 | 5158493,995 | 5290281,149 | 0,000 | 75,03 | 124 | 44 | 5,46 | 202 | 23 | 49,07 | 218 |
| 219 | 219 | 5158451,242 | 5290342,812 | 0,000 | 23 | 61 | 8 | 29,03 | 243 | 35 | 36,42 | 219 |
| 220 | 220 | 5158462,342 | 5290382,954 | 0,000 | 81,58 | 90 | 27 | 3,26 | 150 | 41 | 25,77 | 220 |
| 221 | 221 | 5158461,700 | 5290444,530 | 0,000 | 13,67 | 74 | 15 | 21,83 | 196 | 11 | 41,42 | 221 |
| 222 | 222 | 5158465,410 | 5290457,690 | 0,000 | 5,18 | 4 | 32 | 34,89 | 249 | 42 | 46,93 | 222 |
| 223 | 223 | 5158470,570 | 5290458,100 | 0,000 | 79,96 | 336 | 13 | 49,09 | 208 | 18 | 45,79 | 223 |
| 224 | 224 | 5158543,750 | 5290425,670 | 0,000 | 46,65 | 26 | 35 | 13,27 | 129 | 38 | 35,62 | 224 |
| 225 | 225 | 5158585,470 | 5290446,750 | 0,000 | 46,09 | 90 | 0 | 0 | 116 | 35 | 13,27 | 225 |
| 226 | 226 | 5158585,470 | 5290492,840 | 0,000 | 125,35 | 110 | 34 | 26,28 | 159 | 25 | 33,71 | 226 |
| 227 | 227 | 5158541,420 | 5290610,195 | 0,000 | 89,85 | 124 | 26 | 20,14 | 166 | 8 | 6,13 | 227 |
| 228 | 228 | 5158490,608 | 5290684,296 | 0,000 | 144,83 | 161 | 16 | 0,5 | 143 | 10 | 19,63 | 228 |
| 229 | 229 | 5158353,450 | 5290730,810 | 0,000 | | | | | 161 | 56 | 51,85 | 229 |

Запорізька область, Приазовський район, Гірсівська сільська рада, (за межами населених пунктів)
Землеволодіння: ДЕРЖАВА

| | | | | | | | | | | | | |
|-----|-----|-------------|-------------|-------|--------|-----|----|-------|-----|----|-------|-----|
| 230 | 230 | 5158318,950 | 5290731,220 | 0,000 | 34,5 | 179 | 19 | 8,85 | 161 | 48 | 26,64 | 230 |
| | | | | | 24,93 | 197 | 30 | 42,2 | | | | |
| 231 | 231 | 5158295,180 | 5290723,720 | 0,000 | 74,85 | 220 | 15 | 30,18 | 157 | 15 | 12,02 | 231 |
| 232 | 232 | 5158238,080 | 5290675,350 | 0,000 | 35,28 | 212 | 55 | 59,93 | 187 | 19 | 30,24 | 232 |
| 233 | 233 | 5158208,450 | 5290656,170 | 0,000 | 26,48 | 206 | 10 | 6,16 | 186 | 45 | 53,76 | 233 |
| 234 | 234 | 5158184,680 | 5290844,490 | 0,000 | 23,49 | 202 | 31 | 33,81 | 183 | 38 | 32,34 | 234 |
| 235 | 235 | 5158162,980 | 5290635,490 | 0,000 | 51,08 | 214 | 20 | 59,61 | 168 | 10 | 34,19 | 235 |
| 236 | 236 | 5158120,806 | 5290606,667 | 0,000 | 55,38 | 197 | 2 | 56,98 | 197 | 18 | 2,83 | 236 |
| 237 | 237 | 5158067,876 | 5290590,435 | 0,000 | 36,94 | 226 | 32 | 51,66 | 150 | 30 | 5,32 | 237 |
| 238 | 238 | 5158042,470 | 5290563,618 | 0,000 | 37,27 | 198 | 46 | 39,66 | 207 | 46 | 11,99 | 238 |
| 239 | 239 | 5158007,184 | 5290551,621 | 0,000 | 38,94 | 138 | 28 | 13,44 | 242 | 18 | 26,21 | 239 |
| 240 | 240 | 5157978,954 | 5290578,438 | 0,000 | 53,26 | 127 | 26 | 55,27 | 189 | 1 | 18,16 | 240 |
| 241 | 241 | 5157948,570 | 5290620,720 | 0,000 | 80,2 | 117 | 13 | 35,25 | 190 | 13 | 20,02 | 241 |
| 242 | 242 | 5157909,880 | 5290692,030 | 0,000 | 85,1 | 118 | 42 | 12,31 | 178 | 31 | 22,93 | 242 |
| 243 | 243 | 5157869,010 | 5290766,670 | 0,000 | 73,11 | 127 | 47 | 57,75 | 170 | 54 | 14,55 | 243 |
| 244 | 244 | 5157824,200 | 5290824,440 | 0,000 | 60,93 | 127 | 47 | 38,01 | 180 | 0 | 21,74 | 244 |
| 245 | 245 | 5157786,860 | 5290872,590 | 0,000 | 56,96 | 137 | 40 | 5,24 | 170 | 7 | 30,76 | 245 |
| 246 | 246 | 5157744,750 | 5290910,950 | 0,000 | 51,01 | 147 | 21 | 1,73 | 170 | 19 | 3,5 | 246 |
| 247 | 247 | 5157701,800 | 5290938,470 | 0,000 | 109,65 | 158 | 6 | 58,01 | 169 | 14 | 3,72 | 247 |
| 248 | 248 | 5157600,050 | 5290979,340 | 0,000 | 42,08 | 160 | 18 | 27,75 | 177 | 48 | 30,25 | 248 |
| 249 | 249 | 5157560,430 | 5290993,520 | 0,000 | 74,83 | 168 | 45 | 22,11 | 171 | 33 | 5,64 | 249 |
| 250 | 250 | 5157487,040 | 5291008,110 | 0,000 | 81,18 | 184 | 42 | 49,72 | 164 | 2 | 32,39 | 250 |
| 251 | 251 | 5157406,150 | 5291001,440 | 0,000 | 99,29 | 191 | 52 | 24,8 | 172 | 50 | 25,11 | 251 |
| 252 | 252 | 5157308,980 | 5290981,010 | 0,000 | 166,79 | 196 | 15 | 46,63 | 175 | 36 | 37,97 | 252 |
| 253 | 253 | 5157148,860 | 5290934,300 | 0,000 | 63,7 | 197 | 7 | 35,52 | 179 | 8 | 11,1 | 253 |
| 254 | 254 | 5157067,980 | 5290915,540 | 0,000 | 95,78 | 205 | 50 | 55,87 | 171 | 16 | 39,64 | 254 |
| 255 | 255 | 5157001,785 | 5290873,781 | 0,000 | 98,85 | 212 | 58 | 50,3 | 172 | 52 | 5,56 | 255 |
| 256 | 256 | 5156918,862 | 5290819,970 | 0,000 | 143,52 | 223 | 30 | 19,32 | 169 | 28 | 30,98 | 256 |
| 257 | 257 | 5156814,767 | 5290721,169 | 0,000 | 83,74 | 221 | 34 | 57,24 | 181 | 55 | 22,07 | 257 |
| 258 | 258 | 5156752,133 | 5290685,594 | 0,000 | | | | | 190 | 44 | 17,66 | 258 |

Запорізька область, Приазовський район, Грєівська сільська рада, (за межами населених пунктів)
Землеволодіння: ДЕРЖАВА

| | | | | | | | | | | | | |
|-----|-----|-------------|-------------|-------|--------|-----|----|-------|-----|----|-------|-----|
| 259 | 259 | 5156658,183 | 5290809,490 | 0,000 | 100,43 | 210 | 50 | 39,57 | 172 | 21 | 13,24 | 259 |
| | | | | | 65,7 | 218 | 29 | 26,33 | | | | |
| 260 | 260 | 5156806,760 | 5290568,600 | 0,000 | 42,34 | 230 | 12 | 11,13 | 168 | 17 | 15,2 | 260 |
| 261 | 261 | 5156579,680 | 5290536,070 | 0,000 | 43,66 | 242 | 2 | 16,47 | 168 | 9 | 54,65 | 261 |
| 262 | 262 | 5156559,190 | 5290497,510 | 0,000 | 49,25 | 253 | 51 | 40,49 | 168 | 10 | 35,98 | 262 |
| 263 | 263 | 5156545,500 | 5290450,200 | 0,000 | 76,02 | 280 | 41 | 20,77 | 153 | 10 | 19,71 | 263 |
| 264 | 264 | 5156559,600 | 5290375,500 | 0,000 | 6,79 | 222 | 36 | 50,6 | 238 | 4 | 30,17 | 264 |
| 265 | 265 | 5156554,600 | 5290370,900 | 0,000 | 13,79 | 186 | 39 | 40,68 | 215 | 57 | 9,91 | 265 |
| 266 | 266 | 5156540,900 | 5290369,300 | 0,000 | 21,03 | 214 | 7 | 31,4 | 152 | 32 | 9,28 | 266 |
| 267 | 267 | 5156523,494 | 5290357,504 | 0,000 | 137,16 | 229 | 26 | 16,59 | 164 | 41 | 14,81 | 267 |
| 268 | 268 | 5156434,300 | 5290253,300 | 0,000 | 48,65 | 225 | 19 | 59,2 | 184 | 6 | 17,39 | 268 |
| 269 | 269 | 5156400,100 | 5290218,700 | 0,000 | 118,62 | 216 | 27 | 51 | 188 | 52 | 8,19 | 269 |
| 270 | 270 | 5156304,700 | 5290148,200 | 0,000 | 66,73 | 240 | 38 | 15,73 | 155 | 49 | 35,26 | 270 |
| 271 | 271 | 5156271,000 | 5290088,300 | 0,000 | 60,57 | 258 | 56 | 23,16 | 161 | 41 | 52,57 | 271 |
| 272 | 272 | 5156259,380 | 5290028,854 | 0,000 | 63,23 | 261 | 52 | 46,69 | 177 | 3 | 36,46 | 272 |
| 273 | 273 | 5156250,448 | 5289966,254 | 0,000 | 23,65 | 219 | 43 | 2,31 | 222 | 9 | 44,37 | 273 |
| 274 | 274 | 5156232,099 | 5289951,011 | 0,000 | 57,39 | 209 | 17 | 0,06 | 190 | 26 | 2,23 | 274 |
| 275 | 275 | 5156182,043 | 5289922,940 | 0,000 | 69,8 | 203 | 38 | 53,26 | 185 | 38 | 6,81 | 275 |
| 276 | 276 | 5156118,100 | 5289894,940 | 0,000 | 90,81 | 196 | 39 | 46,74 | 166 | 59 | 6,52 | 276 |
| 277 | 277 | 5156031,100 | 5289866,900 | 0,000 | 67,89 | 207 | 26 | 23,02 | 169 | 13 | 23,72 | 277 |
| 278 | 278 | 5155953,100 | 5289828,400 | 0,000 | 121,24 | 198 | 50 | 18,98 | 188 | 36 | 4,03 | 278 |
| 279 | 279 | 5155838,357 | 5289789,252 | 0,000 | 149,61 | 207 | 11 | 29,55 | 171 | 38 | 49,43 | 279 |
| 280 | 280 | 5155705,277 | 5289720,883 | 0,000 | 143,12 | 210 | 30 | 9,02 | 176 | 41 | 20,52 | 280 |
| 281 | 281 | 5155581,966 | 5289648,240 | 0,000 | 111,39 | 215 | 10 | 2,95 | 175 | 20 | 6,07 | 281 |
| 282 | 282 | 5155490,908 | 5289584,083 | 0,000 | 63,32 | 191 | 14 | 49,6 | 203 | 55 | 13,34 | 282 |
| 283 | 283 | 5155428,804 | 5289571,733 | 0,000 | 70,15 | 185 | 42 | 7,12 | 185 | 32 | 42,48 | 283 |
| 284 | 284 | 5155358,998 | 5289564,763 | 0,000 | 47,05 | 175 | 41 | 19,7 | 190 | 0 | 47,41 | 284 |
| 285 | 285 | 5155312,080 | 5289568,300 | 0,000 | 35,93 | 186 | 21 | 15,4 | 169 | 20 | 4,3 | 285 |
| 286 | 286 | 5155276,367 | 5289564,323 | 0,000 | 65,1 | 196 | 22 | 19,4 | 169 | 56 | 55,99 | 286 |
| 287 | 287 | 5155213,910 | 5289545,974 | 0,000 | | | | | 191 | 52 | 30,02 | 287 |

Запорізька область, Приазовський район, Гірсівська сільська рада, (за межами населених пунктів)
Землеволодіння: ДЕРЖАВА

| | | | | | | | | | | | | |
|-----|-----|---------------|-------------|-------|---------|-----|----|-------|-----|----|-------|-----|
| 288 | 288 | 5155182,505 | 5289543,504 | 0,000 | 31,5 | 184 | 29 | 49,37 | 198 | 20 | 3,72 | 288 |
| | | | | | 98,85 | 166 | 9 | 45,65 | | | | |
| 289 | 289 | 5155086,526 | 5289567,145 | 0,000 | | | | | 181 | 46 | 30,82 | 289 |
| | | | | | 183,56 | 164 | 23 | 14,82 | | | | |
| 290 | 290 | 5154909,741 | 5289616,546 | 0,000 | | | | | 197 | 28 | 16,33 | 290 |
| | | | | | 55,59 | 146 | 54 | 58,48 | | | | |
| 291 | 291 | 5154863,163 | 5289646,891 | 0,000 | | | | | 164 | 28 | 23,83 | 291 |
| | | | | | 65,51 | 162 | 26 | 34,64 | | | | |
| 292 | 292 | 5154800,706 | 5289666,652 | 0,000 | | | | | 182 | 42 | 10,28 | 292 |
| | | | | | 56,04 | 159 | 44 | 24,36 | | | | |
| 293 | 293 | 5154748,129 | 5289686,059 | 0,000 | | | | | 154 | 52 | 32,79 | 293 |
| | | | | | 83,22 | 184 | 51 | 51,56 | | | | |
| 294 | 294 | 5154665,206 | 5289679,002 | 0,000 | | | | | 178 | 37 | 32,15 | 294 |
| | | | | | 87,68 | 186 | 14 | 19,41 | | | | |
| 295 | 295 | 5154578,048 | 5289669,474 | 0,000 | | | | | 200 | 42 | 31,97 | 295 |
| | | | | | 90,38 | 165 | 31 | 47,44 | | | | |
| 296 | 296 | 5154490,538 | 5289692,057 | 0,000 | | | | | 178 | 15 | 57,63 | 296 |
| | | | | | 158,45 | 167 | 15 | 49,8 | | | | |
| 297 | 297 | 5154335,983 | 5289728,990 | 0,000 | | | | | 183 | 25 | 31,41 | 297 |
| | | | | | 116,65 | 163 | 50 | 18,38 | | | | |
| 298 | 298 | 5154223,940 | 5289759,460 | 0,000 | | | | | 203 | 32 | 56,51 | 298 |
| | | | | | 55,61 | 140 | 17 | 21,87 | | | | |
| 299 | 299 | 5154181,160 | 5289794,990 | 0,000 | | | | | 193 | 44 | 1,2 | 299 |
| | | | | | 84,99 | 126 | 33 | 20,66 | | | | |
| 300 | 300 | 5154130,540 | 5289863,280 | 0,000 | | | | | 141 | 0 | 19,61 | 300 |
| | | | | | 115,62 | 165 | 33 | 1,05 | | | | |
| 301 | 301 | 5154018,580 | 5289892,110 | 0,000 | | | | | 179 | 29 | 7,04 | 301 |
| | | | | | 102,94 | 166 | 3 | 54 | | | | |
| 302 | 302 | 5153918,670 | 5289916,900 | 0,000 | | | | | 170 | 1 | 22,17 | 302 |
| | | | | | 75,64 | 176 | 2 | 31,83 | | | | |
| 303 | 303 | 5153843,208 | 5289922,121 | 0,000 | | | | | 122 | 38 | 32,53 | 303 |
| | | | | | 37,43 | 233 | 23 | 59,3 | | | | |
| 304 | 304 | 5153820,890 | 5289892,070 | 0,000 | | | | | 177 | 24 | 55,6 | 304 |
| | | | | | 28,8 | 235 | 59 | 3,69 | | | | |
| 305 | 305 | 5153804,760 | 5289868,200 | 0,000 | | | | | 235 | 59 | 3,69 | 305 |
| | | | | | 5,3 | 180 | 0 | 0 | | | | |
| 306 | 306 | 5153799,480 | 5289868,200 | 0,000 | | | | | 253 | 26 | 36,26 | 306 |
| | | | | | 49,63 | 106 | 33 | 23,73 | | | | |
| 307 | 307 | 5153765,338 | 5289915,770 | 0,000 | | | | | 164 | 33 | 3,36 | 307 |
| | | | | | 66,58 | 122 | 0 | 20,36 | | | | |
| 308 | 308 | 5153750,052 | 5289972,227 | 0,000 | | | | | 168 | 11 | 50,66 | 308 |
| | | | | | 61,57 | 133 | 48 | 29,7 | | | | |
| 309 | 309 | 5153707,430 | 5290016,660 | 0,000 | | | | | 160 | 4 | 5,07 | 309 |
| | | | | | 11,75 | 153 | 44 | 24,62 | | | | |
| 310 | 310 | Б 5153696,890 | 5290021,860 | 0,000 | | | | | 66 | 4 | 17,78 | 310 |
| | | | | | 21,88 | 267 | 40 | 6,84 | | | | |
| 311 | 311 | 5153696,000 | 5290000,000 | 0,000 | | | | | 151 | 16 | 15,77 | 311 |
| | | | | | 152,95 | 296 | 23 | 51,07 | | | | |
| 312 | 312 | 5153764,000 | 5289863,000 | 0,000 | | | | | 206 | 23 | 51,07 | 312 |
| | | | | | 89 | 270 | 0 | 0 | | | | |
| 313 | 313 | 5153764,000 | 5289794,000 | 0,000 | | | | | 176 | 33 | 20,1 | 313 |
| | | | | | 111,35 | 273 | 26 | 39,89 | | | | |
| 314 | 314 | 5153770,690 | 5289882,850 | 0,000 | | | | | 179 | 59 | 50,85 | 314 |
| | | | | | 400 | 273 | 26 | 49,04 | | | | |
| 315 | 315 | 5153794,740 | 5289283,570 | 0,000 | | | | | 180 | 0 | 2,63 | 315 |
| | | | | | 1078,16 | 273 | 26 | 46,4 | | | | |
| 316 | 316 | 5153859,550 | 5288207,360 | 0,000 | | | | | 179 | 59 | 56,76 | 316 |

КАДАСТРОВИЙ ПЛАН
зовнішніх меж земельної ділянки
2324582700:05:001: *701*

Умовні позначення:

- Загальна площа земельної ділянки
- Межі земельної ділянки
- Межі контурів угідь земельної ділянки
- Номсри точок
- Лінійні проміри, м
- Прибережна захисна смуга вздовж морів, морських заток і лиманів та на островах у внутрішніх морських водах, Пляжна зона, Водоохоронна зона
- Національні природні парки, Заказники
- Озера, прибережні замкнуті водойми, лимани
- Солончак

Опис меж:

Від А до Б - землі державної форми власності,
Від Б до А - землі державної форми власності (2324580300:07:001:0001).

Експлікація об'єктів нерухомого майна:

| № п/п | Назва, літ. по БТІ | Площа, га |
|-------|--------------------|-----------|
| - | - | - |

Експлікація земельних угідь:

| Усього земель, гектарів | У тому числі за земельними угіддями, гектарів: | |
|---|--|---|
| Площа земельної ділянки, гектарів: 3059,4035 | 003.04 - Солончак (204,3715 га) | 006.03 - Озера, прибережні замкнуті водойми, лимани (2855,0320 га) |
| У тому числі в зоні дії обмежень, гектарів: 3059,4035 | 05.03 - Прибережна захисна смуга вздовж морів, морських заток і лиманів та на островах у внутрішніх морських водах (204,3715 га), 05.01 - Водоохоронна зона (204,3715 га), 05.06 - Пляжна зона (204,3715 га) | 10.1 - Національні природні парки (3059,4035 га), 10.4 - Заказники (3059,4035 га) |

Дані про земельну ділянку:

| | | |
|---------------------|---|--|
| Місце розташування | Запорізька область, Призовський район, Гірська сільська рада, (за межами населених пунктів) | |
| Цільове призначення | Категорія земель | землі природно-заповідного та іншого природоохоронного призначення |
| | Вид використання земельної ділянки в межах певної категорії земель | для розташування гідрологічного заказника "Молочний лиман" |
| | Код цільового призначення | 04.08 |
| | Площа, гектарів | 3059,4035 |

| ДЕРЖАВА | | | масштаб | аркуш | аркушів |
|--|--------------|-----------------|---|-------|---------|
| Посада | Прізвище | Знак реєстрації | 1 : 30000 | 1 | 1 |
| Дорошко К.О. | Кабанен Д.С. | С | | | |
| Державна документація із землеустрою щодо введеної інвентаризації земель | | | Запорізька область, Призовський район, Гірська сільська рада, (за межами населених пунктів) | | |
| Катастровий план земельної ділянки | | | Запорізька регіональна філія Центру ДЗК | | |
| | | | 2020 р. | | |



КАДАСТРОВИЙ ПЛАН
зовнішніх меж земельної ділянки
2324583000:06:001: 0001

Умовні позначення:

- Загальна площа земельної ділянки
- Межі земельної ділянки
- Межі контурів угідь земельної ділянки
- Номери точок
- Лінійні проміри, м
- Прибережна захисна смуга вздовж морів, морських заток і лиманів та на островах у внутрішніх морських водах, Пляжна зона, Водохоронна зона
- Національні природні парки, Заказники
- Озера, прибережні замкнуті водойми, лимани
- Солончаки

Опис меж:

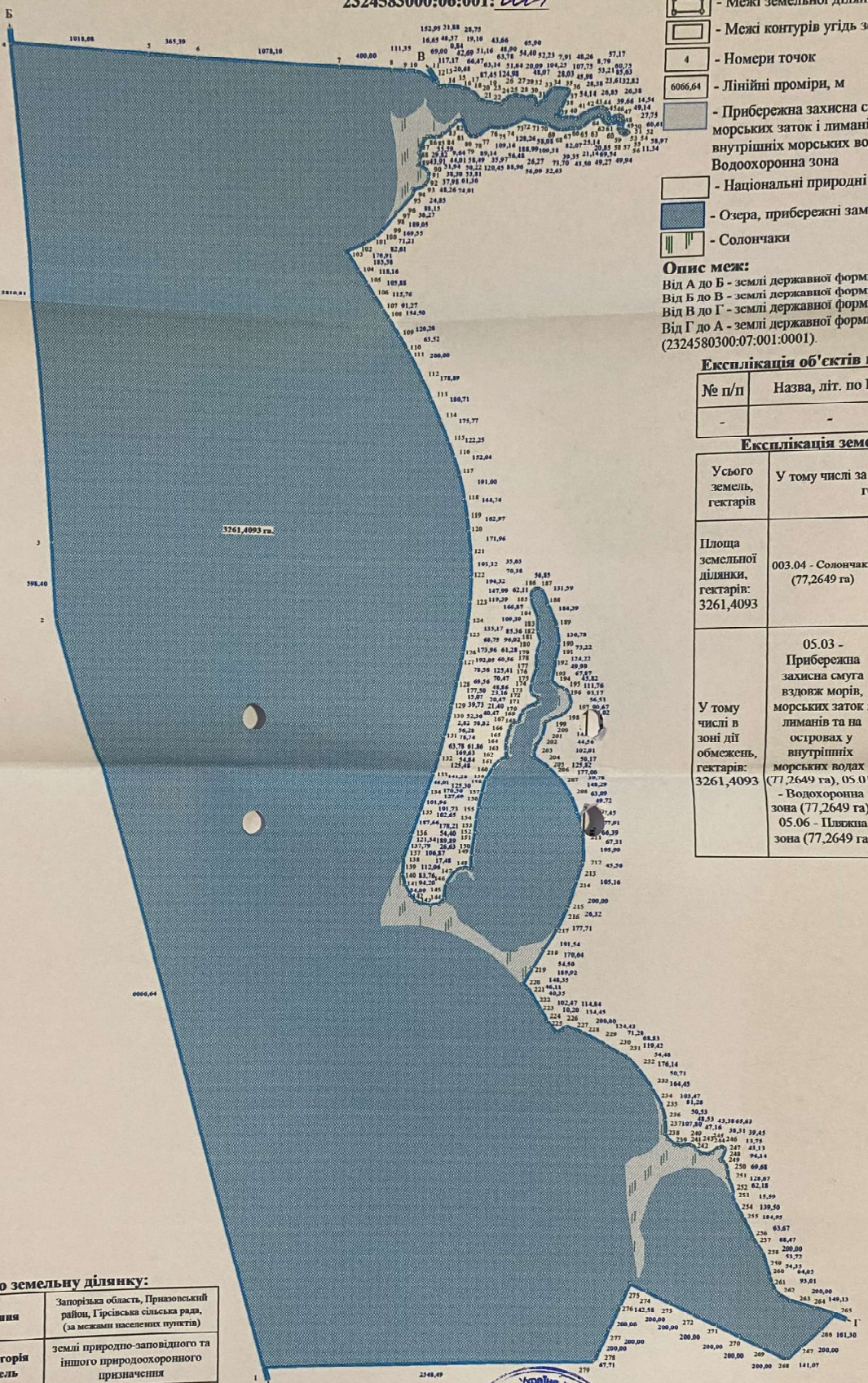
Від А до Б - землі державної форми власності;
 Від Б до В - землі державної форми власності;
 Від В до Г - землі державної форми власності;
 Від Г до А - землі державної форми власності
 (2324580300:07:001:0001).

Експлікація об'єктів нерухомого майна:

| № п/п | Назва, літ. по БТІ | Площа, га |
|-------|--------------------|-----------|
| - | - | - |

Експлікація земельних угідь:

| Усього земель, гектарів | У тому числі за земельними угідлями, гектарів: | |
|---|--|--|
| | Площа земельної ділянки, гектарів: 3261,4093 | 003.04 - Солончаки (77,2649 га) 006.03 - Озера, прибережні замкнуті водойми, лимани (3184,1444 га) |
| У тому числі в зоні дії обмежень, гектарів: 3261,4093 | 05.03 - Прибережна захисна смуга вздовж морів, морських заток і лиманів та на островах у внутрішніх морських водах (77,2649 га), 05.01 - Водохоронна зона (77,2649 га), 05.06 - Пляжна зона (77,2649 га) | 10.1 - Національні природні парки (3261,4093 га), 10.4 - Заказники (3261,4093 га) |



Дані про земельну ділянку:

| | | |
|---------------------|--|--|
| Місце розташування | | Запорізька область, Призовський район, Гривська сільська рада, (за межами населених пунктів) |
| Цільове призначення | Категорія земель | землі природно-заповідного та іншого природоохоронного призначення |
| | Вид використання земельної ділянки в межах певної категорії земель | для розташування гідрологічного заказника "Молочний лиман" |
| Площа, гектарів | Код цільового призначення | 04.08 |
| | | 3261,4093 |

| | | | | | |
|--------------------------------------|--------------------------------|------------------------|---|-------|---------|
| Посада | Прізвище | Людмила Іванівна | ДЕРЖАВА | | |
| Директор філії | Дорошко К.О. | Гривська сільська рада | масштаб | аркуш | аркушів |
| Розробив | Кабанец І.С. | Гривська сільська рада | 1 : 30000 | 1 | 1 |
| Сертифікований інженер-землеустроєць | Дорошко Катерина Олександрівна | Гривська сільська рада | Кадастровий номер: 2324580300:06:001:0001 | | |
| Сертифікований інженер-землеустроєць | | | масштаб аркуш аркушів | | |
| Сертифікований інженер-землеустроєць | | | 1 : 30000 1 1 | | |

Україна

Державна служба геодезії та картографії

ДЕРЖАВА

Сертифікований інженер-землеустроєць

Дорошко Катерина Олександрівна

Гривська сільська рада

Кадастровий номер: 2324580300:06:001:0001

Сертифікований інженер-землеустроєць

Дорошко Катерина Олександрівна

Гривська сільська рада

Запорізька регіональна філія Центру ДЗК

2020



ДЕРЖАВНА СЛУЖБА УКРАЇНИ З ПИТАНЬ ГЕОДЕЗІЇ, КАРТОГРАФІЇ ТА КАДАСТРУ
ДЕРЖАВНЕ ПІДПРИЄМСТВО
«ЦЕНТР ДЕРЖАВНОГО ЗЕМЕЛЬНОГО КАДАСТРУ»
ЗАПОРІЗЬКА РЕГІОНАЛЬНА ФІЛІЯ

UA 623223130000026008000004652 МФО 322313 в АТ «Укресімбанк», код ЄДРПОУ 26468522 zprf@dzk.gov.ua
69095, м. Запоріжжя, вул. Гоголя, 128 Тел. (061) 787-50-57
вих. № 101/03 від 07 грудня 2020 р.

ПЕРЕЛІК
обмежень у використанні земельної ділянки

Місце розташування земельної ділянки: Запорізька область, Приазовський район, Гірсівська сільська рада, (за межами населених пунктів).

Площа земельної ділянки: 3059,4035 га, в т.ч. солончаки - 204,3715 га, озера, прибережні замкнуті водойми, лимани - 2855,0320 га.

Цільове призначення: Для розташування гідрологічного заказника "Молочний лиман".

Категорія земель: землі природно-заповідного та іншого природоохоронного призначення.

Земельна ділянка надається у власність: ДЕРЖАВІ.

Відповідно до додатку 6 Порядку ведення Державного земельного кадастру, затвердженого постановою Кабінету Міністрів України від 17 жовтня 2012 р. № 1051, встановлено:

Наявність обмежень у використанні земельної ділянки (у разі відсутності ставиться «-»).

| Код | Назва | Площа, га |
|-----------|--|-----------|
| 01 | Охоронна зона | - |
| 01.01 | Охоронна зона навколо об'єкта природно-заповідного фонду | - |
| 01.02 | Охоронна зона навколо об'єкта культурної спадщини | - |
| 01.03 | Охоронна зона навколо (вздовж) об'єкта транспорту | - |
| 01.04 | Охоронна зона навколо (вздовж) об'єкта зв'язку | - |
| 01.05 | Охоронна зона навколо (вздовж) об'єкта енергетичної системи | - |
| 01.06 | Охоронна зона навколо об'єкта гідрометеорологічної діяльності | - |
| 01.07 | Охоронна зона навколо геодезичного пункту | - |
| 01.08 | Охоронна зона навколо інженерних комунікацій | - |
| 01.09 | Охоронна зона навколо промислового об'єкта | - |
| 02 | Зона санітарної охорони | - |
| 02.01 | Зона санітарної охорони джерел та об'єктів централізованого питного водопостачання | - |
| 02.01.1 | Перший пояс зони санітарної охорони джерел та об'єктів централізованого питного водопостачання (суворого режиму) | - |
| 02.01.2 | Другий пояс зони санітарної охорони джерел та об'єктів централізованого питного водопостачання (обмеження) | - |
| 02.01.3 | Третій пояс зони санітарної охорони джерел та об'єктів централізованого питного водопостачання (спостереження) | - |
| 02.02 | Округ санітарної охорони курортів | - |
| 02.02.1 | Перша зона округу санітарної охорони курорту (зона суворого режиму) | - |
| 02.02.2 | Друга зона округу санітарної охорони курорту (зона обмежень) | - |
| 02.02.3 | Третя зона округу санітарної охорони курорту (зона спостережень) | - |
| 03 | Санітарно-захисна зона навколо об'єкта | - |
| 04 | Зона особливого режиму використання земель | - |
| 04.01 | Прикордонна смуга | - |

| | | |
|-----------|--|------------------|
| 04.02 | Зона особливого режиму використання земель навколо військової частини, інших військових формувань | - |
| 04.03 | Зона особливого режиму використання земель навколо військових об'єктів | - |
| 05 | Водоохоронне обмеження | 204,3715 |
| 05.01 | Водоохоронна зона | 204,3715 |
| 05.02 | Прибережна захисна смуга вздовж річок, навколо водойм та на островах | - |
| 05.03 | Прибережна захисна смуга вздовж морів, морських заток і лиманів та на островах у внутрішніх морських водах | 204,3715 |
| 05.04 | Берегова смуга водних шляхів | - |
| 05.05 | Смуга відведення | - |
| 05.06 | Пляжна зона | 204,3715 |
| 06 | Інше обмеження | - |
| 06.01 | Зона особливого режиму забудови | - |
| 06.02 | Зона радіоактивно забрудненої території | - |
| 06.03 | Зона надзвичайної екологічної ситуації | - |
| 06.04 | Умова додержання природоохоронних вимог або виконання визначених робіт | - |
| 07 | Земельні сервітути | - |
| 07.01 | Право проходу та проїзду на велосипеді | - |
| 07.02 | Право проїзду на транспортному засобі по наявному шляху | - |
| 07.03 | Право прокладення та експлуатації ліній електропередачі, зв'язку, трубопроводів, інших лінійних комунікацій | - |
| 07.04 | Право прокладати на свою земельну ділянку водопровід із чужої природної водойми або через чужу земельну ділянку | - |
| 07.05 | Право відводу води із своєї земельної ділянки на сусідню або через сусідню земельну ділянку | - |
| 07.06 | Право забору води з природної водойми, розташованої на сусідній земельній ділянці, та право проходу до природної водойми | - |
| 07.07 | Право поїти свою худобу із природної водойми, розташованої на сусідній земельній ділянці, та право прогону худоби до природної водойми | - |
| 07.08 | Право прогону худоби по наявному шляху | - |
| 07.09 | Право встановлення будівельних розташувань та складування будівельних матеріалів з метою ремонту будівель та споруд | - |
| 07.10 | Інші земельні сервітути | - |
| 08 | Право користування чужою земельною ділянкою для забудови (суперфіцій) | - |
| 09 | Право користування чужою земельною ділянкою для сільськогосподарських потреб (емфітевзис) | - |
| 10 | Території та об'єкти природно-заповідного фонду | 3059,4035 |
| 10.1 | Національні природні парки | 3059,4035 |
| 10.2 | Біосферні заповідники | - |
| 10.3 | Регіональні ландшафтні парки | - |
| 10.4 | Заказники | 3059,4035 |
| 10.5 | Пам'ятки природи | - |
| 10.6 | Заповідні урочища | - |
| 10.7 | Парки-пам'ятки садово-паркового мистецтва | - |
| 10.8 | Заповідні зони національних природних парків | - |
| 10.9 | Зони регульованої рекреації національних природних парків | - |
| 10.10 | Зони стаціонарної рекреації національних природних парків | - |
| 10.11 | Господарські зони національних природних парків | - |
| 10.12 | Заповідні зони біосферних заповідників | - |

| | | |
|-------|--|---|
| 10.13 | Буферні зони біосферних заповідників | - |
| 10.14 | Зони антропогенних ландшафтів біосферних заповідників | - |
| 10.15 | Зони регульованого заповідного режиму біосферних заповідників | - |
| 10.16 | Заповідні зони регіональних ландшафтних парків | - |
| 10.17 | Зони регульованої рекреації регіональних ландшафтних парків | - |
| 10.18 | Зони стаціонарної рекреації регіональних ландшафтних парків | - |
| 10.19 | Господарські зони регіональних ландшафтних парків | - |
| 10.20 | Заповідні зони парків-пам'яток садово-паркового мистецтва | - |
| 10.21 | Експозиційні зони парків-пам'яток садово-паркового мистецтва | - |
| 10.22 | Наукові зони парків-пам'яток садово-паркового мистецтва | - |
| 10.23 | Адміністративно-господарські зони парків-пам'яток садово-паркового мистецтва | - |
| 10.24 | Охоронні зони територій та об'єктів природно-заповідного фонду | - |
| 10.25 | Території, зарезервовані з метою наступного заповідання | - |

Сертифікований інженер-землевпорядник
Запорізької регіональної філії Центру ДЗК



К. О. Дорожко



ДЕРЖАВНА СЛУЖБА УКРАЇНИ З ПИТАНЬ ГЕОДЕЗІЇ, КАРТОГРАФІЇ ТА КАДАСТРУ
ДЕРЖАВНЕ ПІДПРИЄМСТВО
«ЦЕНТР ДЕРЖАВНОГО ЗЕМЕЛЬНОГО КАДАСТРУ»
ЗАПОРІЗЬКА РЕГІОНАЛЬНА ФІЛІЯ

UA 623223130000026008000004652 МФО 322313 в АТ «Укресімбанк», код ЄДРПОУ 26468522 zprf@dzk.gov.ua
69095, м. Запоріжжя, вул. Гоголя, 128 Тел. (061) 787-50-57
вих. № 102/03 від 07 грудня 2020 р.

ПЕРЕЛІК
обмежень у використанні земельної ділянки

Місце розташування земельної ділянки: Запорізька область, Приазовський район, Гірсівська сільська рада, (за межами населених пунктів).

Площа земельної ділянки: 3261,4093 га, в т.ч. солончаки - 77,2649 га, озера, прибережні замкнуті водойми, лимани - 3184,1444 га.

Цільове призначення: Для розташування гідрологічного заказника "Молочний лиман".

Категорія земель: землі природно-заповідного та іншого природоохоронного призначення.

Земельна ділянка надається у власність: ДЕРЖАВІ.

Відповідно до додатку 6 Порядку ведення Державного земельного кадастру, затвердженого постановою Кабінету Міністрів України від 17 жовтня 2012 р. № 1051, встановлено:

Наявність обмежень у використанні земельної ділянки (у разі відсутності ставиться «-»):

| Код | Назва | Площа, га |
|-----------|--|-----------|
| 01 | Охоронна зона | - |
| 01.01 | Охоронна зона навколо об'єкта природно-заповідного фонду | - |
| 01.02 | Охоронна зона навколо об'єкта культурної спадщини | - |
| 01.03 | Охоронна зона навколо (вздовж) об'єкта транспорту | - |
| 01.04 | Охоронна зона навколо (вздовж) об'єкта зв'язку | - |
| 01.05 | Охоронна зона навколо (вздовж) об'єкта енергетичної системи | - |
| 01.06 | Охоронна зона навколо об'єкта гідрометеорологічної діяльності | - |
| 01.07 | Охоронна зона навколо геодезичного пункту | - |
| 01.08 | Охоронна зона навколо інженерних комунікацій | - |
| 01.09 | Охоронна зона навколо промислового об'єкта | - |
| 02 | Зона санітарної охорони | - |
| 02.01 | Зона санітарної охорони джерел та об'єктів централізованого питного водопостачання | - |
| 02.01.1 | Перший пояс зони санітарної охорони джерел та об'єктів централізованого питного водопостачання (суворого режиму) | - |
| 02.01.2 | Другий пояс зони санітарної охорони джерел та об'єктів централізованого питного водопостачання (обмеження) | - |
| 02.01.3 | Третій пояс зони санітарної охорони джерел та об'єктів централізованого питного водопостачання (спостереження) | - |
| 02.02 | Округ санітарної охорони курортів | - |
| 02.02.1 | Перша зона округу санітарної охорони курорту (зона суворого режиму) | - |
| 02.02.2 | Друга зона округу санітарної охорони курорту (зона обмежень) | - |
| 02.02.3 | Третя зона округу санітарної охорони курорту (зона спостережень) | - |
| 03 | Санітарно-захисна зона навколо об'єкта | - |
| 04 | Зона особливого режиму використання земель | - |
| 04.01 | Прикордонна смуга | - |

| | | |
|-----------|--|------------------|
| 04.02 | Зона особливого режиму використання земель навколо військової частини, інших військових формувань | - |
| 04.03 | Зона особливого режиму використання земель навколо військових об'єктів | - |
| 05 | Водоохоронне обмеження | 77,2649 |
| 05.01 | Водоохоронна зона | 77,2649 |
| 05.02 | Прибережна захисна смуга вздовж річок, навколо водойм та на островах | - |
| 05.03 | Прибережна захисна смуга вздовж морів, морських заток і лиманів та на островах у внутрішніх морських водах | 77,2649 |
| 05.04 | Берегова смуга водних шляхів | - |
| 05.05 | Смуга відведення | - |
| 05.06 | Пляжна зона | 77,2649 |
| 06 | Інше обмеження | - |
| 06.01 | Зона особливого режиму забудови | - |
| 06.02 | Зона радіоактивно забрудненої території | - |
| 06.03 | Зона надзвичайної екологічної ситуації | - |
| 06.04 | Умова додержання природоохоронних вимог або виконання визначених робіт | - |
| 07 | Земельні сервітути | - |
| 07.01 | Право проходу та проїзду на велосипеді | - |
| 07.02 | Право проїзду на транспортному засобі по наявному шляху | - |
| 07.03 | Право прокладення та експлуатації ліній електропередачі, зв'язку, трубопроводів, інших лінійних комунікацій | - |
| 07.04 | Право прокладати на свою земельну ділянку водопровід із чужої природної водойми або через чужу земельну ділянку | - |
| 07.05 | Право відводу води із своєї земельної ділянки на сусідню або через сусідню земельну ділянку | - |
| 07.06 | Право забору води з природної водойми, розташованої на сусідній земельній ділянці, та право проходу до природної водойми | - |
| 07.07 | Право поїти свою худобу із природної водойми, розташованої на сусідній земельній ділянці, та право прогону худоби до природної водойми | - |
| 07.08 | Право прогону худоби по наявному шляху | - |
| 07.09 | Право встановлення будівельних розташувань та складування будівельних матеріалів з метою ремонту будівель та споруд | - |
| 07.10 | Інші земельні сервітути | - |
| 08 | Право користування чужою земельною ділянкою для забудови (суперфіцій) | - |
| 09 | Право користування чужою земельною ділянкою для сільськогосподарських потреб (емфітевзис) | - |
| 10 | Території та об'єкти природно-заповідного фонду | 3261,4093 |
| 10.1 | Національні природні парки | 3261,4093 |
| 10.2 | Біосферні заповідники | - |
| 10.3 | Регіональні ландшафтні парки | - |
| 10.4 | Заказники | 3261,4093 |
| 10.5 | Пам'ятки природи | - |
| 10.6 | Заповідні урочища | - |
| 10.7 | Парки-пам'ятки садово-паркового мистецтва | - |
| 10.8 | Заповідні зони національних природних парків | - |
| 10.9 | Зони регульованої рекреації національних природних парків | - |
| 10.10 | Зони стаціонарної рекреації національних природних парків | - |
| 10.11 | Господарські зони національних природних парків | - |
| 10.12 | Заповідні зони біосферних заповідників | - |

| | | |
|-------|--|---|
| 10.13 | Буферні зони біосферних заповідників | - |
| 10.14 | Зони антропогенних ландшафтів біосферних заповідників | - |
| 10.15 | Зони регульованого заповідного режиму біосферних заповідників | - |
| 10.16 | Заповідні зони регіональних ландшафтних парків | - |
| 10.17 | Зони регульованої рекреації регіональних ландшафтних парків | - |
| 10.18 | Зони стаціонарної рекреації регіональних ландшафтних парків | - |
| 10.19 | Господарські зони регіональних ландшафтних парків | - |
| 10.20 | Заповідні зони парків-пам'яток садово-паркового мистецтва | - |
| 10.21 | Експозиційні зони парків-пам'яток садово-паркового мистецтва | - |
| 10.22 | Наукові зони парків-пам'яток садово-паркового мистецтва | - |
| 10.23 | Адміністративно-господарські зони парків-пам'яток садово-паркового мистецтва | - |
| 10.24 | Охоронні зони територій та об'єктів природно-заповідного фонду | - |
| 10.25 | Території, зарезервовані з метою наступного заповідання | - |

Сертифікований інженер-землевпорядник
Запорізької регіональної філії Центру ДЗК



К. О. Дорожко

АКТ

перенесення в натуру (на місцевість) меж охоронних зон, зон санітарної охорони, санітарно-захисних зон і зон особливого режиму використання земель



Гірсівська сільська рада

«07» грудня 2020 року

При складанні технічної документації із землеустрою щодо інвентаризації земель встановлено, що через земельну ділянку, яка знаходиться за межами населених пунктів Гірсівської сільської ради Приазовського району Запорізької області площею 3261,4093 га, державної власності природно-заповідного та іншого природоохоронного призначення:

Проходять межі (у разі відсутності ставиться «-»):

охоронних зон _____

зон санітарної охорони _____

санітарно-захисних зон _____

зон особливого режиму використання земель _____

водоохоронні обмеження водоохоронна зона площею 77,2649 га, прибережна захисна смуга вздовж морів, морських заток і лиманів та на островах у внутрішніх морських водах площею 77,2649 га, пляжна зона площею 77,2649 га

території та об'єкти природно-заповідного фонду: національні природні парки площею 3261,4093 га, заказники площею 3261,4093 га

Розміри та місцезнаходження охоронної зони показані на абрисі, що додається.

Акт складений у двох примірниках.

Виконавець робіт:

Сертифікований інженер-землевпорядник

М.П.



К.О. Дорожко

(ініціали та прізвище)

З проходженням водоохоронна зона площею 77,2649 га, прибережна захисна смуга вздовж морів, морських заток і лиманів та на островах у внутрішніх морських водах площею 77,2649 га, пляжна зона площею 77,2649 га, національні природні парки площею 3261,4093 га, заказники площею 3261,4093 га

(назва охоронної зони)

Представник Головного управління
Держгеокадастру у Запорізькій області

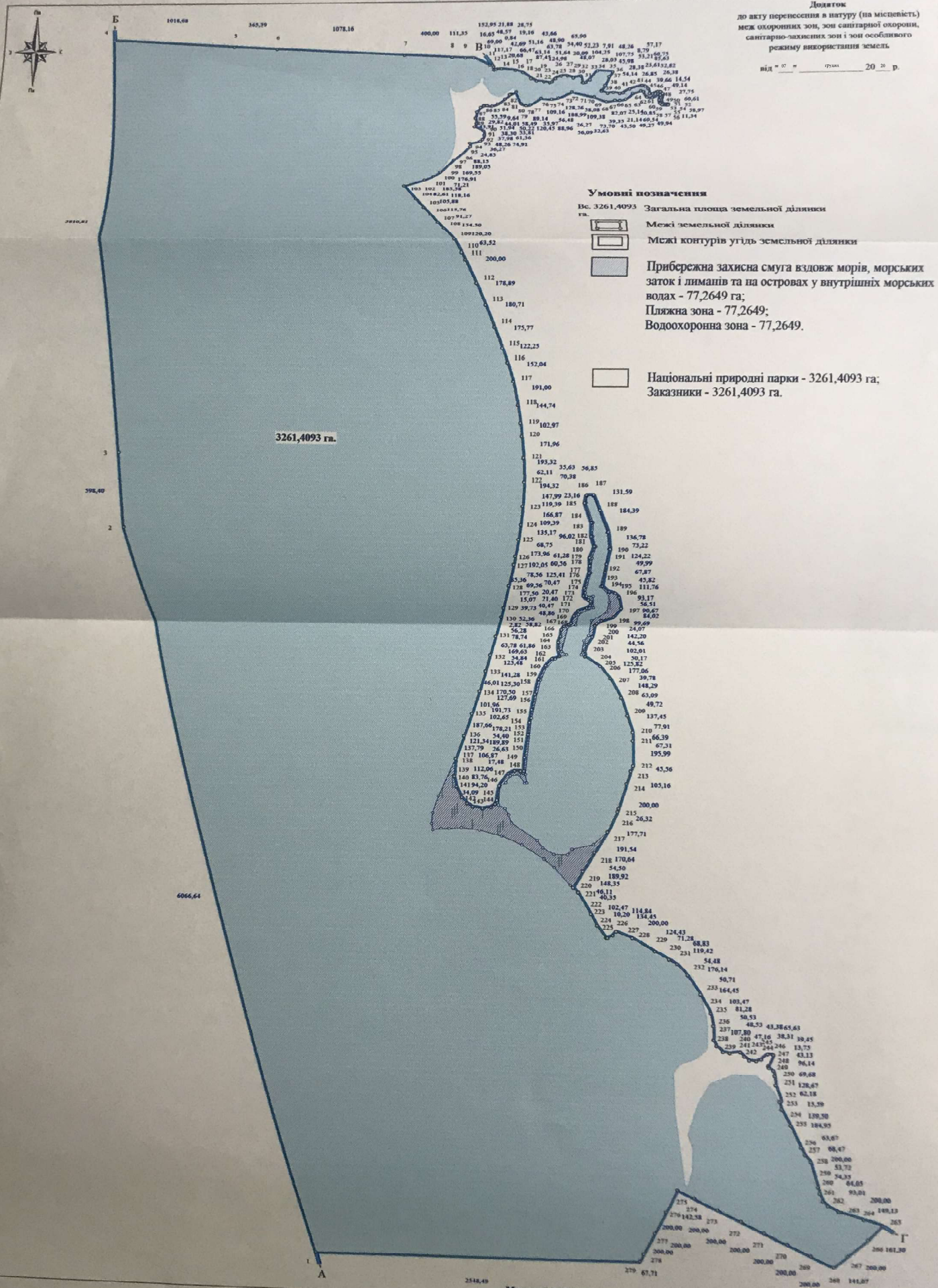


П.Цюсько

(ініціали та прізвище)





Додаток до акту перенесення в натуру (на місцевість) меж охоронних зон, зон санітарної охорони, санітарно-захисних зон і зон особливого режиму використання земель

від " 07 " грудня 20 20 р.



Умовні позначення

Вс. 3261,4093 Загальна площа земельної ділянки га.

-  Межі земельної ділянки
-  Межі контурів угідь земельної ділянки
-  Прибережна захисна смуга вздовж морів, морських заток і лиманів та на островах у внутрішніх морських водах - 77,2649 га;
Пляжна зона - 77,2649;
Водоохоронна зона - 77,2649.
-  Національні природні парки - 3261,4093 га;
Заказники - 3261,4093 га.

АКТ

перенесення в натуру (на місцевість) меж охоронних зон, зон санітарної охорони, санітарно-захисних зон і зон особливого режиму використання земель

Гірсівська сільська рада

«07» грудня 2020 року

При складанні технічної документації із землеустрою щодо інвентаризації земель встановлено, що через земельну ділянку, яка знаходиться за межами населених пунктів Гірсівської сільської ради Приазовського району Запорізької області площею 3059,4035 га, державної власності природно-заповідного та іншого природоохоронного призначення:

Проходять межі (у разі відсутності ставиться «-»):

охоронних зон _____

зон санітарної охорони _____

санітарно-захисних зон _____

зон особливого режиму використання земель _____

водоохоронні обмеження водоохоронна зона площею 204,3715 га, прибережна захисна смуга вздовж морів, морських заток і лиманів та на островах у внутрішніх морських водах площею 204,3715 га, пляжна зона площею 204,3715 га

території та об'єкти природно-заповідного фонду: національні природні парки площею 3059,4035 га, заказники площею 3059,4035 га

(вказується місце проходження такої зони)

Розміри та місцезнаходження охоронної зони показані на абрисі, що додається.

Акт складений у двох примірниках.

Виконавець робіт:

Сертифікований інженер-землевпорядник _____

М.П.



К.О. Дорожко

(ініціали та прізвище)

З проходженням _____ - водоохоронна зона площею 204,3715 га, прибережна захисна смуга вздовж морів, морських заток і лиманів та на островах у внутрішніх морських водах площею 204,3715 га, пляжна зона площею 204,3715 га, національні природні парки площею 3059,4035 га, заказники площею 3059,4035 га

(назва охоронної зони)

Представник Головного управління
Держгеокадастру у Запорізькій області

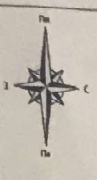


М.П.

(підпис)

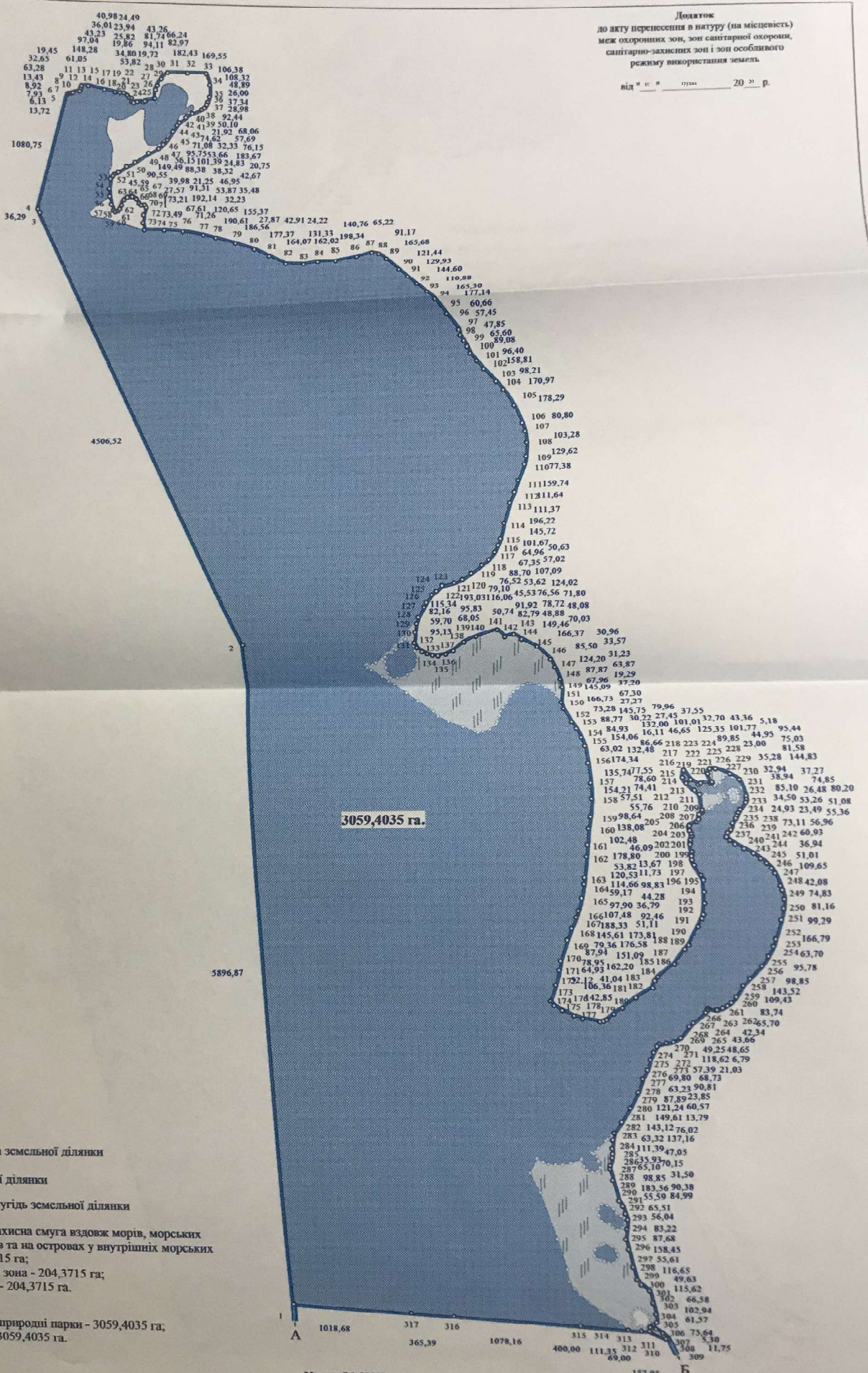
П.Цюсько

(ініціали та прізвище)







Додаток
до акту перенесення в натуру (на місцевість)
меж охоронних зон, зон санітарної охорони,
санітарно-захисних зон і зон особливого
режиму використання земель.

від " " " " року 20 " р.



Умовні позначення

- Вс. 3059,4035 га. Загальна площа земельної ділянки
-  Межі земельної ділянки
 -  Межі контурів угідь земельної ділянки
 -  Прибережна захисна смуга вздовж морів, морських заток і лиманів та на островах у внутрішніх морських водах - 204,3715 га;
Водоохоронна зона - 204,3715 га;
Пляжна зона - 204,3715 га.
 -  Національні природні парки - 3059,4035 га;
Заказники - 3059,4035 га.

Масштаб 1:30000

21,88 28,80 37,43

АКТ приймки-передачі межових знаків на зберігання

Гірсівська сільська рада

" ___ " _____ 20__ року

Ми, що нижче підписалися:

1. Представник Запорізької регіональної філії Центру ДЗК К. О. Дорожко, надалі **Виконавець**,

2. Власник земельної ділянки ДЕРЖАВА, в особі представника Головного управління Держгеокадастру у Запорізькій області у присутності власників (користувачів) суміжних земельних ділянок:

склали цей акт про таке:

1. Межі земельної ділянки за кадастровим № 2324583000:06:001:___, яка знаходиться за адресою Запорізька область, Приазовський район, Гірсівська сільська рада, (за межами населених пунктів), площею 3261,4093 га наданої власнику/користувачу земельної ділянки ДЕРЖАВА для розташування гідрологічного заказника "Молочний лиман", закріплені в натурі (на місцевості) межовими знаками встановленого зразка у кількості 279 шт., список яких додається. Схема прив'язки межових знаків до об'єктів і контурів місцевості/абриси (кроки) додаються.

2. Власник/користувач земельної ділянки претензій щодо меж та конфігурації земельної ділянки не має.

3. Власниками/користувачами суміжних земельних ділянок претензій до існуючих меж не заявлено.

4. Межові знаки пред'явлені та передані на зберігання ДЕРЖАВІ в особі представника Головного управління Держгеокадастру у Запорізькій області, який/а про адміністративну відповідальність за знищення межових знаків згідно з пунктом "е" частини першої статті 211 Земельного кодексу України та статті 56 Кодексу України про адміністративні правопорушення ознайомлений/а.

5. Цей акт складений у трьох примірниках, один з яких додається до відповідної документації із землеустрою, другий передається виконавцю робіт, інший(і) - власнику/користувачу земельної ділянки.

Додаток: на ___ арк.

Представник Головного управління Держгеокадастру у Запорізькій області

Виконавець робіт



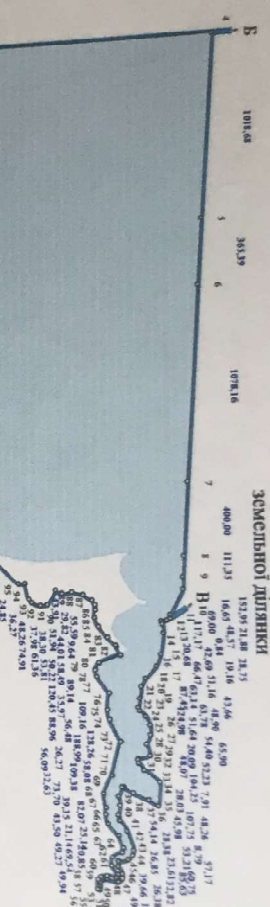
_____ П. Цюсько

_____ К. О. Дорожко

СПИСОК межових знаків, переданих на зберігання

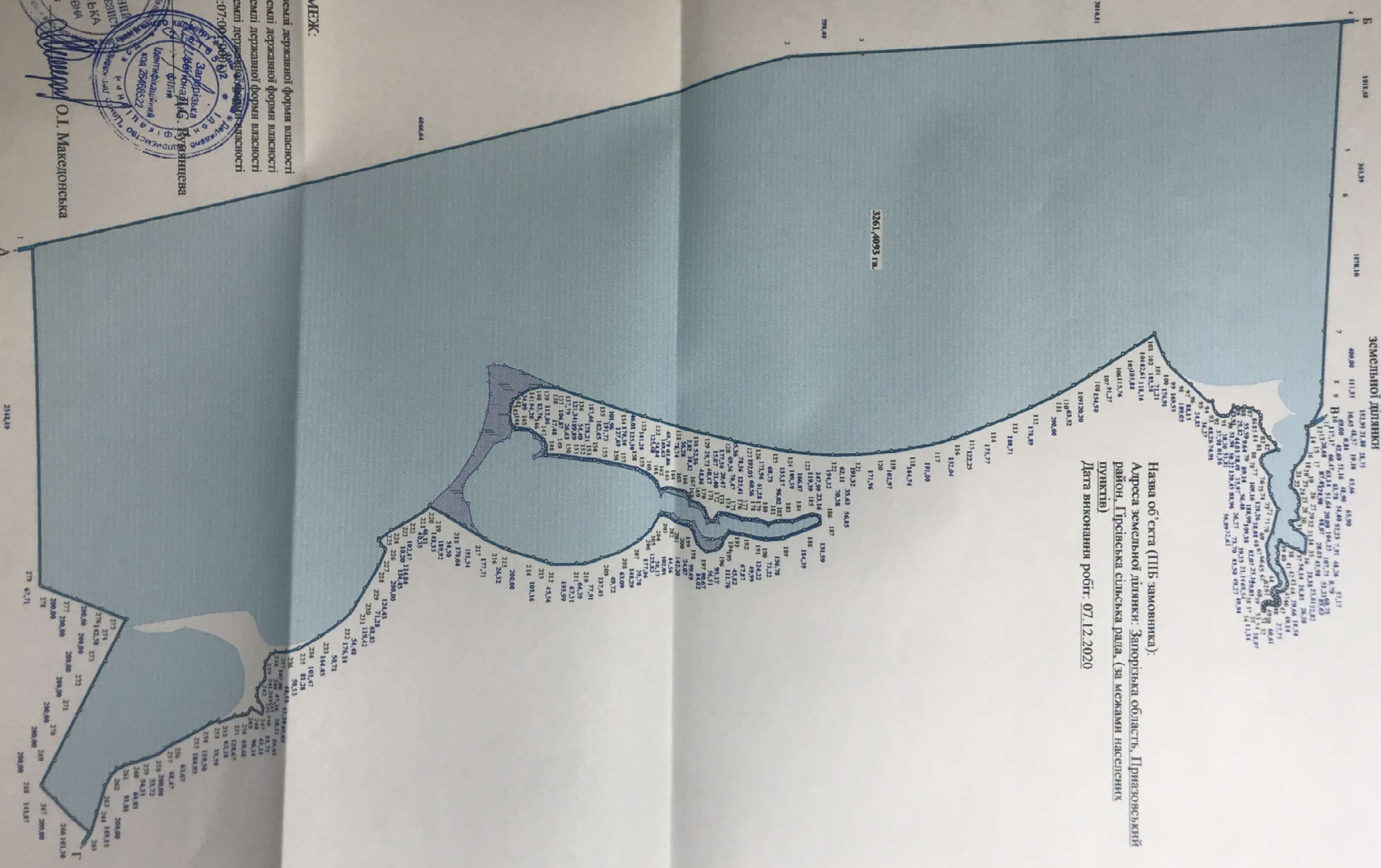
| N з/п | Номер знака | Опис місцезнаходження і вид межового знаку |
|-------|----------------|---|
| 1 | _____001-00001 | Запорізька область, Приказовський район, Гірськівська сільська рада, (за межами населених пунктів) Вид знака III - дерев'яний стовп d = 10 см, висотою h = 100 см у ґрунтовому покритті. Межовий знак розташований за координатами: X - 5143694,330 Y - 5288725,600 |
| 2 | _____001-00002 | Запорізька область, Приказовський район, Гірськівська сільська рада, (за межами населених пунктів) Вид знака III - дерев'яний стовп d = 10 см, висотою h = 100 см у ґрунтовому покритті. Межовий знак розташований за координатами: X - 5149542,980 Y - 5287113,950 |
| 3 | _____001-00003 | Запорізька область, Приказовський район, Гірськівська сільська рада, (за межами населених пунктів) Вид знака III - дерев'яний стовп d = 10 см, висотою h = 100 см у ґрунтовому покритті. Межовий знак розташований за координатами: X - 5150140,100 Y - 5287074,840 |
| 4 | _____001-00001 | Запорізька область, Приказовський район, Гірськівська сільська рада, (за межами населених пунктів) Вид знака III - дерев'яний стовп d = 10 см, висотою h = 100 см у ґрунтовому покритті. Межовий знак розташований за координатами: X - 5153942,760 Y - 5286825,790 |
| 5 | _____001-00317 | Запорізька область, Приказовський район, Гірськівська сільська рада, (за межами населених пунктів) Вид знака III - дерев'яний стовп d = 10 см, висотою h = 100 см у ґрунтовому покритті. Межовий знак розташований за координатами: X - 5153881,520 Y - 5287842,630 |
| 6 | _____001-00316 | Запорізька область, Приказовський район, Гірськівська сільська рада, (за межами населених пунктів) Вид знака III - дерев'яний стовп d = 10 см, висотою h = 100 см у ґрунтовому покритті. Межовий знак розташований за координатами: X - 5153859,550 Y - 5288207,360 |
| 7 | _____001-00315 | Запорізька область, Приказовський район, Гірськівська сільська рада, (за межами населених пунктів) Вид знака III - дерев'яний стовп d = 10 см, висотою h = 100 см у ґрунтовому покритті. Межовий знак розташований за координатами: X - 5153794,740 Y - 5289283,570 |
| 8 | _____001-00314 | Запорізька область, Приказовський район, Гірськівська сільська рада, (за межами населених пунктів) Вид знака III - дерев'яний стовп d = 10 см, висотою h = 100 см у ґрунтовому покритті. Межовий знак розташований за координатами: X - 5153770,690 Y - 5289682,850 |
| 9 | _____001-00313 | Запорізька область, Приказовський район, Гірськівська сільська рада, (за межами населених пунктів) Вид знака III - дерев'яний стовп d = 10 см, висотою h = 100 см у ґрунтовому покритті. Межовий знак розташований за координатами: X - 5153764,000 Y - 5289794,000 |
| 10 | _____001-00312 | Запорізька область, Приказовський район, Гірськівська сільська рада, (за межами населених пунктів) Вид знака III - дерев'яний стовп d = 10 см, висотою h = 100 см у ґрунтовому покритті. Межовий знак розташований за координатами: X - 5153764,000 Y - 5289863,000 |
| 11 | _____001-00311 | Запорізька область, Приказовський район, Гірськівська сільська рада, (за межами населених пунктів) Вид знака III - дерев'яний стовп d = 10 см, висотою h = 100 см у ґрунтовому покритті. Межовий знак розташований за координатами: X - 5153696,000 Y - 5290000,000 |
| 12 | _____001-00310 | Запорізька область, Приказовський район, Гірськівська сільська рада, (за межами населених пунктів) Вид знака III - дерев'яний стовп d = 10 см, висотою h = 100 см у ґрунтовому покритті. Межовий знак розташований за координатами: X - 5153696,890 Y - 5290021,860 |
| 13 | _____001-00004 | Запорізька область, Приказовський район, Гірськівська сільська рада, (за межами населених пунктів) Вид знака III - дерев'яний стовп d = 10 см, висотою h = 100 см у ґрунтовому покритті. Межовий знак розташований за координатами: X - 5153678,350 Y - 5290031,020 |

АВРИС
ЗЕМЕЛЬНОЇ ДІЛКИ



Назва об'єкта (ПІБ замовника):
 Адреса земельної ділянки: Запорізька область, Придніпровський район, Ірисьська сільська рада, (за межами населених пунктів)
 Дата виконання робіт: 07.12.2020

3261,4093 т.м.




ОПИС МЕЖ.

- Вид А до Б землі державної форми власності
- Вид Б до В землі державної форми власності
- Вид В до Г землі державної форми власності
- Вид Г до А землі державної форми власності

Виконав

Ірина Олександрівна
 Зародзька
 Індивідуальний
 підприємця
 (ІП) з
 цивільно-правовою
 формою організації
 коду ЄДРРНОУ
 29088832



О.І. Меклонська

2584,6

Кроки межового знака № _____ 00001

Кадастровий номер земельної ділянки 2324583000:06:001:

Виконавець робіт Запорізька регіональна філія державного підприємства "Центр державного земельного кадастру"

| | |
|--|-----------------------------------|
| Запорізька область, Приазовський район, Гірсівська сільська рада, (за межами населених пунктів) Вид знака III - дерев'яний стовп d = 10 см, висотою h = 100 см у ґрунтовому покриві. | Опис місцезнаходження |
| Межові знаки зі сторони А-Б - землі державної форми власності Межовий знак розташований на відстані 2548,49 м. від знаку № _____ - 00270 та 2578,26 м. від знаку _____ - 01-00269 | Видимість на суміжні межові знаки |

Кроки межового знака № _____ 00002

Кадастровий номер земельної ділянки 2324583000:06:001:

Виконавець робіт Запорізька регіональна філія державного підприємства "Центр державного земельного кадастру"

| | |
|--|-----------------------------------|
| Запорізька область, Приазовський район, Гірсівська сільська рада, (за межами населених пунктів) Вид знака III - дерев'яний стовп d = 10 см, висотою h = 100 см у ґрунтовому покриві. | Опис місцезнаходження |
| Межові знаки зі сторони А-Б - землі державної форми власності Межовий знак розташований на відстані 598,40 м. від знаку № _____ - 00003 та 3095,21 м. від знаку _____ - 01-00120 | Видимість на суміжні межові знаки |

Кроки межового знака № _____ 00003

Кадастровий номер земельної ділянки 2324583000:06:001:

Виконавець робіт Запорізька регіональна філія державного підприємства "Центр державного земельного кадастру"

| | |
|--|-----------------------------------|
| Запорізька область, Приазовський район, Гірсівська сільська рада, (за межами населених пунктів) Вид знака III - дерев'яний стовп d = 10 см, висотою h = 100 см у ґрунтовому покриві. | Опис місцезнаходження |
| Межові знаки зі сторони А-Б - землі державної форми власності Межовий знак розташований на відстані 598,40 м. від знаку № _____ - 00002 та 3133,03 м. від знаку _____ - 01-00103 | Видимість на суміжні межові знаки |

Кроки межового знака № _____ 00001

Кадастровий номер земельної ділянки 2324583000:06:001:

Виконавець робіт Запорізька регіональна філія державного підприємства "Центр державного земельного кадастру"

| | |
|--|-----------------------------------|
| Запорізька область, Приазовський район, Гірсівська сільська рада, (за межами населених пунктів) Вид знака III - дерев'яний стовп d = 10 см, висотою h = 100 см у ґрунтовому покриві. | Опис місцезнаходження |
| Межові знаки зі сторони Б-В - землі державної форми власності Межовий знак розташований на відстані 1018,68 м. від знаку № _____ - 00317 та 1384,07 м. від знаку _____ - 01-00316 | Видимість на суміжні межові знаки |

Кроки межового знака № _____ 00317

Кадастровий номер земельної ділянки 2324583000:06:001:

Виконавець робіт Запорізька регіональна філія державного підприємства "Центр державного земельного кадастру"

| | |
|--|-----------------------------------|
| Запорізька область, Приазовський район, Гірсівська сільська рада, (за межами населених пунктів) Вид знака III - дерев'яний стовп d = 10 см, висотою h = 100 см у ґрунтовому покриві. | Опис місцезнаходження |
| Межові знаки зі сторони Б-В - землі державної форми власності Межовий знак розташований на відстані 365,39 м. від знаку № _____ - 00316 та 1018,68 м. від знаку _____ - 01-00001 | Видимість на суміжні межові знаки |

Склав



Д.С. Румянцева

Кроки межового знака № _____ 00316

Кадастровий номер земельної ділянки 2324583000:06:001:

Виконавець робіт Запорізька регіональна філія державного підприємства "Центр державного земельного кадастру"

| | |
|---|-----------------------------------|
| Запорізька область, Призовський район, Гірсівська сільська рада. (за межами населених пунктів) Вид знака III - дерев'яний стовп d = 10 см, висотою h = 100 см у ґрунтовому покриві. | Опис місцезнаходження |
| Межові знаки зі сторони Б-В - землі державної форми власності Межовий знак розташований на відстані 365,39 м. від знаку № _____ - 00317 та 1078,16 м. від знаку _____ - 01-00315 | Видимість на суміжні межові знаки |

Кроки межового знака № _____ 00315

Кадастровий номер земельної ділянки 2324583000:06:001:

Виконавець робіт Запорізька регіональна філія державного підприємства "Центр державного земельного кадастру"

| | |
|---|-----------------------------------|
| Запорізька область, Призовський район, Гірсівська сільська рада. (за межами населених пунктів) Вид знака III - дерев'яний стовп d = 10 см, висотою h = 100 см у ґрунтовому покриві. | Опис місцезнаходження |
| Межові знаки зі сторони Б-В - землі державної форми власності Межовий знак розташований на відстані 400,00 м. від знаку № _____ - 00314 та 511,35 м. від знаку N _____ - 0-00313 | Видимість на суміжні межові знаки |

Кроки межового знака № _____ 00314

Кадастровий номер земельної ділянки 2324583000:06:001:

Виконавець робіт Запорізька регіональна філія державного підприємства "Центр державного земельного кадастру"

| | |
|---|-----------------------------------|
| Запорізька область, Призовський район, Гірсівська сільська рада. (за межами населених пунктів) Вид знака III - дерев'яний стовп d = 10 см, висотою h = 100 см у ґрунтовому покриві. | Опис місцезнаходження |
| Межові знаки зі сторони Б-В - землі державної форми власності Межовий знак розташований на відстані 111,35 м. від знаку № _____ - 00313 та 180,27 м. від знаку N _____ - 0-00312 | Видимість на суміжні межові знаки |

Кроки межового знака № _____ 00313

Кадастровий номер земельної ділянки 2324583000:06:001:

Виконавець робіт Запорізька регіональна філія державного підприємства "Центр державного земельного кадастру"

| | |
|---|-----------------------------------|
| Запорізька область, Призовський район, Гірсівська сільська рада. (за межами населених пунктів) Вид знака III - дерев'яний стовп d = 10 см, висотою h = 100 см у ґрунтовому покриві. | Опис місцезнаходження |
| Межові знаки зі сторони Б-В - землі державної форми власності Межовий знак розташований на відстані 69,00 м. від знаку № _____ - 00312 та 111,35 м. від знаку N _____ - 0-00314 | Видимість на суміжні межові знаки |

Кроки межового знака № _____ 00312

Кадастровий номер земельної ділянки 2324583000:06:001:

Виконавець робіт Запорізька регіональна філія державного підприємства "Центр державного земельного кадастру"

| | |
|---|-----------------------------------|
| Запорізька область, Призовський район, Гірсівська сільська рада. (за межами населених пунктів) Вид знака III - дерев'яний стовп d = 10 см, висотою h = 100 см у ґрунтовому покриві. | Опис місцезнаходження |
| Межові знаки зі сторони Б-В - землі державної форми власності Межовий знак розташований на відстані 69,00 м. від знаку № _____ - 00313 та 152,95 м. від знаку N _____ - 0-00311 | Видимість на суміжні межові знаки |

Склав



Д.С. Румянцева

Кроки межового знака № _____ 00311

Кадастровий номер земельної ділянки 2324583000:06:001;
Виконавець робіт Запорізька регіональна філія державного підприємства "Центр державного земельного кадастру"

| | |
|--|------------------------------------|
| Запорізька область, Приазовський район, Гірсівська сільська рада, (за межами населених пунктів) Вид знака III - дерев'яний стовп d = 10 см, висотою h = 100 см у ґрунтовому покриві. | Опис місцезнаходження |
| Межові знаки зі сторони Б-В - землі державної форми власності Межовий знак розташований на відстані 21,88 м. від знаку № _____ - 00310 та 35,69 м. від знаку № _____ - 00004 | Видимість на суміжній межові знаки |

Кроки межового знака № _____ 00310

Кадастровий номер земельної ділянки 2324583000:06:001;
Виконавець робіт Запорізька регіональна філія державного підприємства "Центр державного земельного кадастру"

| | |
|--|------------------------------------|
| Запорізька область, Приазовський район, Гірсівська сільська рада, (за межами населених пунктів) Вид знака III - дерев'яний стовп d = 10 см, висотою h = 100 см у ґрунтовому покриві. | Опис місцезнаходження |
| Межові знаки зі сторони В-Г - землі державної форми власності Межовий знак розташований на відстані 20,68 м. від знаку № _____ - 00004 та 21,88 м. від знаку № _____ - 00311 | Видимість на суміжній межові знаки |

Кроки межового знака № _____ 00004

Кадастровий номер земельної ділянки 2324583000:06:001;
Виконавець робіт Запорізька регіональна філія державного підприємства "Центр державного земельного кадастру"

| | |
|--|------------------------------------|
| Запорізька область, Приазовський район, Гірсівська сільська рада, (за межами населених пунктів) Вид знака III - дерев'яний стовп d = 10 см, висотою h = 100 см у ґрунтовому покриві. | Опис місцезнаходження |
| Межові знаки зі сторони В-Г - землі державної форми власності Межовий знак розташований на відстані 20,68 м. від знаку № _____ - 00310 та 28,75 м. від знаку № _____ - 00005 | Видимість на суміжній межові знаки |

Кроки межового знака № _____ 00005

Кадастровий номер земельної ділянки 2324583000:06:001;
Виконавець робіт Запорізька регіональна філія державного підприємства "Центр державного земельного кадастру"

| | |
|--|------------------------------------|
| Запорізька область, Приазовський район, Гірсівська сільська рада, (за межами населених пунктів) Вид знака III - дерев'яний стовп d = 10 см, висотою h = 100 см у ґрунтовому покриві. | Опис місцезнаходження |
| Межові знаки зі сторони В-Г - землі державної форми власності Межовий знак розташований на відстані 0,84 м. від знаку № _____ - 00006 та 17,35 м. від знаку № _____ - 00007 | Видимість на суміжній межові знаки |

Кроки межового знака № _____ 00006

Кадастровий номер земельної ділянки 2324583000:06:001;
Виконавець робіт Запорізька регіональна філія державного підприємства "Центр державного земельного кадастру"

| | |
|--|------------------------------------|
| Запорізька область, Приазовський район, Гірсівська сільська рада, (за межами населених пунктів) Вид знака III - дерев'яний стовп d = 10 см, висотою h = 100 см у ґрунтовому покриві. | Опис місцезнаходження |
| Межові знаки зі сторони В-Г - землі державної форми власності Межовий знак розташований на відстані 0,84 м. від знаку № _____ - 00005 та 16,65 м. від знаку № _____ - 00007 | Видимість на суміжній межові знаки |

Склад



Д.С. Румянцева

Кроки межового знака № _____ 00007

Кадастровий номер земельної ділянки 2324583000:06:001:

Виконавець робіт Запорізька регіональна філія державного підприємства "Центр державного земельного кадастру"

| | |
|---|-----------------------------------|
| Запорізька область, Призовський район, Гірсівська сільська рада. (за межами населених пунктів) Вид знака III - дерев'яний стовп d = 10 см, висотою h = 100 см у ґрунтовому покриві. | Опис місцезнаходження |
| Межові знаки зі сторони В-Г - землі державної форми власності Межовий знак розташований на відстані 16,65 м. від знаку № _____ - 00006 та 17,35 м. від знаку № _____ - 00005 | Видимість на суміжні межові знаки |

Кроки межового знака № _____ 00008

Кадастровий номер земельної ділянки 2324583000:06:001:

Виконавець робіт Запорізька регіональна філія державного підприємства "Центр державного земельного кадастру"

| | |
|---|-----------------------------------|
| Запорізька область, Призовський район, Гірсівська сільська рада. (за межами населених пунктів) Вид знака III - дерев'яний стовп d = 10 см, висотою h = 100 см у ґрунтовому покриві. | Опис місцезнаходження |
| Межові знаки зі сторони В-Г - землі державної форми власності Межовий знак розташований на відстані 48,57 м. від знаку № _____ - 00007 та 64,73 м. від знаку № _____ - 00006 | Видимість на суміжні межові знаки |

Кроки межового знака № _____ 00009

Кадастровий номер земельної ділянки 2324583000:06:001:

Виконавець робіт Запорізька регіональна філія державного підприємства "Центр державного земельного кадастру"

| | |
|---|-----------------------------------|
| Запорізька область, Призовський район, Гірсівська сільська рада. (за межами населених пунктів) Вид знака III - дерев'яний стовп d = 10 см, висотою h = 100 см у ґрунтовому покриві. | Опис місцезнаходження |
| Межові знаки зі сторони В-Г - землі державної форми власності Межовий знак розташований на відстані 66,47 м. від знаку № _____ - 00010 та 117,17 м. від знаку № _____ - 00008 | Видимість на суміжні межові знаки |

Кроки межового знака № _____ 00010

Кадастровий номер земельної ділянки 2324583000:06:001:

Виконавець робіт Запорізька регіональна філія державного підприємства "Центр державного земельного кадастру"

| | |
|---|-----------------------------------|
| Запорізька область, Призовський район, Гірсівська сільська рада. (за межами населених пунктів) Вид знака III - дерев'яний стовп d = 10 см, висотою h = 100 см у ґрунтовому покриві. | Опис місцезнаходження |
| Межові знаки зі сторони В-Г - землі державної форми власності Межовий знак розташований на відстані 66,47 м. від знаку № _____ - 00009 та 87,45 м. від знаку № _____ - 00011 | Видимість на суміжні межові знаки |

Кроки межового знака № _____ 00011

Кадастровий номер земельної ділянки 2324583000:06:001:

Виконавець робіт Запорізька регіональна філія державного підприємства "Центр державного земельного кадастру"

| | |
|---|-----------------------------------|
| Запорізька область, Призовський район, Гірсівська сільська рада. (за межами населених пунктів) Вид знака III - дерев'яний стовп d = 10 см, висотою h = 100 см у ґрунтовому покриві. | Опис місцезнаходження |
| Межові знаки зі сторони В-Г - землі державної форми власності Межовий знак розташований на відстані 52,23 м. від знаку № _____ - 00012 та 87,45 м. від знаку № _____ - 00010 | Видимість на суміжні межові знаки |

Склав



Д.С. Румянцева

Кроки межового знака № _____ 00012

Кадастровий номер земельної ділянки 2324583000:06:001:

Виконавець робіт Запорізька регіональна філія державного підприємства "Центр державного земельного кадастру"

| | |
|--|-----------------------------------|
| Запорізька область, Приазовський район, Гірсівська сільська рада, (за межами населених пунктів) Вид знака III - дерев'яний стовп d = 10 см, висотою h = 100 см у ґрунтовому покриві. | Опис місцезнаходження |
| Межові знаки зі сторони В-Г - землі державної форми власності Межовий знак розташований на відстані 52,23 м. від знаку № _____ - 00011 та 63,14 м. від знаку № _____ - 00013 | Видимість на суміжні межові знаки |

Кроки межового знака № _____ 00013

Кадастровий номер земельної ділянки 2324583000:06:001:

Виконавець робіт Запорізька регіональна філія державного підприємства "Центр державного земельного кадастру"

| | |
|--|-----------------------------------|
| Запорізька область, Приазовський район, Гірсівська сільська рада, (за межами населених пунктів) Вид знака III - дерев'яний стовп d = 10 см, висотою h = 100 см у ґрунтовому покриві. | Опис місцезнаходження |
| Межові знаки зі сторони В-Г - землі державної форми власності Межовий знак розташований на відстані 48,90 м. від знаку № _____ - 00014 та 63,14 м. від знаку № _____ - 00012 | Видимість на суміжні межові знаки |

Кроки межового знака № _____ 00014

Кадастровий номер земельної ділянки 2324583000:06:001:

Виконавець робіт Запорізька регіональна філія державного підприємства "Центр державного земельного кадастру"

| | |
|--|-----------------------------------|
| Запорізька область, Приазовський район, Гірсівська сільська рада, (за межами населених пунктів) Вид знака III - дерев'яний стовп d = 10 см, висотою h = 100 см у ґрунтовому покриві. | Опис місцезнаходження |
| Межові знаки зі сторони В-Г - землі державної форми власності Межовий знак розташований на відстані 19,16 м. від знаку № _____ - 00015 та 48,90 м. від знаку № _____ - 00013 | Видимість на суміжні межові знаки |

Кроки межового знака № _____ 00015

Кадастровий номер земельної ділянки 2324583000:06:001:

Виконавець робіт Запорізька регіональна філія державного підприємства "Центр державного земельного кадастру"

| | |
|--|-----------------------------------|
| Запорізька область, Приазовський район, Гірсівська сільська рада, (за межами населених пунктів) Вид знака III - дерев'яний стовп d = 10 см, висотою h = 100 см у ґрунтовому покриві. | Опис місцезнаходження |
| Межові знаки зі сторони В-Г - землі державної форми власності Межовий знак розташований на відстані 19,16 м. від знаку № _____ - 00014 та 42,69 м. від знаку № _____ - 00016 | Видимість на суміжні межові знаки |

Кроки межового знака № _____ 00016

Кадастровий номер земельної ділянки 2324583000:06:001:

Виконавець робіт Запорізька регіональна філія державного підприємства "Центр державного земельного кадастру"

| | |
|--|-----------------------------------|
| Запорізька область, Приазовський район, Гірсівська сільська рада, (за межами населених пунктів) Вид знака III - дерев'яний стовп d = 10 см, висотою h = 100 см у ґрунтовому покриві. | Опис місцезнаходження |
| Межові знаки зі сторони В-Г - землі державної форми власності Межовий знак розташований на відстані 42,69 м. від знаку № _____ - 00015 та 51,16 м. від знаку № _____ - 00017 | Видимість на суміжні межові знаки |

Склад



Д.С. Румянцева

Кроки межового знака № _____ . 00017

Кадастровий номер земельної ділянки 2324583000:06:001:

Виконавець робіт Запорізька регіональна філія державного підприємства "Центр державного земельного кадастру"

| | |
|--|-----------------------------------|
| Запорізька область, Приазовський район, Гірсівська сільська рада, (за межами населених пунктів) Вид знака III - дерев'яний стовп d = 10 см, висотою h = 100 см у ґрунтовому покриві. | Опис місцезнаходження |
| Межові знаки зі сторони В-Г - землі державної форми власності Межовий знак розташований на відстані 51,16 м. від знаку № _____ - 00016 та 51,64 м. від знаку № _____ - 00018 | Видимість на суміжні межові знаки |

Кроки межового знака № _____ . 00018

Кадастровий номер земельної ділянки 2324583000:06:001:

Виконавець робіт Запорізька регіональна філія державного підприємства "Центр державного земельного кадастру"

| | |
|--|-----------------------------------|
| Запорізька область, Приазовський район, Гірсівська сільська рада, (за межами населених пунктів) Вид знака III - дерев'яний стовп d = 10 см, висотою h = 100 см у ґрунтовому покриві. | Опис місцезнаходження |
| Межові знаки зі сторони В-Г - землі державної форми власності Межовий знак розташований на відстані 51,64 м. від знаку № _____ - 00017 та 54,40 м. від знаку № _____ - 00019 | Видимість на суміжні межові знаки |

Кроки межового знака № _____ . 00019

Кадастровий номер земельної ділянки 2324583000:06:001:

Виконавець робіт Запорізька регіональна філія державного підприємства "Центр державного земельного кадастру"

| | |
|--|-----------------------------------|
| Запорізька область, Приазовський район, Гірсівська сільська рада, (за межами населених пунктів) Вид знака III - дерев'яний стовп d = 10 см, висотою h = 100 см у ґрунтовому покриві. | Опис місцезнаходження |
| Межові знаки зі сторони В-Г - землі державної форми власності Межовий знак розташований на відстані 54,40 м. від знаку № _____ - 00018 та 63,78 м. від знаку № _____ - 00020 | Видимість на суміжні межові знаки |

Кроки межового знака № _____ . 00020

Кадастровий номер земельної ділянки 2324583000:06:001:

Виконавець робіт Запорізька регіональна філія державного підприємства "Центр державного земельного кадастру"

| | |
|--|-----------------------------------|
| Запорізька область, Приазовський район, Гірсівська сільська рада, (за межами населених пунктів) Вид знака III - дерев'яний стовп d = 10 см, висотою h = 100 см у ґрунтовому покриві. | Опис місцезнаходження |
| Межові знаки зі сторони В-Г - землі державної форми власності Межовий знак розташований на відстані 60,75 м. від знаку № _____ - 00021 та 63,78 м. від знаку № _____ - 00019 | Видимість на суміжні межові знаки |

Кроки межового знака № _____ . 00021

Кадастровий номер земельної ділянки 2324583000:06:001:

Виконавець робіт Запорізька регіональна філія державного підприємства "Центр державного земельного кадастру"

| | |
|--|-----------------------------------|
| Запорізька область, Приазовський район, Гірсівська сільська рада, (за межами населених пунктів) Вид знака III - дерев'яний стовп d = 10 см, висотою h = 100 см у ґрунтовому покриві. | Опис місцезнаходження |
| Межові знаки зі сторони В-Г - землі державної форми власності Межовий знак розташований на відстані 7,91 м. від знаку № _____ - 00022 та 26,13 м. від знаку № _____ - 00023 | Видимість на суміжні межові знаки |

Склав



Д.С. Румянцева

Кроки межового знака № _____ 00022

Кадастровий номер земельної ділянки 2324583000:06:001;
Виконавець робіт Запорізька регіональна філія державного підприємства "Центр державного земельного кадастру"

| | |
|---|-----------------------------------|
| Запорізька область, Призовський район, Гірсівська сільська рада, (за межами населених пунктів) Вид знака III - дерев'яний стовп d = 10 см, висотою h = 100 см у ґрунтовому покриві. | Опис місцезнаходження |
| Межові знаки зі сторони В-Г - землі державної форми власності Межовий знак розташований на відстані 7,91 м. від знаку № _____ - 00021 та 20,09 м. від знаку № _____ - 00023 | Видимість на суміжні межові знаки |

Кроки межового знака № _____ 00023

Кадастровий номер земельної ділянки 2324583000:06:001;
Виконавець робіт Запорізька регіональна філія державного підприємства "Центр державного земельного кадастру"

| | |
|---|-----------------------------------|
| Запорізька область, Призовський район, Гірсівська сільська рада, (за межами населених пунктів) Вид знака III - дерев'яний стовп d = 10 см, висотою h = 100 см у ґрунтовому покриві. | Опис місцезнаходження |
| Межові знаки зі сторони В-Г - землі державної форми власності Межовий знак розташований на відстані 20,09 м. від знаку № _____ - 00022 та 26,13 м. від знаку № _____ - 00021 | Видимість на суміжні межові знаки |

Кроки межового знака № _____ 00024

Кадастровий номер земельної ділянки 2324583000:06:001;
Виконавець робіт Запорізька регіональна філія державного підприємства "Центр державного земельного кадастру"

| | |
|---|-----------------------------------|
| Запорізька область, Призовський район, Гірсівська сільська рада, (за межами населених пунктів) Вид знака III - дерев'яний стовп d = 10 см, висотою h = 100 см у ґрунтовому покриві. | Опис місцезнаходження |
| Межові знаки зі сторони В-Г - землі державної форми власності Межовий знак розташований на відстані 43,66 м. від знаку № _____ - 00023 та 62,76 м. від знаку № _____ - 00022 | Видимість на суміжні межові знаки |

Кроки межового знака № _____ 00025

Кадастровий номер земельної ділянки 2324583000:06:001;
Виконавець робіт Запорізька регіональна філія державного підприємства "Центр державного земельного кадастру"

| | |
|---|-----------------------------------|
| Запорізька область, Призовський район, Гірсівська сільська рада, (за межами населених пунктів) Вид знака III - дерев'яний стовп d = 10 см, висотою h = 100 см у ґрунтовому покриві. | Опис місцезнаходження |
| Межові знаки зі сторони В-Г - землі державної форми власності Межовий знак розташований на відстані 104,25 м. від знаку № _____ - 00024 та 110,42 м. від знаку № _____ - 00027 | Видимість на суміжні межові знаки |

Кроки межового знака № _____ 00026

Кадастровий номер земельної ділянки 2324583000:06:001;
Виконавець робіт Запорізька регіональна філія державного підприємства "Центр державного земельного кадастру"

| | |
|---|-----------------------------------|
| Запорізька область, Призовський район, Гірсівська сільська рада, (за межами населених пунктів) Вид знака III - дерев'яний стовп d = 10 см, висотою h = 100 см у ґрунтовому покриві. | Опис місцезнаходження |
| Межові знаки зі сторони В-Г - землі державної форми власності Межовий знак розташований на відстані 57,17 м. від знаку № _____ - 00027 та 124,98 м. від знаку № _____ - 00025 | Видимість на суміжні межові знаки |

Склав



Д.С. Румянцева

Кроки межового знака № _____ - 00027

Кадастровий номер земельної ділянки 2324583000:06:001:

Виконавець робіт Запорізька регіональна філія державного підприємства "Центр державного земельного кадастру"

| | |
|---|-----------------------------------|
| Запорізька область, Призовський район, Гірсівська сільська рада. (за межами населених пунктів) Вид знака III - дерев'яний стовп d = 10 см, висотою h = 100 см у ґрунтовому покриві. | Опис місцезнаходження |
| Межові знаки зі сторони В-Г - землі державної форми власності Межовий знак розташований на відстані 57,17 м. від знаку № _____ - 00026 та 85,63 м. від знаку № _____ - 00028 | Видимість на суміжні межові знаки |

Кроки межового знака № _____ - 00028

Кадастровий номер земельної ділянки 2324583000:06:001:

Виконавець робіт Запорізька регіональна філія державного підприємства "Центр державного земельного кадастру"

| | |
|---|-----------------------------------|
| Запорізька область, Призовський район, Гірсівська сільська рада. (за межами населених пунктів) Вид знака III - дерев'яний стовп d = 10 см, висотою h = 100 см у ґрунтовому покриві. | Опис місцезнаходження |
| Межові знаки зі сторони В-Г - землі державної форми власності Межовий знак розташований на відстані 58,08 м. від знаку № _____ - 00029 та 64,59 м. від знаку № _____ - 00030 | Видимість на суміжні межові знаки |

Кроки межового знака № _____ - 00029

Кадастровий номер земельної ділянки 2324583000:06:001:

Виконавець робіт Запорізька регіональна філія державного підприємства "Центр державного земельного кадастру"

| | |
|---|-----------------------------------|
| Запорізька область, Призовський район, Гірсівська сільська рада. (за межами населених пунктів) Вид знака III - дерев'яний стовп d = 10 см, висотою h = 100 см у ґрунтовому покриві. | Опис місцезнаходження |
| Межові знаки зі сторони В-Г - землі державної форми власності Межовий знак розташований на відстані 8,79 м. від знаку № _____ - 00030 та 58,08 м. від знаку № _____ - 00028 | Видимість на суміжні межові знаки |

Кроки межового знака № _____ - 00030

Кадастровий номер земельної ділянки 2324583000:06:001:

Виконавець робіт Запорізька регіональна філія державного підприємства "Центр державного земельного кадастру"

| | |
|---|-----------------------------------|
| Запорізька область, Призовський район, Гірсівська сільська рада. (за межами населених пунктів) Вид знака III - дерев'яний стовп d = 10 см, висотою h = 100 см у ґрунтовому покриві. | Опис місцезнаходження |
| Межові знаки зі сторони В-Г - землі державної форми власності Межовий знак розташований на відстані 8,79 м. від знаку № _____ - 00029 та 53,21 м. від знаку № _____ - 00031 | Видимість на суміжні межові знаки |

Кроки межового знака № _____ - 00031

Кадастровий номер земельної ділянки 2324583000:06:001:

Виконавець робіт Запорізька регіональна філія державного підприємства "Центр державного земельного кадастру"

| | |
|---|-----------------------------------|
| Запорізька область, Призовський район, Гірсівська сільська рада. (за межами населених пунктів) Вид знака III - дерев'яний стовп d = 10 см, висотою h = 100 см у ґрунтовому покриві. | Опис місцезнаходження |
| Межові знаки зі сторони В-Г - землі державної форми власності Межовий знак розташований на відстані 48,07 м. від знаку № _____ - 00032 та 53,21 м. від знаку № _____ - 00030 | Видимість на суміжні межові знаки |

Склав



Д.С. Румянцева

Кроки межового знака № _____ 00032

-127-

Кадастровий номер земельної ділянки 2324583000:06:001;

Виконавець робіт Запорізька регіональна філія державного підприємства "Центр державного земельного кадастру"

| | |
|--|-----------------------------------|
| Запорізька область, Приазовський район, Гірсівська сільська рада, (за межами населених пунктів) Вид знака III - дерев'яний стовп d = 10 см, висотою h = 100 см у ґрунтового покриві. | Опис місцезнаходження |
| Межові знаки зі сторони В-Г - землі державної форми власності Межовий знак розташований на відстані 48,07 м. від знаку № _____ - 00031 та 54,14 м. від знаку № _____ - 00033 | Видимість на суміжні межові знаки |

Кроки межового знака № _____ 00033

Кадастровий номер земельної ділянки 2324583000:06:001;

Виконавець робіт Запорізька регіональна філія державного підприємства "Центр державного земельного кадастру"

| | |
|--|-----------------------------------|
| Запорізька область, Приазовський район, Гірсівська сільська рада, (за межами населених пунктів) Вид знака III - дерев'яний стовп d = 10 см, висотою h = 100 см у ґрунтового покриві. | Опис місцезнаходження |
| Межові знаки зі сторони В-Г - землі державної форми власності Межовий знак розташований на відстані 28,38 м. від знаку № _____ - 00034 та 54,14 м. від знаку № _____ - 00032 | Видимість на суміжні межові знаки |

Кроки межового знака № _____ 00034

Кадастровий номер земельної ділянки 2324583000:06:001;

Виконавець робіт Запорізька регіональна філія державного підприємства "Центр державного земельного кадастру"

| | |
|--|-----------------------------------|
| Запорізька область, Приазовський район, Гірсівська сільська рада, (за межами населених пунктів) Вид знака III - дерев'яний стовп d = 10 см, висотою h = 100 см у ґрунтового покриві. | Опис місцезнаходження |
| Межові знаки зі сторони В-Г - землі державної форми власності Межовий знак розташований на відстані 28,38 м. від знаку № _____ - 00033 та 63,15 м. від знаку № _____ - 00059 | Видимість на суміжні межові знаки |

Кроки межового знака № _____ 00035

Кадастровий номер земельної ділянки 2324583000:06:001;

Виконавець робіт Запорізька регіональна філія державного підприємства "Центр державного земельного кадастру"

| | |
|--|-----------------------------------|
| Запорізька область, Приазовський район, Гірсівська сільська рада, (за межами населених пунктів) Вид знака III - дерев'яний стовп d = 10 см, висотою h = 100 см у ґрунтового покриві. | Опис місцезнаходження |
| Межові знаки зі сторони В-Г - землі державної форми власності Межовий знак розташований на відстані 48,43 м. від знаку № _____ - 00058 та 65,90 м. від знаку № _____ - 00034 | Видимість на суміжні межові знаки |

Кроки межового знака № _____ 00036

Кадастровий номер земельної ділянки 2324583000:06:001;

Виконавець робіт Запорізька регіональна філія державного підприємства "Центр державного земельного кадастру"

| | |
|--|-----------------------------------|
| Запорізька область, Приазовський район, Гірсівська сільська рада, (за межами населених пунктів) Вид знака III - дерев'яний стовп d = 10 см, висотою h = 100 см у ґрунтового покриві. | Опис місцезнаходження |
| Межові знаки зі сторони В-Г - землі державної форми власності Межовий знак розташований на відстані 28,03 м. від знаку № _____ - 00037 та 53,23 м. від знаку № _____ - 00057 | Видимість на суміжні межові знаки |

Склава



Д.С. Румянцева

Кроки межового знака № _____ . 00037

Кадастровий номер земельної ділянки 2324583000:06:001:

Виконавець робіт Запорізька регіональна філія державного підприємства "Центр державного земельного кадастру"

| | |
|---|-----------------------------------|
| Запорізька область, Призовський район, Гірсівська сільська рада, (за межами населених пунктів) Вид знака III - дерев'яний стовп d = 10 см, висотою h = 100 см у ґрунтовому покриві. | Опис місцезнаходження |
| Межові знаки зі сторони В-Г - землі державної форми власності Межовий знак розташований на відстані 28,03 м. від знаку № _____ - 00036 та 32,82 м. від знаку № _____ - 00038 | Видимість на суміжні межові знаки |

Кроки межового знака № _____ . 00038

Кадастровий номер земельної ділянки 2324583000:06:001:

Виконавець робіт Запорізька регіональна філія державного підприємства "Центр державного земельного кадастру"

| | |
|---|-----------------------------------|
| Запорізька область, Призовський район, Гірсівська сільська рада, (за межами населених пунктів) Вид знака III - дерев'яний стовп d = 10 см, висотою h = 100 см у ґрунтовому покриві. | Опис місцезнаходження |
| Межові знаки зі сторони В-Г - землі державної форми власності Межовий знак розташований на відстані 32,82 м. від знаку № _____ - 00037 та 47,26 м. від знаку № _____ - 00056 | Видимість на суміжні межові знаки |

Кроки межового знака № _____ . 00039

Кадастровий номер земельної ділянки 2324583000:06:001:

Виконавець робіт Запорізька регіональна філія державного підприємства "Центр державного земельного кадастру"

| | |
|---|-----------------------------------|
| Запорізька область, Призовський район, Гірсівська сільська рада, (за межами населених пунктів) Вид знака III - дерев'яний стовп d = 10 см, висотою h = 100 см у ґрунтовому покриві. | Опис місцезнаходження |
| Межові знаки зі сторони В-Г - землі державної форми власності Межовий знак розташований на відстані 26,85 м. від знаку № _____ - 00040 та 37,43 м. від знаку № _____ - 00055 | Видимість на суміжні межові знаки |

Кроки межового знака № _____ . 00040

Кадастровий номер земельної ділянки 2324583000:06:001:

Виконавець робіт Запорізька регіональна філія державного підприємства "Центр державного земельного кадастру"

| | |
|---|-----------------------------------|
| Запорізька область, Призовський район, Гірсівська сільська рада, (за межами населених пунктів) Вид знака III - дерев'яний стовп d = 10 см, висотою h = 100 см у ґрунтовому покриві. | Опис місцезнаходження |
| Межові знаки зі сторони В-Г - землі державної форми власності Межовий знак розташований на відстані 26,85 м. від знаку № _____ - 00039 та 33,21 м. від знаку № _____ - 00054 | Видимість на суміжні межові знаки |

Кроки межового знака № _____ . 00041

Кадастровий номер земельної ділянки 2324583000:06:001:

Виконавець робіт Запорізька регіональна філія державного підприємства "Центр державного земельного кадастру"

| | |
|---|-----------------------------------|
| Запорізька область, Призовський район, Гірсівська сільська рада, (за межами населених пунктів) Вид знака III - дерев'яний стовп d = 10 см, висотою h = 100 см у ґрунтовому покриві. | Опис місцезнаходження |
| Межові знаки зі сторони В-Г - землі державної форми власності Межовий знак розташований на відстані 21,52 м. від знаку № _____ - 00053 та 23,61 м. від знаку № _____ - 00042 | Видимість на суміжні межові знаки |

Склав



Д.С. Румянцев

Кроки межового знака № _____ -00042

-46-

Кадастровий номер земельної ділянки 2324583000:06:001;
Виконавець робіт Запорізька регіональна філія державного підприємства "Центр державного земельного кадастру"

| | |
|---|-----------------------------------|
| Запорізька область, Призовський район, Гірсівська сільська рада, (за межами населених пунктів) Вид знака III - дерев'яний стовп d = 10 см, висотою h = 100 см у ґрунтовому покриві. | Опис місцезнаходження |
| Межові знаки зі сторони В-Г - землі державної форми власності Межовий знак розташований на відстані 23,61 м. від знаку № _____ - 00041 та 26,38 м. від знаку № _____ - 00043 | Видимість на суміжні межові знаки |

Кроки межового знака № _____ -00043

Кадастровий номер земельної ділянки 2324583000:06:001;
Виконавець робіт Запорізька регіональна філія державного підприємства "Центр державного земельного кадастру"

| | |
|---|-----------------------------------|
| Запорізька область, Призовський район, Гірсівська сільська рада, (за межами населених пунктів) Вид знака III - дерев'яний стовп d = 10 см, висотою h = 100 см у ґрунтовому покриві. | Опис місцезнаходження |
| Межові знаки зі сторони В-Г - землі державної форми власності Межовий знак розташований на відстані 23,23 м. від знаку № _____ - 00052 та 26,38 м. від знаку № _____ - 00042 | Видимість на суміжні межові знаки |

Кроки межового знака № _____ -00044

Кадастровий номер земельної ділянки 2324583000:06:001;
Виконавець робіт Запорізька регіональна філія державного підприємства "Центр державного земельного кадастру"

| | |
|---|-----------------------------------|
| Запорізька область, Призовський район, Гірсівська сільська рада, (за межами населених пунктів) Вид знака III - дерев'яний стовп d = 10 см, висотою h = 100 см у ґрунтовому покриві. | Опис місцезнаходження |
| Межові знаки зі сторони В-Г - землі державної форми власності Межовий знак розташований на відстані 15,60 м. від знаку № _____ - 00051 та 27,75 м. від знаку № _____ - 00045 | Видимість на суміжні межові знаки |

Кроки межового знака № _____ -00045

Кадастровий номер земельної ділянки 2324583000:06:001;
Виконавець робіт Запорізька регіональна філія державного підприємства "Центр державного земельного кадастру"

| | |
|---|-----------------------------------|
| Запорізька область, Призовський район, Гірсівська сільська рада, (за межами населених пунктів) Вид знака III - дерев'яний стовп d = 10 см, висотою h = 100 см у ґрунтовому покриві. | Опис місцезнаходження |
| Межові знаки зі сторони В-Г - землі державної форми власності Межовий знак розташований на відстані 14,54 м. від знаку № _____ - 00046 та 16,29 м. від знаку № _____ - 00050 | Видимість на суміжні межові знаки |

Кроки межового знака № _____ -00046

Кадастровий номер земельної ділянки 2324583000:06:001;
Виконавець робіт Запорізька регіональна філія державного підприємства "Центр державного земельного кадастру"

| | |
|---|-----------------------------------|
| Запорізька область, Призовський район, Гірсівська сільська рада, (за межами населених пунктів) Вид знака III - дерев'яний стовп d = 10 см, висотою h = 100 см у ґрунтовому покриві. | Опис місцезнаходження |
| Межові знаки зі сторони В-Г - землі державної форми власності Межовий знак розташований на відстані 14,54 м. від знаку № _____ - 00045 та 16,92 м. від знаку № _____ - 00049 | Видимість на суміжні межові знаки |

Склад



Д.С. Румянцева

Кроки межового знака № _____ 00047

Кадастровий номер земельної ділянки 2324583000:06:001;

Виконавець робіт Запорізька регіональна філія державного підприємства "Центр державного земельного кадастру"

| | |
|---|-----------------------------------|
| Запорізька область, Призовський район, Гірсівська сільська рада, (за межами населених пунктів) Вид знака III - дерев'яний стовп d = 10 см, висотою h = 100 см у ґрунтовому покриві. | Опис місцезнаходження |
| Межові знаки зі сторони В-Г - землі державної форми власності Межовий знак розташований на відстані 11,34 м. від знаку № _____ - 00048 та 39,66 м. від знаку № _____ - 00046 | Видимість на суміжні межові знаки |

Кроки межового знака № _____ 00048

Кадастровий номер земельної ділянки 2324583000:06:001;

Виконавець робіт Запорізька регіональна філія державного підприємства "Центр державного земельного кадастру"

| | |
|---|-----------------------------------|
| Запорізька область, Призовський район, Гірсівська сільська рада, (за межами населених пунктів) Вид знака III - дерев'яний стовп d = 10 см, висотою h = 100 см у ґрунтовому покриві. | Опис місцезнаходження |
| Межові знаки зі сторони В-Г - землі державної форми власності Межовий знак розташований на відстані 11,34 м. від знаку № _____ - 00047 та 39,57 м. від знаку № _____ - 00046 | Видимість на суміжні межові знаки |

Кроки межового знака № _____ 00049

Кадастровий номер земельної ділянки 2324583000:06:001;

Виконавець робіт Запорізька регіональна філія державного підприємства "Центр державного земельного кадастру"

| | |
|---|-----------------------------------|
| Запорізька область, Призовський район, Гірсівська сільська рада, (за межами населених пунктів) Вид знака III - дерев'яний стовп d = 10 см, висотою h = 100 см у ґрунтовому покриві. | Опис місцезнаходження |
| Межові знаки зі сторони В-Г - землі державної форми власності Межовий знак розташований на відстані 16,92 м. від знаку № _____ - 00046 та 19,82 м. від знаку № _____ - 00045 | Видимість на суміжні межові знаки |

Кроки межового знака № _____ 00050

Кадастровий номер земельної ділянки 2324583000:06:001;

Виконавець робіт Запорізька регіональна філія державного підприємства "Центр державного земельного кадастру"

| | |
|---|-----------------------------------|
| Запорізька область, Призовський район, Гірсівська сільська рада, (за межами населених пунктів) Вид знака III - дерев'яний стовп d = 10 см, висотою h = 100 см у ґрунтовому покриві. | Опис місцезнаходження |
| Межові знаки зі сторони В-Г - землі державної форми власності Межовий знак розташований на відстані 16,29 м. від знаку № _____ - 00045 та 21,14 м. від знаку № _____ - 00049 | Видимість на суміжні межові знаки |

Кроки межового знака № _____ 00051

Кадастровий номер земельної ділянки 2324583000:06:001;

Виконавець робіт Запорізька регіональна філія державного підприємства "Центр державного земельного кадастру"

| | |
|---|-----------------------------------|
| Запорізька область, Призовський район, Гірсівська сільська рада, (за межами населених пунктів) Вид знака III - дерев'яний стовп d = 10 см, висотою h = 100 см у ґрунтовому покриві. | Опис місцезнаходження |
| Межові знаки зі сторони В-Г - землі державної форми власності Межовий знак розташований на відстані 15,60 м. від знаку № _____ - 00044 та 32,63 м. від знаку № _____ - 00050 | Видимість на суміжні межові знаки |

Склав



Д.С. Румянцева

Кроки межового знака № _____ . 00052

-129-

Кадастровий номер земельної ділянки 2324583000:06:001:

Виконавець робіт Запорізька регіональна філія державного підприємства "Центр державного земельного кадастру"

| | |
|--|-----------------------------------|
| Запорізька область, Приазовський район, Гірсівська сільська рада. (за межами населених пунктів) Вид знака III - дерев'яний стовп d = 10 см, висотою h = 100 см у ґрунтовому покриві. | Опис місцезнаходження |
| Межові знаки зі сторони В-Г - землі державної форми власності Межовий знак розташований на відстані 20,85 м. від знаку № _____ - 00053 та 23,23 м. від знаку № _____ - 00043 | Видимість на суміжні межові знаки |

Кроки межового знака № _____ . 00053

Кадастровий номер земельної ділянки 2324583000:06:001:

Виконавець робіт Запорізька регіональна філія державного підприємства "Центр державного земельного кадастру"

| | |
|--|-----------------------------------|
| Запорізька область, Приазовський район, Гірсівська сільська рада. (за межами населених пунктів) Вид знака III - дерев'яний стовп d = 10 см, висотою h = 100 см у ґрунтовому покриві. | Опис місцезнаходження |
| Межові знаки зі сторони В-Г - землі державної форми власності Межовий знак розташований на відстані 20,85 м. від знаку № _____ - 00052 та 21,52 м. від знаку № _____ - 00041 | Видимість на суміжні межові знаки |

Кроки межового знака № _____ . 00054

Кадастровий номер земельної ділянки 2324583000:06:001:

Виконавець робіт Запорізька регіональна філія державного підприємства "Центр державного земельного кадастру"

| | |
|--|-----------------------------------|
| Запорізька область, Приазовський район, Гірсівська сільська рада. (за межами населених пунктів) Вид знака III - дерев'яний стовп d = 10 см, висотою h = 100 см у ґрунтовому покриві. | Опис місцезнаходження |
| Межові знаки зі сторони В-Г - землі державної форми власності Межовий знак розташований на відстані 33,21 м. від знаку № _____ - 00040 та 41,59 м. від знаку № _____ - 00039 | Видимість на суміжні межові знаки |

Кроки межового знака № _____ . 00055

Кадастровий номер земельної ділянки 2324583000:06:001:

Виконавець робіт Запорізька регіональна філія державного підприємства "Центр державного земельного кадастру"

| | |
|--|-----------------------------------|
| Запорізька область, Приазовський район, Гірсівська сільська рада. (за межами населених пунктів) Вид знака III - дерев'яний стовп d = 10 см, висотою h = 100 см у ґрунтовому покриві. | Опис місцезнаходження |
| Межові знаки зі сторони В-Г - землі державної форми власності Межовий знак розташований на відстані 37,43 м. від знаку № _____ - 00039 та 43,50 м. від знаку № _____ - 00054 | Видимість на суміжні межові знаки |

Кроки межового знака № _____ . 00056

Кадастровий номер земельної ділянки 2324583000:06:001:

Виконавець робіт Запорізька регіональна філія державного підприємства "Центр державного земельного кадастру"

| | |
|--|-----------------------------------|
| Запорізька область, Приазовський район, Гірсівська сільська рада. (за межами населених пунктів) Вид знака III - дерев'яний стовп d = 10 см, висотою h = 100 см у ґрунтовому покриві. | Опис місцезнаходження |
| Межові знаки зі сторони В-Г - землі державної форми власності Межовий знак розташований на відстані 25,14 м. від знаку № _____ - 00057 та 47,26 м. від знаку № _____ - 00038 | Видимість на суміжні межові знаки |

Склав



Д.С. Румянцева

Кроки межового знака № _____ 00057

Кадастровий номер земельної ділянки 2324583000:06:001:

Виконавець робіт Запорізька регіональна філія державного підприємства "Центр державного земельного кадастру"

| | |
|--|-----------------------------------|
| Запорізька область, Приазовський район, Гірсівська сільська рада. (за межами населених пунктів) Вид знака III - дерев'яний стовп d = 10 см, висотою h = 100 см у ґрунтовому покриві. | Опис місцезнаходження |
| Межові знаки зі сторони В-Г - землі державної форми власності Межовий знак розташований на відстані 25,14 м. від знаку № _____ - 00056 та 53,23 м. від знаку № _____ - 00036 | Видимість на суміжні межові знаки |

Кроки межового знака № _____ 00058

Кадастровий номер земельної ділянки 2324583000:06:001:

Виконавець робіт Запорізька регіональна філія державного підприємства "Центр державного земельного кадастру"

| | |
|--|-----------------------------------|
| Запорізька область, Приазовський район, Гірсівська сільська рада. (за межами населених пунктів) Вид знака III - дерев'яний стовп d = 10 см, висотою h = 100 см у ґрунтовому покриві. | Опис місцезнаходження |
| Межові знаки зі сторони В-Г - землі державної форми власності Межовий знак розташований на відстані 48,43 м. від знаку № _____ - 00035 та 69,54 м. від знаку № _____ - 00057 | Видимість на суміжні межові знаки |

Кроки межового знака № _____ 00059

Кадастровий номер земельної ділянки 2324583000:06:001:

Виконавець робіт Запорізька регіональна філія державного підприємства "Центр державного земельного кадастру"

| | |
|--|-----------------------------------|
| Запорізька область, Приазовський район, Гірсівська сільська рада. (за межами населених пунктів) Вид знака III - дерев'яний стовп d = 10 см, висотою h = 100 см у ґрунтовому покриві. | Опис місцезнаходження |
| Межові знаки зі сторони В-Г - землі державної форми власності Межовий знак розташований на відстані 49,27 м. від знаку № _____ - 00060 та 63,15 м. від знаку № _____ - 00034 | Видимість на суміжні межові знаки |

Кроки межового знака № _____ 00060

Кадастровий номер земельної ділянки 2324583000:06:001:

Виконавець робіт Запорізька регіональна філія державного підприємства "Центр державного земельного кадастру"

| | |
|--|-----------------------------------|
| Запорізька область, Приазовський район, Гірсівська сільська рада. (за межами населених пунктів) Вид знака III - дерев'яний стовп d = 10 см, висотою h = 100 см у ґрунтовому покриві. | Опис місцезнаходження |
| Межові знаки зі сторони В-Г - землі державної форми власності Межовий знак розташований на відстані 39,35 м. від знаку № _____ - 00061 та 49,27 м. від знаку № _____ - 00059 | Видимість на суміжні межові знаки |

Кроки межового знака № _____ 00061

Кадастровий номер земельної ділянки 2324583000:06:001:

Виконавець робіт Запорізька регіональна філія державного підприємства "Центр державного земельного кадастру"

| | |
|--|-----------------------------------|
| Запорізька область, Приазовський район, Гірсівська сільська рада. (за межами населених пунктів) Вид знака III - дерев'яний стовп d = 10 см, висотою h = 100 см у ґрунтовому покриві. | Опис місцезнаходження |
| Межові знаки зі сторони В-Г - землі державної форми власності Межовий знак розташований на відстані 39,35 м. від знаку № _____ - 00060 та 72,85 м. від знаку № _____ - 00032 | Видимість на суміжні межові знаки |

Склав



Д.С. Румянцева

Кроки межового знака № _____ 00062

-150-

Кадастровий номер земельної ділянки 2324583000:06:001;
Виконавець робіт Запорізька регіональна філія державного підприємства "Центр державного земельного кадастру"

| | |
|--|-----------------------------------|
| Запорізька область, Приазовський район, Гірсівська сільська рада, (за межами населених пунктів) Вид знака III - дерев'яний стовп d = 10 см, висотою h = 100 см у ґрунтовому покриві. | Опис місцезнаходження |
| Межові знаки зі сторони В-Г - землі державної форми власності Межовий знак розташований на відстані 73,70 м від знаку № _____ - 00061 та 78,64 м від знаку № _____ - 00031 | Видимість на суміжні межові знаки |

Кроки межового знака № _____ 00063

Кадастровий номер земельної ділянки 2324583000:06:001;
Виконавець робіт Запорізька регіональна філія державного підприємства "Центр державного земельного кадастру"

| | |
|--|-----------------------------------|
| Запорізька область, Приазовський район, Гірсівська сільська рада, (за межами населених пунктів) Вид знака III - дерев'яний стовп d = 10 см, висотою h = 100 см у ґрунтовому покриві. | Опис місцезнаходження |
| Межові знаки зі сторони В-Г - землі державної форми власності Межовий знак розташований на відстані 79,86 м від знаку № _____ - 00030 та 84,36 м від знаку № _____ - 00029 | Видимість на суміжні межові знаки |

Кроки межового знака № _____ 00064

Кадастровий номер земельної ділянки 2324583000:06:001;
Виконавець робіт Запорізька регіональна філія державного підприємства "Центр державного земельного кадастру"

| | |
|--|-----------------------------------|
| Запорізька область, Приазовський район, Гірсівська сільська рада, (за межами населених пунктів) Вид знака III - дерев'яний стовп d = 10 см, висотою h = 100 см у ґрунтовому покриві. | Опис місцезнаходження |
| Межові знаки зі сторони В-Г - землі державної форми власності Межовий знак розташований на відстані 125,90 м від знаку № _____ - 00021 та 127,89 м від знаку № _____ - 00022 | Видимість на суміжні межові знаки |

Кроки межового знака № _____ 00065

Кадастровий номер земельної ділянки 2324583000:06:001;
Виконавець робіт Запорізька регіональна філія державного підприємства "Центр державного земельного кадастру"

| | |
|--|-----------------------------------|
| Запорізька область, Приазовський район, Гірсівська сільська рада, (за межами населених пунктів) Вид знака III - дерев'яний стовп d = 10 см, висотою h = 100 см у ґрунтовому покриві. | Опис місцезнаходження |
| Межові знаки зі сторони В-Г - землі державної форми власності Межовий знак розташований на відстані 56,48 м від знаку № _____ - 00066 та 128,26 м від знаку № _____ - 00064 | Видимість на суміжні межові знаки |

Кроки межового знака № _____ 00066

Кадастровий номер земельної ділянки 2324583000:06:001;
Виконавець робіт Запорізька регіональна філія державного підприємства "Центр державного земельного кадастру"

| | |
|--|-----------------------------------|
| Запорізька область, Приазовський район, Гірсівська сільська рада, (за межами населених пунктів) Вид знака III - дерев'яний стовп d = 10 см, висотою h = 100 см у ґрунтовому покриві. | Опис місцезнаходження |
| Межові знаки зі сторони В-Г - землі державної форми власності Межовий знак розташований на відстані 56,48 м від знаку № _____ - 00065 та 89,14 м від знаку № _____ - 00067 | Видимість на суміжні межові знаки |

Склав



Д.С. Румянцева

Кроки межового знака № _____ - 00067

Кадастровий номер земельної ділянки 2324583000:06:001:

Виконавець робіт Запорізька регіональна філія державного підприємства "Центр державного земельного кадастру"

| | |
|--|-----------------------------------|
| Запорізька область, Приазовський район, Гірсівська сільська рада, (за межами населених пунктів) Вид знака III - дерев'яний стовп $d = 10$ см, висотою $h = 100$ см у ґрунтовому покриві. | Опис місцезнаходження |
| Межові знаки зі сторони В-Г - землі державної форми власності Межовий знак розташований на відстані 89,14 м. від знаку № _____ - 00066 та 109,16 м. від знаку № _____ - 00068 | Видимість на суміжні межові знаки |

Кроки межового знака № _____ - 00068

Кадастровий номер земельної ділянки 2324583000:06:001:

Виконавець робіт Запорізька регіональна філія державного підприємства "Центр державного земельного кадастру"

| | |
|--|-----------------------------------|
| Запорізька область, Приазовський район, Гірсівська сільська рада, (за межами населених пунктів) Вид знака III - дерев'яний стовп $d = 10$ см, висотою $h = 100$ см у ґрунтовому покриві. | Опис місцезнаходження |
| Межові знаки зі сторони В-Г - землі державної форми власності Межовий знак розташований на відстані 35,97 м. від знаку № _____ - 00069 та 75,03 м. від знаку № _____ - 00070 | Видимість на суміжні межові знаки |

Кроки межового знака № _____ - 00069

Кадастровий номер земельної ділянки 2324583000:06:001:

Виконавець робіт Запорізька регіональна філія державного підприємства "Центр державного земельного кадастру"

| | |
|--|-----------------------------------|
| Запорізька область, Приазовський район, Гірсівська сільська рада, (за межами населених пунктів) Вид знака III - дерев'яний стовп $d = 10$ см, висотою $h = 100$ см у ґрунтовому покриві. | Опис місцезнаходження |
| Межові знаки зі сторони В-Г - землі державної форми власності Межовий знак розташований на відстані 35,97 м. від знаку № _____ - 00068 та 44,01 м. від знаку № _____ - 00070 | Видимість на суміжні межові знаки |

Кроки межового знака № _____ - 00070

Кадастровий номер земельної ділянки 2324583000:06:001:

Виконавець робіт Запорізька регіональна філія державного підприємства "Центр державного земельного кадастру"

| | |
|--|-----------------------------------|
| Запорізька область, Приазовський район, Гірсівська сільська рада, (за межами населених пунктів) Вид знака III - дерев'яний стовп $d = 10$ см, висотою $h = 100$ см у ґрунтовому покриві. | Опис місцезнаходження |
| Межові знаки зі сторони В-Г - землі державної форми власності Межовий знак розташований на відстані 44,01 м. від знаку № _____ - 00069 та 75,03 м. від знаку № _____ - 00068 | Видимість на суміжні межові знаки |

Кроки межового знака № _____ - 00071

Кадастровий номер земельної ділянки 2324583000:06:001:

Виконавець робіт Запорізька регіональна філія державного підприємства "Центр державного земельного кадастру"

| | |
|--|-----------------------------------|
| Запорізька область, Приазовський район, Гірсівська сільська рада, (за межами населених пунктів) Вид знака III - дерев'яний стовп $d = 10$ см, висотою $h = 100$ см у ґрунтовому покриві. | Опис місцезнаходження |
| Межові знаки зі сторони В-Г - землі державної форми власності Межовий знак розташований на відстані 50,22 м. від знаку № _____ - 00072 та 59,86 м. від знаку № _____ - 00073 | Видимість на суміжні межові знаки |

Склав



Д.С. Румянцева

Кроки межового знака № _____ 00072

Кадастровий номер земельної ділянки 2324583000:06:001:

Виконавець робіт Запорізька регіональна філія державного підприємства "Центр державного земельного кадастру"

| | |
|---|-----------------------------------|
| Запорізька область, Призовський район, Гірсівська сільська рада, (за межами населених пунктів) Вид знака III - дерев'яний стовп d = 10 см, висотою h = 100 см у ґрунтовому покриві. | Опис місцезнаходження |
| Межові знаки зі сторони В-Г - землі державної форми власності Межовий знак розташований на відстані 9,64 м. від знаку № _____ - 00073 та 50,22 м. від знаку № _____ - 00071 | Видимість на суміжні межові знаки |

Кроки межового знака № _____ 00073

Кадастровий номер земельної ділянки 2324583000:06:001:

Виконавець робіт Запорізька регіональна філія державного підприємства "Центр державного земельного кадастру"

| | |
|---|-----------------------------------|
| Запорізька область, Призовський район, Гірсівська сільська рада, (за межами населених пунктів) Вид знака III - дерев'яний стовп d = 10 см, висотою h = 100 см у ґрунтовому покриві. | Опис місцезнаходження |
| Межові знаки зі сторони В-Г - землі державної форми власності Межовий знак розташований на відстані 9,64 м. від знаку № _____ - 00072 та 58,49 м. від знаку № _____ - 00074 | Видимість на суміжні межові знаки |

Кроки межового знака № _____ 00074

Кадастровий номер земельної ділянки 2324583000:06:001:

Виконавець робіт Запорізька регіональна філія державного підприємства "Центр державного земельного кадастру"

| | |
|---|-----------------------------------|
| Запорізька область, Призовський район, Гірсівська сільська рада, (за межами населених пунктів) Вид знака III - дерев'яний стовп d = 10 см, висотою h = 100 см у ґрунтовому покриві. | Опис місцезнаходження |
| Межові знаки зі сторони В-Г - землі державної форми власності Межовий знак розташований на відстані 58,49 м. від знаку № _____ - 00073 та 67,54 м. від знаку № _____ - 00072 | Видимість на суміжні межові знаки |

Кроки межового знака № _____ 00075

Кадастровий номер земельної ділянки 2324583000:06:001:

Виконавець робіт Запорізька регіональна філія державного підприємства "Центр державного земельного кадастру"

| | |
|---|-----------------------------------|
| Запорізька область, Призовський район, Гірсівська сільська рада, (за межами населених пунктів) Вид знака III - дерев'яний стовп d = 10 см, висотою h = 100 см у ґрунтовому покриві. | Опис місцезнаходження |
| Межові знаки зі сторони В-Г - землі державної форми власності Межовий знак розташований на відстані 51,94 м. від знаку № _____ - 00076 та 74,91 м. від знаку № _____ - 00074 | Видимість на суміжні межові знаки |

Кроки межового знака № _____ 00076

Кадастровий номер земельної ділянки 2324583000:06:001:

Виконавець робіт Запорізька регіональна філія державного підприємства "Центр державного земельного кадастру"

| | |
|---|-----------------------------------|
| Запорізька область, Призовський район, Гірсівська сільська рада, (за межами населених пунктів) Вид знака III - дерев'яний стовп d = 10 см, висотою h = 100 см у ґрунтовому покриві. | Опис місцезнаходження |
| Межові знаки зі сторони В-Г - землі державної форми власності Межовий знак розташований на відстані 43,91 м. від знаку № _____ - 00077 та 51,94 м. від знаку № _____ - 00075 | Видимість на суміжні межові знаки |

Склав



Д.С. Румянцева

Кроки межового знака № _____ - 00077

Кадастровий номер земельної ділянки 2324583000:06:001:

Виконавець робіт Запорізька регіональна філія державного підприємства "Центр державного земельного кадастру"

| | |
|--|-----------------------------------|
| Запорізька область, Приазовський район, Гірсівська сільська рада, (за межами населених пунктів) Вид знака III - дерев'яний стовп d = 10 см, висотою h = 100 см у ґрунтовому покриві. | Опис місцезнаходження |
| Межові знаки зі сторони В-Г - землі державної форми власності Межовий знак розташований на відстані 26,27 м. від знаку № _____ - 00078 та 43,91 м. від знаку № _____ - 00076 | Видимість на суміжні межові знаки |

Кроки межового знака № _____ - 00078

Кадастровий номер земельної ділянки 2324583000:06:001:

Виконавець робіт Запорізька регіональна філія державного підприємства "Центр державного земельного кадастру"

| | |
|--|-----------------------------------|
| Запорізька область, Приазовський район, Гірсівська сільська рада, (за межами населених пунктів) Вид знака III - дерев'яний стовп d = 10 см, висотою h = 100 см у ґрунтовому покриві. | Опис місцезнаходження |
| Межові знаки зі сторони В-Г - землі державної форми власності Межовий знак розташований на відстані 26,27 м. від знаку № _____ - 00077 та 29,82 м. від знаку № _____ - 00079 | Видимість на суміжні межові знаки |

Кроки межового знака № _____ - 00079

Кадастровий номер земельної ділянки 2324583000:06:001:

Виконавець робіт Запорізька регіональна філія державного підприємства "Центр державного земельного кадастру"

| | |
|--|-----------------------------------|
| Запорізька область, Приазовський район, Гірсівська сільська рада, (за межами населених пунктів) Вид знака III - дерев'яний стовп d = 10 см, висотою h = 100 см у ґрунтовому покриві. | Опис місцезнаходження |
| Межові знаки зі сторони В-Г - землі державної форми власності Межовий знак розташований на відстані 29,82 м. від знаку № _____ - 00078 та 54,50 м. від знаку № _____ - 00077 | Видимість на суміжні межові знаки |

Кроки межового знака № _____ - 00080

Кадастровий номер земельної ділянки 2324583000:06:001:

Виконавець робіт Запорізька регіональна філія державного підприємства "Центр державного земельного кадастру"

| | |
|--|-----------------------------------|
| Запорізька область, Приазовський район, Гірсівська сільська рада, (за межами населених пунктів) Вид знака III - дерев'яний стовп d = 10 см, висотою h = 100 см у ґрунтовому покриві. | Опис місцезнаходження |
| Межові знаки зі сторони В-Г - землі державної форми власності Межовий знак розташований на відстані 55,59 м. від знаку № _____ - 00079 та 61,36 м. від знаку № _____ - 00081 | Видимість на суміжні межові знаки |

Кроки межового знака № _____ - 00081

Кадастровий номер земельної ділянки 2324583000:06:001:

Виконавець робіт Запорізька регіональна філія державного підприємства "Центр державного земельного кадастру"

| | |
|--|-----------------------------------|
| Запорізька область, Приазовський район, Гірсівська сільська рада, (за межами населених пунктів) Вид знака III - дерев'яний стовп d = 10 см, висотою h = 100 см у ґрунтовому покриві. | Опис місцезнаходження |
| Межові знаки зі сторони В-Г - землі державної форми власності Межовий знак розташований на відстані 53,81 м. від знаку № _____ - 00082 та 61,36 м. від знаку № _____ - 00080 | Видимість на суміжні межові знаки |

Склав



Д.С. Румянцева

Кроки межового знака № _____ 00082

Кадастровий номер земельної ділянки 2324583000:06:001;
Виконавець робіт Запорізька регіональна філія державного підприємства "Центр державного земельного кадастру"

| | |
|--|-----------------------------------|
| Запорізька область, Приазовський район, Гірсівська сільська рада, (за межами населених пунктів) Вид знака III - дерев'яний стовп d = 10 см, висотою h = 100 см у ґрунтовому покриві. | Опис місцезнаходження |
| Межові знаки зі сторони В-Г - землі державної форми власності Межовий знак розташований на відстані 37,98 м. від знаку № _____ - 00083 та 53,81 м. від знаку № _____ - 00081 | Видимість на суміжні межові знаки |

Кроки межового знака № _____ 00083

Кадастровий номер земельної ділянки 2324583000:06:001;
Виконавець робіт Запорізька регіональна філія державного підприємства "Центр державного земельного кадастру"

| | |
|--|-----------------------------------|
| Запорізька область, Приазовський район, Гірсівська сільська рада, (за межами населених пунктів) Вид знака III - дерев'яний стовп d = 10 см, висотою h = 100 см у ґрунтовому покриві. | Опис місцезнаходження |
| Межові знаки зі сторони В-Г - землі державної форми власності Межовий знак розташований на відстані 37,98 м. від знаку № _____ - 00082 та 87,74 м. від знаку № _____ - 00081 | Видимість на суміжні межові знаки |

Кроки межового знака № _____ 00084

Кадастровий номер земельної ділянки 2324583000:06:001;
Виконавець робіт Запорізька регіональна філія державного підприємства "Центр державного земельного кадастру"

| | |
|--|-----------------------------------|
| Запорізька область, Приазовський район, Гірсівська сільська рада, (за межами населених пунктів) Вид знака III - дерев'яний стовп d = 10 см, висотою h = 100 см у ґрунтовому покриві. | Опис місцезнаходження |
| Межові знаки зі сторони В-Г - землі державної форми власності Межовий знак розташований на відстані 38,30 м. від знаку № _____ - 00085 та 84,36 м. від знаку № _____ - 00086 | Видимість на суміжні межові знаки |

Кроки межового знака № _____ 00085

Кадастровий номер земельної ділянки 2324583000:06:001;
Виконавець робіт Запорізька регіональна філія державного підприємства "Центр державного земельного кадастру"

| | |
|--|-----------------------------------|
| Запорізька область, Приазовський район, Гірсівська сільська рада, (за межами населених пунктів) Вид знака III - дерев'яний стовп d = 10 см, висотою h = 100 см у ґрунтовому покриві. | Опис місцезнаходження |
| Межові знаки зі сторони В-Г - землі державної форми власності Межовий знак розташований на відстані 38,30 м. від знаку № _____ - 00084 та 48,26 м. від знаку № _____ - 00086 | Видимість на суміжні межові знаки |

Кроки межового знака № _____ 00086

Кадастровий номер земельної ділянки 2324583000:06:001;
Виконавець робіт Запорізька регіональна філія державного підприємства "Центр державного земельного кадастру"

| | |
|--|-----------------------------------|
| Запорізька область, Приазовський район, Гірсівська сільська рада, (за межами населених пунктів) Вид знака III - дерев'яний стовп d = 10 см, висотою h = 100 см у ґрунтовому покриві. | Опис місцезнаходження |
| Межові знаки зі сторони В-Г - землі державної форми власності Межовий знак розташований на відстані 24,85 м. від знаку № _____ - 00087 та 48,26 м. від знаку № _____ - 00085 | Видимість на суміжні межові знаки |

Склав



Д.С. Румянцева

Кроки межового знака № _____ 00087

Кадастровий номер земельної ділянки 2324583000:06:001;

Виконавець робіт Запорізька регіональна філія державного підприємства "Центр державного земельного кадастру"

| | |
|---|-----------------------------------|
| Запорізька область, Призовський район, Гірсівська сільська рада. (за межами населених пунктів) Вид знака III - дерев'яний стовп d = 10 см, висотою h = 100 см у ґрунтовому покриві. | Опис місцезнаходження |
| Межові знаки зі сторони В-Г - землі державної форми власності Межовий знак розташований на відстані 24,85 м. від знаку № _____ - 00086 та 71,09 м. від знаку № _____ - 00085 | Видимість на суміжні межові знаки |

Кроки межового знака № _____ 00088

Кадастровий номер земельної ділянки 2324583000:06:001;

Виконавець робіт Запорізька регіональна філія державного підприємства "Центр державного земельного кадастру"

| | |
|---|-----------------------------------|
| Запорізька область, Призовський район, Гірсівська сільська рада. (за межами населених пунктів) Вид знака III - дерев'яний стовп d = 10 см, висотою h = 100 см у ґрунтовому покриві. | Опис місцезнаходження |
| Межові знаки зі сторони В-Г - землі державної форми власності Межовий знак розташований на відстані 36,27 м. від знаку № _____ - 00089 та 88,15 м. від знаку № _____ - 00087 | Видимість на суміжні межові знаки |

Кроки межового знака № _____ 00089

Кадастровий номер земельної ділянки 2324583000:06:001;

Виконавець робіт Запорізька регіональна філія державного підприємства "Центр державного земельного кадастру"

| | |
|---|-----------------------------------|
| Запорізька область, Призовський район, Гірсівська сільська рада. (за межами населених пунктів) Вид знака III - дерев'яний стовп d = 10 см, висотою h = 100 см у ґрунтовому покриві. | Опис місцезнаходження |
| Межові знаки зі сторони В-Г - землі державної форми власності Межовий знак розташований на відстані 36,27 м. від знаку № _____ - 00088 та 100,82 м. від знаку № _____ - 00087 | Видимість на суміжні межові знаки |

Кроки межового знака № _____ 00090

Кадастровий номер земельної ділянки 2324583000:06:001;

Виконавець робіт Запорізька регіональна філія державного підприємства "Центр державного земельного кадастру"

| | |
|---|-----------------------------------|
| Запорізька область, Призовський район, Гірсівська сільська рада. (за межами населених пунктів) Вид знака III - дерев'яний стовп d = 10 см, висотою h = 100 см у ґрунтовому покриві. | Опис місцезнаходження |
| Межові знаки зі сторони В-Г - землі державної форми власності Межовий знак розташований на відстані 169,55 м. від знаку № _____ - 00091 та 189,05 м. від знаку № _____ - 00089 | Видимість на суміжні межові знаки |

Кроки межового знака № _____ 00091

Кадастровий номер земельної ділянки 2324583000:06:001;

Виконавець робіт Запорізька регіональна філія державного підприємства "Центр державного земельного кадастру"

| | |
|---|-----------------------------------|
| Запорізька область, Призовський район, Гірсівська сільська рада. (за межами населених пунктів) Вид знака III - дерев'яний стовп d = 10 см, висотою h = 100 см у ґрунтовому покриві. | Опис місцезнаходження |
| Межові знаки зі сторони В-Г - землі державної форми власності Межовий знак розташований на відстані 71,21 м. від знаку № _____ - 00092 та 153,00 м. від знаку № _____ - 00093 | Видимість на суміжні межові знаки |

Склав



Д.С. Румянцева

Кроки межового знака № _____ 00092

Кадастровий номер земельної ділянки 2324583000:06:001;

Виконавець робіт Запорізька регіональна філія державного підприємства "Центр державного земельного кадастру"

| | |
|--|-----------------------------------|
| Запорізька область, Приазовський район, Гірсівська сільська рада, (за межами населених пунктів) Вид знака III - дерев'яний стовп d = 10 см, висотою h = 100 см у ґрунтовому покриві. | Опис місцезнаходження |
| Межові знаки зі сторони В-Г - землі державної форми власності Межовий знак розташований на відстані 71,21 м. від знаку № _____ - 00091 та 82,61 м. від знаку № _____ - 00093 | Видимість на суміжні межові знаки |

Кроки межового знака № _____ 00093

Кадастровий номер земельної ділянки 2324583000:06:001;

Виконавець робіт Запорізька регіональна філія державного підприємства "Центр державного земельного кадастру"

| | |
|--|-----------------------------------|
| Запорізька область, Приазовський район, Гірсівська сільська рада, (за межами населених пунктів) Вид знака III - дерев'яний стовп d = 10 см, висотою h = 100 см у ґрунтовому покриві. | Опис місцезнаходження |
| Межові знаки зі сторони В-Г - землі державної форми власності Межовий знак розташований на відстані 82,61 м. від знаку № _____ - 00092 та 153,00 м. від знаку № _____ - 00091 | Видимість на суміжні межові знаки |

Кроки межового знака № _____ 00094

Кадастровий номер земельної ділянки 2324583000:06:001;

Виконавець робіт Запорізька регіональна філія державного підприємства "Центр державного земельного кадастру"

| | |
|--|-----------------------------------|
| Запорізька область, Приазовський район, Гірсівська сільська рада, (за межами населених пунктів) Вид знака III - дерев'яний стовп d = 10 см, висотою h = 100 см у ґрунтовому покриві. | Опис місцезнаходження |
| Межові знаки зі сторони В-Г - землі державної форми власності Межовий знак розташований на відстані 176,91 м. від знаку № _____ - 00093 та 185,58 м. від знаку № _____ - 00095 | Видимість на суміжні межові знаки |

Кроки межового знака № _____ 00095

Кадастровий номер земельної ділянки 2324583000:06:001;

Виконавець робіт Запорізька регіональна філія державного підприємства "Центр державного земельного кадастру"

| | |
|--|-----------------------------------|
| Запорізька область, Приазовський район, Гірсівська сільська рада, (за межами населених пунктів) Вид знака III - дерев'яний стовп d = 10 см, висотою h = 100 см у ґрунтовому покриві. | Опис місцезнаходження |
| Межові знаки зі сторони В-Г - землі державної форми власності Межовий знак розташований на відстані 118,16 м. від знаку № _____ - 00096 та 185,58 м. від знаку № _____ - 00094 | Видимість на суміжні межові знаки |

Кроки межового знака № _____ 00096

Кадастровий номер земельної ділянки 2324583000:06:001;

Виконавець робіт Запорізька регіональна філія державного підприємства "Центр державного земельного кадастру"

| | |
|--|-----------------------------------|
| Запорізька область, Приазовський район, Гірсівська сільська рада, (за межами населених пунктів) Вид знака III - дерев'яний стовп d = 10 см, висотою h = 100 см у ґрунтовому покриві. | Опис місцезнаходження |
| Межові знаки зі сторони В-Г - землі державної форми власності Межовий знак розташований на відстані 105,88 м. від знаку № _____ - 00097 та 118,16 м. від знаку № _____ - 00095 | Видимість на суміжні межові знаки |

Склад



Д.С. Румянцева

Кроки межового знака № _____ 00097

Кадастровий номер земельної ділянки 2324583000:06:001:

Виконавець робіт Запорізька регіональна філія державного підприємства "Центр державного земельного кадастру"

| | |
|---|-----------------------------------|
| Запорізька область, Призовський район, Гірсівська сільська рада, (за межами населених пунктів) Вид знака III - дерев'яний стовп d = 10 см, висотою h = 100 см у ґрунтовому покриві. | Опис місцезнаходження |
| Межові знаки зі сторони В-Г - землі державної форми власності Межовий знак розташований на відстані 105,88 м. від знаку № _____ - 00096 та 115,76 м. від знаку № _____ - 00098 | Видимість на суміжні межові знаки |

Кроки межового знака № _____ 00098

Кадастровий номер земельної ділянки 2324583000:06:001:

Виконавець робіт Запорізька регіональна філія державного підприємства "Центр державного земельного кадастру"

| | |
|---|-----------------------------------|
| Запорізька область, Призовський район, Гірсівська сільська рада, (за межами населених пунктів) Вид знака III - дерев'яний стовп d = 10 см, висотою h = 100 см у ґрунтовому покриві. | Опис місцезнаходження |
| Межові знаки зі сторони В-Г - землі державної форми власності Межовий знак розташований на відстані 91,27 м. від знаку № _____ - 00099 та 115,76 м. від знаку № _____ - 00097 | Видимість на суміжні межові знаки |

Кроки межового знака № _____ 00099

Кадастровий номер земельної ділянки 2324583000:06:001:

Виконавець робіт Запорізька регіональна філія державного підприємства "Центр державного земельного кадастру"

| | |
|---|-----------------------------------|
| Запорізька область, Призовський район, Гірсівська сільська рада, (за межами населених пунктів) Вид знака III - дерев'яний стовп d = 10 см, висотою h = 100 см у ґрунтовому покриві. | Опис місцезнаходження |
| Межові знаки зі сторони В-Г - землі державної форми власності Межовий знак розташований на відстані 91,27 м. від знаку № _____ - 00098 та 154,50 м. від знаку № _____ - 00100 | Видимість на суміжні межові знаки |

Кроки межового знака № _____ 00100

Кадастровий номер земельної ділянки 2324583000:06:001:

Виконавець робіт Запорізька регіональна філія державного підприємства "Центр державного земельного кадастру"

| | |
|---|-----------------------------------|
| Запорізька область, Призовський район, Гірсівська сільська рада, (за межами населених пунктів) Вид знака III - дерев'яний стовп d = 10 см, висотою h = 100 см у ґрунтовому покриві. | Опис місцезнаходження |
| Межові знаки зі сторони В-Г - землі державної форми власності Межовий знак розташований на відстані 120,20 м. від знаку № _____ - 00101 та 154,50 м. від знаку № _____ - 00099 | Видимість на суміжні межові знаки |

Кроки межового знака № _____ 00101

Кадастровий номер земельної ділянки 2324583000:06:001:

Виконавець робіт Запорізька регіональна філія державного підприємства "Центр державного земельного кадастру"

| | |
|---|-----------------------------------|
| Запорізька область, Призовський район, Гірсівська сільська рада, (за межами населених пунктів) Вид знака III - дерев'яний стовп d = 10 см, висотою h = 100 см у ґрунтовому покриві. | Опис місцезнаходження |
| Межові знаки зі сторони В-Г - землі державної форми власності Межовий знак розташований на відстані 63,52 м. від знаку № _____ - 00102 та 120,20 м. від знаку № _____ - 00100 | Видимість на суміжні межові знаки |

Склав



Д.С. Румянцева

Кадастровий номер земельної ділянки 2324583000:06:001;

Виконавець робіт Запорізька регіональна філія державного підприємства "Центр державного земельного кадастру"

| | |
|--|-----------------------------------|
| Запорізька область, Приазовський район, Гірсівська сільська рада, (за межами населених пунктів) Вид знака III - дерев'яний стовп d = 10 см, висотою h = 100 см у ґрунтовому покриві. | Опис місцезнаходження |
| Межові знаки зі сторони В-Г - землі державної форми власності Межовий знак розташований на відстані 63,52 м. від знаку № _____ - 00101 та 183,70 м. від знаку N _____ - 00100 | Видимість на суміжні межові знаки |

Кадастровий номер земельної ділянки 2324583000:06:001;

Виконавець робіт Запорізька регіональна філія державного підприємства "Центр державного земельного кадастру"

| | |
|--|-----------------------------------|
| Запорізька область, Приазовський район, Гірсівська сільська рада, (за межами населених пунктів) Вид знака III - дерев'яний стовп d = 10 см, висотою h = 100 см у ґрунтовому покриві. | Опис місцезнаходження |
| Межові знаки зі сторони В-Г - землі державної форми власності Межовий знак розташований на відстані 178,89 м. від знаку № _____ - 00104 та 200,00 м. від знаку N _____ - 00102 | Видимість на суміжні межові знаки |

Кадастровий номер земельної ділянки 2324583000:06:001;

Виконавець робіт Запорізька регіональна філія державного підприємства "Центр державного земельного кадастру"

| | |
|--|-----------------------------------|
| Запорізька область, Приазовський район, Гірсівська сільська рада, (за межами населених пунктів) Вид знака III - дерев'яний стовп d = 10 см, висотою h = 100 см у ґрунтовому покриві. | Опис місцезнаходження |
| Межові знаки зі сторони В-Г - землі державної форми власності Межовий знак розташований на відстані 178,89 м. від знаку № _____ - 00103 та 180,71 м. від знаку N _____ - 00105 | Видимість на суміжні межові знаки |

Кадастровий номер земельної ділянки 2324583000:06:001;

Виконавець робіт Запорізька регіональна філія державного підприємства "Центр державного земельного кадастру"

| | |
|--|-----------------------------------|
| Запорізька область, Приазовський район, Гірсівська сільська рада, (за межами населених пунктів) Вид знака III - дерев'яний стовп d = 10 см, висотою h = 100 см у ґрунтовому покриві. | Опис місцезнаходження |
| Межові знаки зі сторони В-Г - землі державної форми власності Межовий знак розташований на відстані 175,77 м. від знаку № _____ - 00106 та 180,71 м. від знаку N _____ - 00104 | Видимість на суміжні межові знаки |

Кадастровий номер земельної ділянки 2324583000:06:001;

Виконавець робіт Запорізька регіональна філія державного підприємства "Центр державного земельного кадастру"

| | |
|--|-----------------------------------|
| Запорізька область, Приазовський район, Гірсівська сільська рада, (за межами населених пунктів) Вид знака III - дерев'яний стовп d = 10 см, висотою h = 100 см у ґрунтовому покриві. | Опис місцезнаходження |
| Межові знаки зі сторони В-Г - землі державної форми власності Межовий знак розташований на відстані 122,25 м. від знаку № _____ - 00107 та 175,77 м. від знаку N _____ - 00105 | Видимість на суміжні межові знаки |

Склав



Д.С. Румянцева

Кроки межового знака № _____ - 00107

Кадастровий номер земельної ділянки 2324583000:06:001:

Виконавець робіт Запорізька регіональна філія державного підприємства "Центр державного земельного кадастру"

| | |
|---|-----------------------------------|
| Запорізька область, Призовський район, Гірсівська сільська рада, (за межами населених пунктів) Вид знака III - дерев'яний стовп d = 10 см, висотою h = 100 см у ґрунтовому покриві. | Опис місцезнаходження |
| Межові знаки зі сторони В-Г - землі державної форми власності Межовий знак розташований на відстані 122,25 м. від знаку № _____ - 00106 та 152,04 м. від знаку N _____ - 00108. | Видимість на суміжні межові знаки |

Кроки межового знака № _____ - 00108

Кадастровий номер земельної ділянки 2324583000:06:001:

Виконавець робіт Запорізька регіональна філія державного підприємства "Центр державного земельного кадастру"

| | |
|---|-----------------------------------|
| Запорізька область, Призовський район, Гірсівська сільська рада, (за межами населених пунктів) Вид знака III - дерев'яний стовп d = 10 см, висотою h = 100 см у ґрунтовому покриві. | Опис місцезнаходження |
| Межові знаки зі сторони В-Г - землі державної форми власності Межовий знак розташований на відстані 152,04 м. від знаку № _____ - 00107 та 191,00 м. від знаку N _____ - 00109. | Видимість на суміжні межові знаки |

Кроки межового знака № _____ - 00109

Кадастровий номер земельної ділянки 2324583000:06:001:

Виконавець робіт Запорізька регіональна філія державного підприємства "Центр державного земельного кадастру"

| | |
|---|-----------------------------------|
| Запорізька область, Призовський район, Гірсівська сільська рада, (за межами населених пунктів) Вид знака III - дерев'яний стовп d = 10 см, висотою h = 100 см у ґрунтовому покриві. | Опис місцезнаходження |
| Межові знаки зі сторони В-Г - землі державної форми власності Межовий знак розташований на відстані 144,74 м. від знаку № _____ - 00110 та 191,00 м. від знаку N _____ - 00108. | Видимість на суміжні межові знаки |

Кроки межового знака № _____ - 00110

Кадастровий номер земельної ділянки 2324583000:06:001:

Виконавець робіт Запорізька регіональна філія державного підприємства "Центр державного земельного кадастру"

| | |
|---|-----------------------------------|
| Запорізька область, Призовський район, Гірсівська сільська рада, (за межами населених пунктів) Вид знака III - дерев'яний стовп d = 10 см, висотою h = 100 см у ґрунтовому покриві. | Опис місцезнаходження |
| Межові знаки зі сторони В-Г - землі державної форми власності Межовий знак розташований на відстані 102,97 м. від знаку № _____ - 00111 та 144,74 м. від знаку N _____ - 00109. | Видимість на суміжні межові знаки |

Кроки межового знака № _____ - 00111

Кадастровий номер земельної ділянки 2324583000:06:001:

Виконавець робіт Запорізька регіональна філія державного підприємства "Центр державного земельного кадастру"

| | |
|---|-----------------------------------|
| Запорізька область, Призовський район, Гірсівська сільська рада, (за межами населених пунктів) Вид знака III - дерев'яний стовп d = 10 см, висотою h = 100 см у ґрунтовому покриві. | Опис місцезнаходження |
| Межові знаки зі сторони В-Г - землі державної форми власності Межовий знак розташований на відстані 102,97 м. від знаку № _____ - 00110 та 171,96 м. від знаку N _____ - 00112. | Видимість на суміжні межові знаки |

Склав



Д.С. Румянцева

Кадастровий номер земельної ділянки 2324583000:06:001:

Виконавець робіт Запорізька регіональна філія державного підприємства "Центр державного земельного кадастру"

| | |
|--|-----------------------------------|
| Запорізька область, Приазовський район, Гірсівська сільська рада, (за межами населених пунктів) Вид знака III - дерев'яний стовп d = 10 см, висотою h = 100 см у ґрунтовому покриві. | Опис місцезнаходження |
| Межові знаки зі сторони В-Г - землі державної форми власності Межовий знак розташований на відстані 171,96 м. від знаку № _____ - 00111 та 193,32 м. від знаку N _____ - 00113 | Видимість на суміжні межові знаки |

Кадастровий номер земельної ділянки 2324583000:06:001:

Виконавець робіт Запорізька регіональна філія державного підприємства "Центр державного земельного кадастру"

| | |
|--|-----------------------------------|
| Запорізька область, Приазовський район, Гірсівська сільська рада, (за межами населених пунктів) Вид знака III - дерев'яний стовп d = 10 см, висотою h = 100 см у ґрунтовому покриві. | Опис місцезнаходження |
| Межові знаки зі сторони В-Г - землі державної форми власності Межовий знак розташований на відстані 193,32 м. від знаку № _____ - 00112 та 194,32 м. від знаку N _____ - 00114 | Видимість на суміжні межові знаки |

Кадастровий номер земельної ділянки 2324583000:06:001:

Виконавець робіт Запорізька регіональна філія державного підприємства "Центр державного земельного кадастру"

| | |
|--|-----------------------------------|
| Запорізька область, Приазовський район, Гірсівська сільська рада, (за межами населених пунктів) Вид знака III - дерев'яний стовп d = 10 см, висотою h = 100 см у ґрунтовому покриві. | Опис місцезнаходження |
| Межові знаки зі сторони В-Г - землі державної форми власності Межовий знак розташований на відстані 147,99 м. від знаку № _____ - 00115 та 194,32 м. від знаку N _____ - 00113 | Видимість на суміжні межові знаки |

Кадастровий номер земельної ділянки 2324583000:06:001:

Виконавець робіт Запорізька регіональна філія державного підприємства "Центр державного земельного кадастру"

| | |
|--|-----------------------------------|
| Запорізька область, Приазовський район, Гірсівська сільська рада, (за межами населених пунктів) Вид знака III - дерев'яний стовп d = 10 см, висотою h = 100 см у ґрунтовому покриві. | Опис місцезнаходження |
| Межові знаки зі сторони В-Г - землі державної форми власності Межовий знак розташований на відстані 119,39 м. від знаку № _____ - 00116 та 147,99 м. від знаку N _____ - 00114 | Видимість на суміжні межові знаки |

Кадастровий номер земельної ділянки 2324583000:06:001:

Виконавець робіт Запорізька регіональна філія державного підприємства "Центр державного земельного кадастру"

| | |
|--|-----------------------------------|
| Запорізька область, Приазовський район, Гірсівська сільська рада, (за межами населених пунктів) Вид знака III - дерев'яний стовп d = 10 см, висотою h = 100 см у ґрунтовому покриві. | Опис місцезнаходження |
| Межові знаки зі сторони В-Г - землі державної форми власності Межовий знак розташований на відстані 119,39 м. від знаку № _____ - 00115 та 135,17 м. від знаку N _____ - 00117 | Видимість на суміжні межові знаки |

Склав



Д.С. Румянцева

Кроки межового знака № _____ 00117

Кадастровий номер земельної ділянки 2324583000:06:001:

Виконавець робіт Запорізька регіональна філія державного підприємства "Центр державного земельного кадастру"

| | |
|--|-----------------------------------|
| Запорізька область, Приазовський район, Гірсівська сільська рада. (за межами населених пунктів) Вид знака III - дерев'яний стовп d = 10 см, висотою h = 100 см у ґрунтовому покриві. | Опис місцезнаходження |
| Межові знаки зі сторони В-Г - землі державної форми власності Межовий знак розташований на відстані 68,75 м. від знаку № _____ 00118 та 135,17 м. від знаку № _____ 1-00116 | Видимість на суміжні межові знаки |

Кроки межового знака № _____ 00118

Кадастровий номер земельної ділянки 2324583000:06:001:

Виконавець робіт Запорізька регіональна філія державного підприємства "Центр державного земельного кадастру"

| | |
|--|-----------------------------------|
| Запорізька область, Приазовський район, Гірсівська сільська рада. (за межами населених пунктів) Вид знака III - дерев'яний стовп d = 10 см, висотою h = 100 см у ґрунтовому покриві. | Опис місцезнаходження |
| Межові знаки зі сторони В-Г - землі державної форми власності Межовий знак розташований на відстані 68,75 м. від знаку № _____ 00117 та 173,96 м. від знаку № _____ 1-00119 | Видимість на суміжні межові знаки |

Кроки межового знака № _____ 00119

Кадастровий номер земельної ділянки 2324583000:06:001:

Виконавець робіт Запорізька регіональна філія державного підприємства "Центр державного земельного кадастру"

| | |
|--|-----------------------------------|
| Запорізька область, Приазовський район, Гірсівська сільська рада. (за межами населених пунктів) Вид знака III - дерев'яний стовп d = 10 см, висотою h = 100 см у ґрунтовому покриві. | Опис місцезнаходження |
| Межові знаки зі сторони В-Г - землі державної форми власності Межовий знак розташований на відстані 173,96 м. від знаку № _____ 00118 та 192,05 м. від знаку № _____ 1-00120 | Видимість на суміжні межові знаки |

Кроки межового знака № _____ 00120

Кадастровий номер земельної ділянки 2324583000:06:001:

Виконавець робіт Запорізька регіональна філія державного підприємства "Центр державного земельного кадастру"

| | |
|--|-----------------------------------|
| Запорізька область, Приазовський район, Гірсівська сільська рада. (за межами населених пунктів) Вид знака III - дерев'яний стовп d = 10 см, висотою h = 100 см у ґрунтовому покриві. | Опис місцезнаходження |
| Межові знаки зі сторони В-Г - землі державної форми власності Межовий знак розташований на відстані 78,56 м. від знаку № _____ 00121 та 192,05 м. від знаку № _____ 1-00119 | Видимість на суміжні межові знаки |

Кроки межового знака № _____ 00121

Кадастровий номер земельної ділянки 2324583000:06:001:

Виконавець робіт Запорізька регіональна філія державного підприємства "Центр державного земельного кадастру"

| | |
|--|-----------------------------------|
| Запорізька область, Приазовський район, Гірсівська сільська рада. (за межами населених пунктів) Вид знака III - дерев'яний стовп d = 10 см, висотою h = 100 см у ґрунтовому покриві. | Опис місцезнаходження |
| Межові знаки зі сторони В-Г - землі державної форми власності Межовий знак розташований на відстані 78,56 м. від знаку № _____ 00120 та 177,50 м. від знаку № _____ 1-00122 | Видимість на суміжні межові знаки |

Склав



Д.С. Румянцева

Кадастровий номер земельної ділянки 2324583000:06:001;

Виконавець робіт Запорізька регіональна філія державного підприємства "Центр державного земельного кадастру"

| | |
|---|-----------------------------------|
| Запорізька область, Призовський район, Гірсівська сільська рада, (за межами населених пунктів) Вид знака III - дерев'яний стовп d = 10 см, висотою h = 100 см у ґрунтовому покриві. | Опис місцезнаходження |
| Межові знаки зі сторони В-Г - землі державної форми власності Межовий знак розташований на відстані 169,63 м. від знаку № _____ - 00123 та 177,50 м. від знаку N _____ - 00121 | Видимість на суміжні межові знаки |

Кроки межового знака № _____ 00123

Кадастровий номер земельної ділянки 2324583000:06:001;

Виконавець робіт Запорізька регіональна філія державного підприємства "Центр державного земельного кадастру"

| | |
|---|-----------------------------------|
| Запорізька область, Призовський район, Гірсівська сільська рада, (за межами населених пунктів) Вид знака III - дерев'яний стовп d = 10 см, висотою h = 100 см у ґрунтовому покриві. | Опис місцезнаходження |
| Межові знаки зі сторони В-Г - землі державної форми власності Межовий знак розташований на відстані 141,28 м. від знаку № _____ - 00124 та 169,63 м. від знаку N _____ - 00122 | Видимість на суміжні межові знаки |

Кроки межового знака № _____ 00124

Кадастровий номер земельної ділянки 2324583000:06:001;

Виконавець робіт Запорізька регіональна філія державного підприємства "Центр державного земельного кадастру"

| | |
|---|-----------------------------------|
| Запорізька область, Призовський район, Гірсівська сільська рада, (за межами населених пунктів) Вид знака III - дерев'яний стовп d = 10 см, висотою h = 100 см у ґрунтовому покриві. | Опис місцезнаходження |
| Межові знаки зі сторони В-Г - землі державної форми власності Межовий знак розташований на відстані 141,28 м. від знаку № _____ - 00123 та 170,50 м. від знаку N _____ - 00125 | Видимість на суміжні межові знаки |

Кроки межового знака № _____ 00125

Кадастровий номер земельної ділянки 2324583000:06:001;

Виконавець робіт Запорізька регіональна філія державного підприємства "Центр державного земельного кадастру"

| | |
|---|-----------------------------------|
| Запорізька область, Призовський район, Гірсівська сільська рада, (за межами населених пунктів) Вид знака III - дерев'яний стовп d = 10 см, висотою h = 100 см у ґрунтовому покриві. | Опис місцезнаходження |
| Межові знаки зі сторони В-Г - землі державної форми власності Межовий знак розташований на відстані 170,50 м. від знаку № _____ - 00124 та 191,73 м. від знаку N _____ - 00126 | Видимість на суміжні межові знаки |

Кроки межового знака № _____ 00126

Кадастровий номер земельної ділянки 2324583000:06:001;

Виконавець робіт Запорізька регіональна філія державного підприємства "Центр державного земельного кадастру"

| | |
|---|-----------------------------------|
| Запорізька область, Призовський район, Гірсівська сільська рада, (за межами населених пунктів) Вид знака III - дерев'яний стовп d = 10 см, висотою h = 100 см у ґрунтовому покриві. | Опис місцезнаходження |
| Межові знаки зі сторони В-Г - землі державної форми власності Межовий знак розташований на відстані 187,66 м. від знаку № _____ - 00127 та 191,73 м. від знаку N _____ - 00125 | Видимість на суміжні межові знаки |

Склав



Д.С. Румянцева

Кроки межового знака № _____ 00127

Кадастровий номер земельної ділянки 2324583000:06:001:

Виконавець робіт Запорізька регіональна філія державного підприємства "Центр державного земельного кадастру"

| | |
|--|-----------------------------------|
| Запорізька область, Приазовський район, Гірсівська сільська рада, (за межами населених пунктів) Вид знака III - дерев'яний стовп d = 10 см, висотою h = 100 см у ґрунтовому покриві. | Опис місцезнаходження |
| Межові знаки зі сторони В-Г - землі державної форми власності Межовий знак розташований на відстані 187,66 м. від знаку № _____ - 00126 та 189,89 м. від знаку N _____ - 00128 | Видимість на суміжні межові знаки |

Кроки межового знака № _____ 00128

Кадастровий номер земельної ділянки 2324583000:06:001:

Виконавець робіт Запорізька регіональна філія державного підприємства "Центр державного земельного кадастру"

| | |
|--|-----------------------------------|
| Запорізька область, Приазовський район, Гірсівська сільська рада, (за межами населених пунктів) Вид знака III - дерев'яний стовп d = 10 см, висотою h = 100 см у ґрунтовому покриві. | Опис місцезнаходження |
| Межові знаки зі сторони В-Г - землі державної форми власності Межовий знак розташований на відстані 137,79 м. від знаку № _____ - 00129 та 189,89 м. від знаку N _____ - 00127 | Видимість на суміжні межові знаки |

Кроки межового знака № _____ 00129

Кадастровий номер земельної ділянки 2324583000:06:001:

Виконавець робіт Запорізька регіональна філія державного підприємства "Центр державного земельного кадастру"

| | |
|--|-----------------------------------|
| Запорізька область, Приазовський район, Гірсівська сільська рада, (за межами населених пунктів) Вид знака III - дерев'яний стовп d = 10 см, висотою h = 100 см у ґрунтовому покриві. | Опис місцезнаходження |
| Межові знаки зі сторони В-Г - землі державної форми власності Межовий знак розташований на відстані 83,76 м. від знаку № _____ - 00130 та 137,79 м. від знаку N _____ - 00128 | Видимість на суміжні межові знаки |

Кроки межового знака № _____ 00130

Кадастровий номер земельної ділянки 2324583000:06:001:

Виконавець робіт Запорізька регіональна філія державного підприємства "Центр державного земельного кадастру"

| | |
|--|-----------------------------------|
| Запорізька область, Приазовський район, Гірсівська сільська рада, (за межами населених пунктів) Вид знака III - дерев'яний стовп d = 10 см, висотою h = 100 см у ґрунтовому покриві. | Опис місцезнаходження |
| Межові знаки зі сторони В-Г - землі державної форми власності Межовий знак розташований на відстані 83,76 м. від знаку № _____ - 00129 та 94,20 м. від знаку № _____ - 00131 | Видимість на суміжні межові знаки |

Кроки межового знака № _____ 00131

Кадастровий номер земельної ділянки 2324583000:06:001:

Виконавець робіт Запорізька регіональна філія державного підприємства "Центр державного земельного кадастру"

| | |
|--|-----------------------------------|
| Запорізька область, Приазовський район, Гірсівська сільська рада, (за межами населених пунктів) Вид знака III - дерев'яний стовп d = 10 см, висотою h = 100 см у ґрунтовому покриві. | Опис місцезнаходження |
| Межові знаки зі сторони В-Г - землі державної форми власності Межовий знак розташований на відстані 63,09 м. від знаку № _____ - 00132 та 94,20 м. від знаку № _____ - 00130 | Видимість на суміжні межові знаки |

Склав



Д.С. Румянцева

Кроки межового знака № _____ 00132

Кадастровий номер земельної ділянки 2324583000:06:001:

Виконавець робіт Запорізька регіональна філія державного підприємства "Центр державного земельного кадастру"

| | |
|--|-----------------------------------|
| Запорізька область, Приазовський район, Гірсівська сільська рада. (за межами населених пунктів) Вид знака III - дерев'яний стовп d = 10 см, висотою h = 100 см у ґрунтового покриві. | Опис місцезнаходження |
| Межові знаки зі сторони В-Г - землі державної форми власності Межовий знак розташований на відстані 49,72 м. від знаку № _____ - 00133 та 63,09 м. від знаку № _____ - 00131 | Видимість на суміжні межові знаки |

Кроки межового знака № _____ 00133

Кадастровий номер земельної ділянки 2324583000:06:001:

Виконавець робіт Запорізька регіональна філія державного підприємства "Центр державного земельного кадастру"

| | |
|--|-----------------------------------|
| Запорізька область, Приазовський район, Гірсівська сільська рада. (за межами населених пунктів) Вид знака III - дерев'яний стовп d = 10 см, висотою h = 100 см у ґрунтового покриві. | Опис місцезнаходження |
| Межові знаки зі сторони В-Г - землі державної форми власності Межовий знак розташований на відстані 49,72 м. від знаку № _____ - 00132 та 77,91 м. від знаку № _____ - 00134 | Видимість на суміжні межові знаки |

Кроки межового знака № _____ 00134

Кадастровий номер земельної ділянки 2324583000:06:001:

Виконавець робіт Запорізька регіональна філія державного підприємства "Центр державного земельного кадастру"

| | |
|--|-----------------------------------|
| Запорізька область, Приазовський район, Гірсівська сільська рада. (за межами населених пунктів) Вид знака III - дерев'яний стовп d = 10 см, висотою h = 100 см у ґрунтового покриві. | Опис місцезнаходження |
| Межові знаки зі сторони В-Г - землі державної форми власності Межовий знак розташований на відстані 67,31 м. від знаку № _____ - 00135 та 77,91 м. від знаку № _____ - 00133 | Видимість на суміжні межові знаки |

Кроки межового знака № _____ 00135

Кадастровий номер земельної ділянки 2324583000:06:001:

Виконавець робіт Запорізька регіональна філія державного підприємства "Центр державного земельного кадастру"

| | |
|--|-----------------------------------|
| Запорізька область, Приазовський район, Гірсівська сільська рада. (за межами населених пунктів) Вид знака III - дерев'яний стовп d = 10 см, висотою h = 100 см у ґрунтового покриві. | Опис місцезнаходження |
| Межові знаки зі сторони В-Г - землі державної форми власності Межовий знак розташований на відстані 39,78 м. від знаку № _____ - 00136 та 67,31 м. від знаку № _____ - 00134 | Видимість на суміжні межові знаки |

Кроки межового знака № _____ 00136

Кадастровий номер земельної ділянки 2324583000:06:001:

Виконавець робіт Запорізька регіональна філія державного підприємства "Центр державного земельного кадастру"

| | |
|--|-----------------------------------|
| Запорізька область, Приазовський район, Гірсівська сільська рада. (за межами населених пунктів) Вид знака III - дерев'яний стовп d = 10 см, висотою h = 100 см у ґрунтового покриві. | Опис місцезнаходження |
| Межові знаки зі сторони В-Г - землі державної форми власності Межовий знак розташований на відстані 34,09 м. від знаку № _____ - 00137 та 39,78 м. від знаку № _____ - 00135 | Видимість на суміжні межові знаки |

Склав



Д.С. Румянцева

Кроки межового знака № _____ 00137

Кадастровий номер земельної ділянки 2324583000:06:001:

Виконавець робіт Запорізька регіональна філія державного підприємства "Центр державного земельного кадастру"

| | |
|---|-----------------------------------|
| Запорізька область, Призовський район, Гірсівська сільська рада, (за межами населених пунктів) Вид знака III - дерев'яний стовп d = 10 см, висотою h = 100 см у ґрунтовому покриві. | Опис місцезнаходження |
| Межові знаки зі сторони В-Г - землі державної форми власності Межовий знак розташований на відстані 34,09 м. від знаку № _____ - 00136 та 70,46 м. від знаку № _____ - 00135 | Видимість на суміжні межові знаки |

Кроки межового знака № _____ 00138

Кадастровий номер земельної ділянки 2324583000:06:001:

Виконавець робіт Запорізька регіональна філія державного підприємства "Центр державного земельного кадастру"

| | |
|---|-----------------------------------|
| Запорізька область, Призовський район, Гірсівська сільська рада, (за межами населених пунктів) Вид знака III - дерев'яний стовп d = 10 см, висотою h = 100 см у ґрунтовому покриві. | Опис місцезнаходження |
| Межові знаки зі сторони В-Г - землі державної форми власності Межовий знак розташований на відстані 112,06 м. від знаку № _____ - 00137 та 121,34 м. від знаку № _____ - 00139 | Видимість на суміжні межові знаки |

Кроки межового знака № _____ 00139

Кадастровий номер земельної ділянки 2324583000:06:001:

Виконавець робіт Запорізька регіональна філія державного підприємства "Центр державного земельного кадастру"

| | |
|---|-----------------------------------|
| Запорізька область, Призовський район, Гірсівська сільська рада, (за межами населених пунктів) Вид знака III - дерев'яний стовп d = 10 см, висотою h = 100 см у ґрунтовому покриві. | Опис місцезнаходження |
| Межові знаки зі сторони В-Г - землі державної форми власності Межовий знак розташований на відстані 54,40 м. від знаку № _____ - 00140 та 97,98 м. від знаку № _____ - 00141 | Видимість на суміжні межові знаки |

Кроки межового знака № _____ 00140

Кадастровий номер земельної ділянки 2324583000:06:001:

Виконавець робіт Запорізька регіональна філія державного підприємства "Центр державного земельного кадастру"

| | |
|---|-----------------------------------|
| Запорізька область, Призовський район, Гірсівська сільська рада, (за межами населених пунктів) Вид знака III - дерев'яний стовп d = 10 см, висотою h = 100 см у ґрунтовому покриві. | Опис місцезнаходження |
| Межові знаки зі сторони В-Г - землі державної форми власності Межовий знак розташований на відстані 46,01 м. від знаку № _____ - 00141 та 54,40 м. від знаку № _____ - 00139 | Видимість на суміжні межові знаки |

Кроки межового знака № _____ 00141

Кадастровий номер земельної ділянки 2324583000:06:001:

Виконавець робіт Запорізька регіональна філія державного підприємства "Центр державного земельного кадастру"

| | |
|---|-----------------------------------|
| Запорізька область, Призовський район, Гірсівська сільська рада, (за межами населених пунктів) Вид знака III - дерев'яний стовп d = 10 см, висотою h = 100 см у ґрунтовому покриві. | Опис місцезнаходження |
| Межові знаки зі сторони В-Г - землі державної форми власності Межовий знак розташований на відстані 26,15 м. від знаку № _____ - 00143 та 26,63 м. від знаку № _____ - 00142 | Видимість на суміжні межові знаки |

Склав



Д.С. Румянцева

Кроки межового знака № _____ 00142

Кадастровий номер земельної ділянки 2324583000:06:001;
Виконавець робіт Запорізька регіональна філія державного підприємства "Центр державного земельного кадастру"

| | |
|--|-----------------------------------|
| Запорізька область, Приазовський район, Гірсівська сільська рада, (за межами населених пунктів) Вид знака III - дерев'яний стовп d = 10 см, висотою h = 100 см у ґрунтового покриві. | Опис місцезнаходження |
| Межові знаки зі сторони В-Г - землі державної форми власності Межовий знак розташований на відстані 17,48 м. від знаку № _____ - 00143 та 26,63 м. від знаку № _____ - 00141 | Видимість на суміжні межові знаки |

Кроки межового знака № _____ 00143

Кадастровий номер земельної ділянки 2324583000:06:001;
Виконавець робіт Запорізька регіональна філія державного підприємства "Центр державного земельного кадастру"

| | |
|--|-----------------------------------|
| Запорізька область, Приазовський район, Гірсівська сільська рада, (за межами населених пунктів) Вид знака III - дерев'яний стовп d = 10 см, висотою h = 100 см у ґрунтового покриві. | Опис місцезнаходження |
| Межові знаки зі сторони В-Г - землі державної форми власності Межовий знак розташований на відстані 17,48 м. від знаку № _____ - 00142 та 26,15 м. від знаку № _____ - 00141 | Видимість на суміжні межові знаки |

Кроки межового знака № _____ 00144

Кадастровий номер земельної ділянки 2324583000:06:001;
Виконавець робіт Запорізька регіональна філія державного підприємства "Центр державного земельного кадастру"

| | |
|--|-----------------------------------|
| Запорізька область, Приазовський район, Гірсівська сільська рада, (за межами населених пунктів) Вид знака III - дерев'яний стовп d = 10 см, висотою h = 100 см у ґрунтового покриві. | Опис місцезнаходження |
| Межові знаки зі сторони В-Г - землі державної форми власності Межовий знак розташований на відстані 106,87 м. від знаку № _____ - 00143 та 112,14 м. від знаку № _____ - 00141 | Видимість на суміжні межові знаки |

Кроки межового знака № _____ 00145

Кадастровий номер земельної ділянки 2324583000:06:001;
Виконавець робіт Запорізька регіональна філія державного підприємства "Центр державного земельного кадастру"

| | |
|--|-----------------------------------|
| Запорізька область, Приазовський район, Гірсівська сільська рада, (за межами населених пунктів) Вид знака III - дерев'яний стовп d = 10 см, висотою h = 100 см у ґрунтового покриві. | Опис місцезнаходження |
| Межові знаки зі сторони В-Г - землі державної форми власності Межовий знак розташований на відстані 102,65 м. від знаку № _____ - 00146 та 178,21 м. від знаку № _____ - 00144 | Видимість на суміжні межові знаки |

Кроки межового знака № _____ 00146

Кадастровий номер земельної ділянки 2324583000:06:001;
Виконавець робіт Запорізька регіональна філія державного підприємства "Центр державного земельного кадастру"

| | |
|--|-----------------------------------|
| Запорізька область, Приазовський район, Гірсівська сільська рада, (за межами населених пунктів) Вид знака III - дерев'яний стовп d = 10 см, висотою h = 100 см у ґрунтового покриві. | Опис місцезнаходження |
| Межові знаки зі сторони В-Г - землі державної форми власності Межовий знак розташований на відстані 101,96 м. від знаку № _____ - 00147 та 102,65 м. від знаку № _____ - 00145 | Видимість на суміжні межові знаки |

Склав



Д.С. Румянцева

Кроки межового знака № _____ 00147

Кадастровий номер земельної ділянки 2324583000.06.001:

Виконавець робіт Запорізька регіональна філія державного підприємства "Центр державного земельного кадастру"

| | |
|---|-----------------------------------|
| Запорізька область, Призовський район, Гірсівська сільська рада. (за межами населених пунктів) Вид знака III - дерев'яний стовп d = 10 см, висотою h = 100 см у ґрунтовому покриві. | Опис місцезнаходження |
| Межові знаки зі сторони В-Г - землі державної форми власності Межовий знак розташований на відстані 101,96 м. від знаку № _____ - 00146 та 127,69 м. від знаку N _____ - 00148 | Видимість на суміжні межові знаки |

Кроки межового знака № _____ 00148

Кадастровий номер земельної ділянки 2324583000.06.001:

Виконавець робіт Запорізька регіональна філія державного підприємства "Центр державного земельного кадастру"

| | |
|---|-----------------------------------|
| Запорізька область, Призовський район, Гірсівська сільська рада. (за межами населених пунктів) Вид знака III - дерев'яний стовп d = 10 см, висотою h = 100 см у ґрунтовому покриві. | Опис місцезнаходження |
| Межові знаки зі сторони В-Г - землі державної форми власності Межовий знак розташований на відстані 125,30 м. від знаку № _____ - 00149 та 127,69 м. від знаку N _____ - 00147 | Видимість на суміжні межові знаки |

Кроки межового знака № _____ 00149

Кадастровий номер земельної ділянки 2324583000.06.001:

Виконавець робіт Запорізька регіональна філія державного підприємства "Центр державного земельного кадастру"

| | |
|---|-----------------------------------|
| Запорізька область, Призовський район, Гірсівська сільська рада. (за межами населених пунктів) Вид знака III - дерев'яний стовп d = 10 см, висотою h = 100 см у ґрунтовому покриві. | Опис місцезнаходження |
| Межові знаки зі сторони В-Г - землі державної форми власності Межовий знак розташований на відстані 125,30 м. від знаку № _____ - 00148 та 125,48 м. від знаку N _____ - 00150 | Видимість на суміжні межові знаки |

Кроки межового знака № _____ 00150

Кадастровий номер земельної ділянки 2324583000.06.001:

Виконавець робіт Запорізька регіональна філія державного підприємства "Центр державного земельного кадастру"

| | |
|---|-----------------------------------|
| Запорізька область, Призовський район, Гірсівська сільська рада. (за межами населених пунктів) Вид знака III - дерев'яний стовп d = 10 см, висотою h = 100 см у ґрунтовому покриві. | Опис місцезнаходження |
| Межові знаки зі сторони В-Г - землі державної форми власності Межовий знак розташований на відстані 78,74 м. від знаку № _____ - 00151 та 125,48 м. від знаку N _____ - 00149 | Видимість на суміжні межові знаки |

Кроки межового знака № _____ 00151

Кадастровий номер земельної ділянки 2324583000.06.001:

Виконавець робіт Запорізька регіональна філія державного підприємства "Центр державного земельного кадастру"

| | |
|---|-----------------------------------|
| Запорізька область, Призовський район, Гірсівська сільська рада. (за межами населених пунктів) Вид знака III - дерев'яний стовп d = 10 см, висотою h = 100 см у ґрунтовому покриві. | Опис місцезнаходження |
| Межові знаки зі сторони В-Г - землі державної форми власності Межовий знак розташований на відстані 61,86 м. від знаку № _____ - 00152 та 64,25 м. від знаку № _____ - 00153 | Видимість на суміжні межові знаки |

Склад



Д.С. Румянцева

Кроки межового знака № _____ 00152

Кадастровий номер земельної ділянки 2324583000:06:001;
Виконавець робіт Запорізька регіональна філія державного підприємства "Центр державного земельного кадастру"

| | |
|--|-----------------------------------|
| Запорізька область, Приазовський район, Гірсівська сільська рада, (за межами населених пунктів) Вид знака III - дерев'яний стовп d = 10 см, висотою h = 100 см у ґрунтовому покриві. | Опис місцезнаходження |
| Межові знаки зі сторони В-Г - землі державної форми власності Межовий знак розташований на відстані 2,82 м. від знаку № _____ - 00153 та 56,82 м. від знаку № _____ - 00154 | Видимість на суміжні межові знаки |

Кроки межового знака № _____ 00153

Кадастровий номер земельної ділянки 2324583000:06:001;
Виконавець робіт Запорізька регіональна філія державного підприємства "Центр державного земельного кадастру"

| | |
|--|-----------------------------------|
| Запорізька область, Приазовський район, Гірсівська сільська рада, (за межами населених пунктів) Вид знака III - дерев'яний стовп d = 10 см, висотою h = 100 см у ґрунтовому покриві. | Опис місцезнаходження |
| Межові знаки зі сторони В-Г - землі державної форми власності Межовий знак розташований на відстані 2,82 м. від знаку № _____ - 00152 та 54,84 м. від знаку № _____ - 00154 | Видимість на суміжні межові знаки |

Кроки межового знака № _____ 00154

Кадастровий номер земельної ділянки 2324583000:06:001;
Виконавець робіт Запорізька регіональна філія державного підприємства "Центр державного земельного кадастру"

| | |
|--|-----------------------------------|
| Запорізька область, Приазовський район, Гірсівська сільська рада, (за межами населених пунктів) Вид знака III - дерев'яний стовп d = 10 см, висотою h = 100 см у ґрунтовому покриві. | Опис місцезнаходження |
| Межові знаки зі сторони В-Г - землі державної форми власності Межовий знак розташований на відстані 54,84 м. від знаку № _____ - 00153 та 56,82 м. від знаку № _____ - 00152 | Видимість на суміжні межові знаки |

Кроки межового знака № _____ 00155

Кадастровий номер земельної ділянки 2324583000:06:001;
Виконавець робіт Запорізька регіональна філія державного підприємства "Центр державного земельного кадастру"

| | |
|--|-----------------------------------|
| Запорізька область, Приазовський район, Гірсівська сільська рада, (за межами населених пунктів) Вид знака III - дерев'яний стовп d = 10 см, висотою h = 100 см у ґрунтовому покриві. | Опис місцезнаходження |
| Межові знаки зі сторони В-Г - землі державної форми власності Межовий знак розташований на відстані 58,82 м. від знаку № _____ - 00156 та 63,78 м. від знаку № _____ - 00154 | Видимість на суміжні межові знаки |

Кроки межового знака № _____ 00156

Кадастровий номер земельної ділянки 2324583000:06:001;
Виконавець робіт Запорізька регіональна філія державного підприємства "Центр державного земельного кадастру"

| | |
|--|-----------------------------------|
| Запорізька область, Приазовський район, Гірсівська сільська рада, (за межами населених пунктів) Вид знака III - дерев'яний стовп d = 10 см, висотою h = 100 см у ґрунтовому покриві. | Опис місцезнаходження |
| Межові знаки зі сторони В-Г - землі державної форми власності Межовий знак розташований на відстані 56,28 м. від знаку № _____ - 00157 та 58,82 м. від знаку № _____ - 00155 | Видимість на суміжні межові знаки |

Склав



Д.С. Румянцева

Кроки межового знака № _____ 00157

Кадастровий номер земельної ділянки 2324583000:06:001:

Виконавець робіт Запорізька регіональна філія державного підприємства "Центр державного земельного кадастру"

| | |
|---|-----------------------------------|
| Запорізька область, Призовський район, Гірсівська сільська рада. (за межами населених пунктів) Вид знака III - дерев'яний стовп d = 10 см, висотою h = 100 см у ґрунтовому покриві. | Опис місцезнаходження |
| Межові знаки зі сторони В-Г - землі державної форми власності Межовий знак розташований на відстані 39,73 м. від знаку № _____ - 00158 та 56,28 м. від знаку № _____ - 00156 | Видимість на суміжні межові знаки |

Кроки межового знака № _____ 00158

Кадастровий номер земельної ділянки 2324583000:06:001:

Виконавець робіт Запорізька регіональна філія державного підприємства "Центр державного земельного кадастру"

| | |
|---|-----------------------------------|
| Запорізька область, Призовський район, Гірсівська сільська рада. (за межами населених пунктів) Вид знака III - дерев'яний стовп d = 10 см, висотою h = 100 см у ґрунтовому покриві. | Опис місцезнаходження |
| Межові знаки зі сторони В-Г - землі державної форми власності Межовий знак розташований на відстані 39,73 м. від знаку № _____ - 00157 та 40,47 м. від знаку № _____ - 00159 | Видимість на суміжні межові знаки |

Кроки межового знака № _____ 00159

Кадастровий номер земельної ділянки 2324583000:06:001:

Виконавець робіт Запорізька регіональна філія державного підприємства "Центр державного земельного кадастру"

| | |
|---|-----------------------------------|
| Запорізька область, Призовський район, Гірсівська сільська рада. (за межами населених пунктів) Вид знака III - дерев'яний стовп d = 10 см, висотою h = 100 см у ґрунтовому покриві. | Опис місцезнаходження |
| Межові знаки зі сторони В-Г - землі державної форми власності Межовий знак розташований на відстані 20,47 м. від знаку № _____ - 00160 та 40,47 м. від знаку № _____ - 00158 | Видимість на суміжні межові знаки |

Кроки межового знака № _____ 00160

Кадастровий номер земельної ділянки 2324583000:06:001:

Виконавець робіт Запорізька регіональна філія державного підприємства "Центр державного земельного кадастру"

| | |
|---|-----------------------------------|
| Запорізька область, Призовський район, Гірсівська сільська рада. (за межами населених пунктів) Вид знака III - дерев'яний стовп d = 10 см, висотою h = 100 см у ґрунтовому покриві. | Опис місцезнаходження |
| Межові знаки зі сторони В-Г - землі державної форми власності Межовий знак розташований на відстані 20,47 м. від знаку № _____ - 00159 та 60,79 м. від знаку № _____ - 00158 | Видимість на суміжні межові знаки |

Кроки межового знака № _____ 00161

Кадастровий номер земельної ділянки 2324583000:06:001:

Виконавець робіт Запорізька регіональна філія державного підприємства "Центр державного земельного кадастру"

| | |
|---|-----------------------------------|
| Запорізька область, Призовський район, Гірсівська сільська рада. (за межами населених пунктів) Вид знака III - дерев'яний стовп d = 10 см, висотою h = 100 см у ґрунтовому покриві. | Опис місцезнаходження |
| Межові знаки зі сторони В-Г - землі державної форми власності Межовий знак розташований на відстані 52,36 м. від знаку № _____ - 00162 та 69,56 м. від знаку № _____ - 00160 | Видимість на суміжні межові знаки |

Склад



Д.С. Румянцева

Кадастровий номер земельної ділянки 2324583000:06:001:

Виконавець робіт Запорізька регіональна філія державного підприємства "Центр державного земельного кадастру"

| | |
|--|-----------------------------------|
| Запорізька область, Приазовський район, Гірсівська сільська рада. (за межами населених пунктів) Вид знака III - дерев'яний стовп d = 10 см, висотою h = 100 см у ґрунтовому покриві. | Опис місцезнаходження |
| Межові знаки зі сторони В-Г - землі державної форми власності Межовий знак розташований на відстані 52,36 м. від знаку № _____ - 00161 та 70,38 м. від знаку № _____ - 00163 | Видимість на суміжні межові знаки |

Кроки межового знака № _____ 00163

Кадастровий номер земельної ділянки 2324583000:06:001:

Виконавець робіт Запорізька регіональна філія державного підприємства "Центр державного земельного кадастру"

| | |
|--|-----------------------------------|
| Запорізька область, Приазовський район, Гірсівська сільська рада. (за межами населених пунктів) Вид знака III - дерев'яний стовп d = 10 см, висотою h = 100 см у ґрунтовому покриві. | Опис місцезнаходження |
| Межові знаки зі сторони В-Г - землі державної форми власності Межовий знак розташований на відстані 35,63 м. від знаку № _____ - 00164 та 55,18 м. від знаку № _____ - 00165 | Видимість на суміжні межові знаки |

Кроки межового знака № _____ 00164

Кадастровий номер земельної ділянки 2324583000:06:001:

Виконавець робіт Запорізька регіональна філія державного підприємства "Центр державного земельного кадастру"

| | |
|--|-----------------------------------|
| Запорізька область, Приазовський район, Гірсівська сільська рада. (за межами населених пунктів) Вид знака III - дерев'яний стовп d = 10 см, висотою h = 100 см у ґрунтовому покриві. | Опис місцезнаходження |
| Межові знаки зі сторони В-Г - землі державної форми власності Межовий знак розташований на відстані 21,40 м. від знаку № _____ - 00165 та 34,19 м. від знаку № _____ - 00166 | Видимість на суміжні межові знаки |

Кроки межового знака № _____ 00165

Кадастровий номер земельної ділянки 2324583000:06:001:

Виконавець робіт Запорізька регіональна філія державного підприємства "Центр державного земельного кадастру"

| | |
|--|-----------------------------------|
| Запорізька область, Приазовський район, Гірсівська сільська рада. (за межами населених пунктів) Вид знака III - дерев'яний стовп d = 10 см, висотою h = 100 см у ґрунтовому покриві. | Опис місцезнаходження |
| Межові знаки зі сторони В-Г - землі державної форми власності Межовий знак розташований на відстані 15,07 м. від знаку № _____ - 00166 та 21,40 м. від знаку № _____ - 00164 | Видимість на суміжні межові знаки |

Кроки межового знака № _____ 00166

Кадастровий номер земельної ділянки 2324583000:06:001:

Виконавець робіт Запорізька регіональна філія державного підприємства "Центр державного земельного кадастру"

| | |
|--|-----------------------------------|
| Запорізька область, Приазовський район, Гірсівська сільська рада. (за межами населених пунктів) Вид знака III - дерев'яний стовп d = 10 см, висотою h = 100 см у ґрунтовому покриві. | Опис місцезнаходження |
| Межові знаки зі сторони В-Г - землі державної форми власності Межовий знак розташований на відстані 15,07 м. від знаку № _____ - 00165 та 23,16 м. від знаку № _____ - 00167 | Видимість на суміжні межові знаки |

Склав



Д.С. Румянцева

Кроки межового знака № _____ 00167

Кадастровий номер земельної ділянки 2324583000:06:001:

Виконавець робіт Запорізька регіональна філія державного підприємства "Центр державного земельного кадастру"

| | |
|--|-----------------------------------|
| Запорізька область, Приазовський район, Гірсівська сільська рада, (за межами населених пунктів) Вид знака III - дерев'яний стовп $d = 10$ см, висотою $h = 100$ см у ґрунтовому покриві. | Опис місцезнаходження |
| Межові знаки зі сторони В-Г - землі державної форми власності Межовий знак розташований на відстані 23,16 м. від знаку № _____ - 00166 та 26,81 м. від знаку № _____ - 00165 | Видимість на суміжні межові знаки |

Кроки межового знака № _____ 00168

Кадастровий номер земельної ділянки 2324583000:06:001:

Виконавець робіт Запорізька регіональна філія державного підприємства "Центр державного земельного кадастру"

| | |
|--|-----------------------------------|
| Запорізька область, Приазовський район, Гірсівська сільська рада, (за межами населених пунктів) Вид знака III - дерев'яний стовп $d = 10$ см, висотою $h = 100$ см у ґрунтовому покриві. | Опис місцезнаходження |
| Межові знаки зі сторони В-Г - землі державної форми власності Межовий знак розташований на відстані 48,86 м. від знаку № _____ - 00167 та 70,47 м. від знаку № _____ - 00169 | Видимість на суміжні межові знаки |

Кроки межового знака № _____ 00169

Кадастровий номер земельної ділянки 2324583000:06:001:

Виконавець робіт Запорізька регіональна філія державного підприємства "Центр державного земельного кадастру"

| | |
|--|-----------------------------------|
| Запорізька область, Приазовський район, Гірсівська сільська рада, (за межами населених пунктів) Вид знака III - дерев'яний стовп $d = 10$ см, висотою $h = 100$ см у ґрунтовому покриві. | Опис місцезнаходження |
| Межові знаки зі сторони В-Г - землі державної форми власності Межовий знак розташований на відстані 70,47 м. від знаку № _____ - 00168 та 104,96 м. від знаку № _____ - 00167 | Видимість на суміжні межові знаки |

Кроки межового знака № _____ 00170

Кадастровий номер земельної ділянки 2324583000:06:001:

Виконавець робіт Запорізька регіональна філія державного підприємства "Центр державного земельного кадастру"

| | |
|--|-----------------------------------|
| Запорізька область, Приазовський район, Гірсівська сільська рада, (за межами населених пунктів) Вид знака III - дерев'яний стовп $d = 10$ см, висотою $h = 100$ см у ґрунтовому покриві. | Опис місцезнаходження |
| Межові знаки зі сторони В-Г - землі державної форми власності Межовий знак розташований на відстані 60,56 м. від знаку № _____ - 00171 та 121,75 м. від знаку № _____ - 00172 | Видимість на суміжні межові знаки |

Кроки межового знака № _____ 00171

Кадастровий номер земельної ділянки 2324583000:06:001:

Виконавець робіт Запорізька регіональна філія державного підприємства "Центр державного земельного кадастру"

| | |
|--|-----------------------------------|
| Запорізька область, Приазовський район, Гірсівська сільська рада, (за межами населених пунктів) Вид знака III - дерев'яний стовп $d = 10$ см, висотою $h = 100$ см у ґрунтовому покриві. | Опис місцезнаходження |
| Межові знаки зі сторони В-Г - землі державної форми власності Межовий знак розташований на відстані 60,56 м. від знаку № _____ - 00170 та 61,28 м. від знаку № _____ - 00172 | Видимість на суміжні межові знаки |

Склав



Д.С. Румянцева

Кроки межового знака № _____ 00172

Кадастровий номер земельної ділянки 2324583000:06:001;
Виконавець робіт Запорізька регіональна філія державного підприємства "Центр державного земельного кадастру"

| | |
|--|-----------------------------------|
| Запорізька область, Приазовський район, Гірсівська сільська рада. (за межами населених пунктів) Вид знака III - дерев'яний стовп d = 10 см. висотою h = 100 см у ґрунтовому покриві. | Опис місцезнаходження |
| Межові знаки зі сторони В-Г - землі державної форми власності Межовий знак розташований на відстані 61,28 м. від знаку № _____ - 00171 та 96,02 м. від знаку № _____ - 00173 | Видимість на суміжні межові знаки |

Кроки межового знака № _____ 00173

Кадастровий номер земельної ділянки 2324583000:06:001;
Виконавець робіт Запорізька регіональна філія державного підприємства "Центр державного земельного кадастру"

| | |
|--|-----------------------------------|
| Запорізька область, Приазовський район, Гірсівська сільська рада. (за межами населених пунктів) Вид знака III - дерев'яний стовп d = 10 см. висотою h = 100 см у ґрунтовому покриві. | Опис місцезнаходження |
| Межові знаки зі сторони В-Г - землі державної форми власності Межовий знак розташований на відстані 85,36 м. від знаку № _____ - 00174 та 96,02 м. від знаку № _____ - 00172 | Видимість на суміжні межові знаки |

Кроки межового знака № _____ 00174

Кадастровий номер земельної ділянки 2324583000:06:001;
Виконавець робіт Запорізька регіональна філія державного підприємства "Центр державного земельного кадастру"

| | |
|--|-----------------------------------|
| Запорізька область, Приазовський район, Гірсівська сільська рада. (за межами населених пунктів) Вид знака III - дерев'яний стовп d = 10 см. висотою h = 100 см у ґрунтовому покриві. | Опис місцезнаходження |
| Межові знаки зі сторони В-Г - землі державної форми власності Межовий знак розташований на відстані 85,36 м. від знаку № _____ - 00173 та 109,39 м. від знаку № _____ - 00175 | Видимість на суміжні межові знаки |

Кроки межового знака № _____ 00175

Кадастровий номер земельної ділянки 2324583000:06:001;
Виконавець робіт Запорізька регіональна філія державного підприємства "Центр державного земельного кадастру"

| | |
|--|-----------------------------------|
| Запорізька область, Приазовський район, Гірсівська сільська рада. (за межами населених пунктів) Вид знака III - дерев'яний стовп d = 10 см. висотою h = 100 см у ґрунтовому покриві. | Опис місцезнаходження |
| Межові знаки зі сторони В-Г - землі державної форми власності Межовий знак розташований на відстані 109,39 м. від знаку № _____ - 00174 та 118,08 м. від знаку № _____ - 00179 | Видимість на суміжні межові знаки |

Кроки межового знака № _____ 00176

Кадастровий номер земельної ділянки 2324583000:06:001;
Виконавець робіт Запорізька регіональна філія державного підприємства "Центр державного земельного кадастру"

| | |
|--|-----------------------------------|
| Запорізька область, Приазовський район, Гірсівська сільська рада. (за межами населених пунктів) Вид знака III - дерев'яний стовп d = 10 см. висотою h = 100 см у ґрунтовому покриві. | Опис місцезнаходження |
| Межові знаки зі сторони В-Г - землі державної форми власності Межовий знак розташований на відстані 62,11 м. від знаку № _____ - 00177 та 94,82 м. від знаку № _____ - 00178 | Видимість на суміжні межові знаки |

Склав



Д.С. Румянцева

Кроки межового знака № _____ 00177

Кадастровий номер земельної ділянки 2324583000:06:001:

Виконавець робіт Запорізька регіональна філія державного підприємства "Центр державного земельного кадастру"

| | |
|--|-----------------------------------|
| Запорізька область, Приазовський район, Гірсівська сільська рада, (за межами населених пунктів) Вид знака III - дерев'яний стовп d = 10 см, висотою h = 100 см у ґрунтовому покриві. | Опис місцезнаходження |
| Межові знаки зі сторони В-Г - землі державної форми власності Межовий знак розташований на відстані 56,85 м. від знаку № _____ - 00178 та 62,11 м. від знаку № _____ - 00176 | Видимість на суміжні межові знаки |

Кроки межового знака № _____ 00178

Кадастровий номер земельної ділянки 2324583000:06:001:

Виконавець робіт Запорізька регіональна філія державного підприємства "Центр державного земельного кадастру"

| | |
|--|-----------------------------------|
| Запорізька область, Приазовський район, Гірсівська сільська рада, (за межами населених пунктів) Вид знака III - дерев'яний стовп d = 10 см, висотою h = 100 см у ґрунтовому покриві. | Опис місцезнаходження |
| Межові знаки зі сторони В-Г - землі державної форми власності Межовий знак розташований на відстані 56,85 м. від знаку № _____ - 00177 та 94,82 м. від знаку № _____ - 00176 | Видимість на суміжні межові знаки |

Кроки межового знака № _____ 00179

Кадастровий номер земельної ділянки 2324583000:06:001:

Виконавець робіт Запорізька регіональна філія державного підприємства "Центр державного земельного кадастру"

| | |
|--|-----------------------------------|
| Запорізька область, Приазовський район, Гірсівська сільська рада, (за межами населених пунктів) Вид знака III - дерев'яний стовп d = 10 см, висотою h = 100 см у ґрунтовому покриві. | Опис місцезнаходження |
| Межові знаки зі сторони В-Г - землі державної форми власності Межовий знак розташований на відстані 118,08 м. від знаку № _____ - 00175 та 131,59 м. від знаку № _____ - 00178 | Видимість на суміжні межові знаки |

Кроки межового знака № _____ 00180

Кадастровий номер земельної ділянки 2324583000:06:001:

Виконавець робіт Запорізька регіональна філія державного підприємства "Центр державного земельного кадастру"

| | |
|--|-----------------------------------|
| Запорізька область, Приазовський район, Гірсівська сільська рада, (за межами населених пунктів) Вид знака III - дерев'яний стовп d = 10 см, висотою h = 100 см у ґрунтовому покриві. | Опис місцезнаходження |
| Межові знаки зі сторони В-Г - землі державної форми власності Межовий знак розташований на відстані 136,78 м. від знаку № _____ - 00181 та 140,81 м. від знаку № _____ - 00174 | Видимість на суміжні межові знаки |

Кроки межового знака № _____ 00181

Кадастровий номер земельної ділянки 2324583000:06:001:

Виконавець робіт Запорізька регіональна філія державного підприємства "Центр державного земельного кадастру"

| | |
|--|-----------------------------------|
| Запорізька область, Приазовський район, Гірсівська сільська рада, (за межами населених пунктів) Вид знака III - дерев'яний стовп d = 10 см, висотою h = 100 см у ґрунтовому покриві. | Опис місцезнаходження |
| Межові знаки зі сторони В-Г - землі державної форми власності Межовий знак розташований на відстані 124,22 м. від знаку № _____ - 00182 та 126,50 м. від знаку № _____ - 00173 | Видимість на суміжні межові знаки |

Склав



Д.С. Румянцева

Кроки межового знака № _____ 00182

Кадастровий номер земельної ділянки 2324583000:06:001;
 Виконавець робіт Запорізька регіональна філія державного підприємства "Центр державного земельного кадастру"

| | |
|--|-----------------------------------|
| Запорізька область, Приазовський район, Гірсівська сільська рада, (за межами населених пунктів) Вид знака III - дерев'яний стовп d = 10 см, висотою h = 100 см у ґрунтовому покриві. | Опис місцезнаходження |
| Межові знаки зі сторони В-Г - землі державної форми власності Межовий знак розташований на відстані 67,87 м. від знаку № _____ - 00183 та 124,22 м. від знаку № _____ - 00181 | Видимість на суміжні межові знаки |

Кроки межового знака № _____ 00183

Кадастровий номер земельної ділянки 2324583000:06:001;
 Виконавець робіт Запорізька регіональна філія державного підприємства "Центр державного земельного кадастру"

| | |
|--|-----------------------------------|
| Запорізька область, Приазовський район, Гірсівська сільська рада, (за межами населених пунктів) Вид знака III - дерев'яний стовп d = 10 см, висотою h = 100 см у ґрунтовому покриві. | Опис місцезнаходження |
| Межові знаки зі сторони В-Г - землі державної форми власності Межовий знак розташований на відстані 67,87 м. від знаку № _____ - 00182 та 111,76 м. від знаку № _____ - 00184 | Видимість на суміжні межові знаки |

Кроки межового знака № _____ 00184

Кадастровий номер земельної ділянки 2324583000:06:001;
 Виконавець робіт Запорізька регіональна філія державного підприємства "Центр державного земельного кадастру"

| | |
|--|-----------------------------------|
| Запорізька область, Приазовський район, Гірсівська сільська рада, (за межами населених пунктів) Вид знака III - дерев'яний стовп d = 10 см, висотою h = 100 см у ґрунтовому покриві. | Опис місцезнаходження |
| Межові знаки зі сторони В-Г - землі державної форми власності Межовий знак розташований на відстані 73,22 м. від знаку № _____ - 00185 та 111,76 м. від знаку № _____ - 00183 | Видимість на суміжні межові знаки |

Кроки межового знака № _____ 00185

Кадастровий номер земельної ділянки 2324583000:06:001;
 Виконавець робіт Запорізька регіональна філія державного підприємства "Центр державного земельного кадастру"

| | |
|--|-----------------------------------|
| Запорізька область, Приазовський район, Гірсівська сільська рада, (за межами населених пунктів) Вид знака III - дерев'яний стовп d = 10 см, висотою h = 100 см у ґрунтовому покриві. | Опис місцезнаходження |
| Межові знаки зі сторони В-Г - землі державної форми власності Межовий знак розташований на відстані 49,99 м. від знаку № _____ - 00186 та 73,22 м. від знаку № _____ - 00184 | Видимість на суміжні межові знаки |

Кроки межового знака № _____ 00186

Кадастровий номер земельної ділянки 2324583000:06:001;
 Виконавець робіт Запорізька регіональна філія державного підприємства "Центр державного земельного кадастру"

| | |
|--|-----------------------------------|
| Запорізька область, Приазовський район, Гірсівська сільська рада, (за межами населених пунктів) Вид знака III - дерев'яний стовп d = 10 см, висотою h = 100 см у ґрунтовому покриві. | Опис місцезнаходження |
| Межові знаки зі сторони В-Г - землі державної форми власності Межовий знак розташований на відстані 45,82 м. від знаку № _____ - 00187 та 49,99 м. від знаку № _____ - 00185 | Видимість на суміжні межові знаки |

Склад



Д.С. Румянцева

Кроки межового знака № _____ 00187

Кадастровий номер земельної ділянки 2324583000:06:001:

Виконавець робіт Запорізька регіональна філія державного підприємства "Центр державного земельного кадастру"

| | |
|---|-----------------------------------|
| Запорізька область, Призовський район, Гірсівська сільська рада, (за межами населених пунктів) Вид знака III - дерев'яний стовп d = 10 см, висотою h = 100 см у ґрунтовому покриві. | Опис місцезнаходження |
| Межові знаки зі сторони В-Г - землі державної форми власності Межовий знак розташований на відстані 45,82 м. від знаку № _____ - 00186 та 91,59 м. від знаку № _____ - 00185 | Видимість на суміжні межові знаки |

Кроки межового знака № _____ 00188

Кадастровий номер земельної ділянки 2324583000:06:001:

Виконавець робіт Запорізька регіональна філія державного підприємства "Центр державного земельного кадастру"

| | |
|---|-----------------------------------|
| Запорізька область, Призовський район, Гірсівська сільська рада, (за межами населених пунктів) Вид знака III - дерев'яний стовп d = 10 см, висотою h = 100 см у ґрунтовому покриві. | Опис місцезнаходження |
| Межові знаки зі сторони В-Г - землі державної форми власності Межовий знак розташований на відстані 90,67 м. від знаку № _____ - 00189 та 93,17 м. від знаку № _____ - 00187 | Видимість на суміжні межові знаки |

Кроки межового знака № _____ 00189

Кадастровий номер земельної ділянки 2324583000:06:001:

Виконавець робіт Запорізька регіональна філія державного підприємства "Центр державного земельного кадастру"

| | |
|---|-----------------------------------|
| Запорізька область, Призовський район, Гірсівська сільська рада, (за межами населених пунктів) Вид знака III - дерев'яний стовп d = 10 см, висотою h = 100 см у ґрунтовому покриві. | Опис місцезнаходження |
| Межові знаки зі сторони В-Г - землі державної форми власності Межовий знак розташований на відстані 90,67 м. від знаку № _____ - 00188 та 102,07 м. від знаку № _____ - 00190 | Видимість на суміжні межові знаки |

Кроки межового знака № _____ 00190

Кадастровий номер земельної ділянки 2324583000:06:001:

Виконавець робіт Запорізька регіональна філія державного підприємства "Центр державного земельного кадастру"

| | |
|---|-----------------------------------|
| Запорізька область, Призовський район, Гірсівська сільська рада, (за межами населених пунктів) Вид знака III - дерев'яний стовп d = 10 см, висотою h = 100 см у ґрунтовому покриві. | Опис місцезнаходження |
| Межові знаки зі сторони В-Г - землі державної форми власності Межовий знак розташований на відстані 44,56 м. від знаку № _____ - 00191 та 67,77 м. від знаку № _____ - 00192 | Видимість на суміжні межові знаки |

Кроки межового знака № _____ 00191

Кадастровий номер земельної ділянки 2324583000:06:001:

Виконавець робіт Запорізька регіональна філія державного підприємства "Центр державного земельного кадастру"

| | |
|---|-----------------------------------|
| Запорізька область, Призовський район, Гірсівська сільська рада, (за межами населених пунктів) Вид знака III - дерев'яний стовп d = 10 см, висотою h = 100 см у ґрунтовому покриві. | Опис місцезнаходження |
| Межові знаки зі сторони В-Г - землі державної форми власності Межовий знак розташований на відстані 24,07 м. від знаку № _____ - 00192 та 44,56 м. від знаку № _____ - 00190 | Видимість на суміжні межові знаки |

Склав



Д.С. Румянцева

Кроки межового знака № _____ 00192

Кадастровий номер земельної ділянки 2324583000:06:001;
Виконавець робіт Запорізька регіональна філія державного підприємства "Центр державного земельного кадастру"

| | |
|--|-----------------------------------|
| Запорізька область, Приазовський район, Гірсівська сільська рада, (за межами населених пунктів) Вид знака III - дерев'яний стовп d = 10 см, висотою h = 100 см у ґрунтовому покриві. | Опис місцезнаходження |
| Межові знаки зі сторони В-Г - землі державної форми власності Межовий знак розташований на відстані 24,07 м. від знаку № _____ - 00191 та 67,77 м. від знаку № _____ - 00190 | Видимість на суміжні межові знаки |

Кроки межового знака № _____ 00193

Кадастровий номер земельної ділянки 2324583000:06:001;
Виконавець робіт Запорізька регіональна філія державного підприємства "Центр державного земельного кадастру"

| | |
|--|-----------------------------------|
| Запорізька область, Приазовський район, Гірсівська сільська рада, (за межами населених пунктів) Вид знака III - дерев'яний стовп d = 10 см, висотою h = 100 см у ґрунтовому покриві. | Опис місцезнаходження |
| Межові знаки зі сторони В-Г - землі державної форми власності Межовий знак розташований на відстані 84,02 м. від знаку № _____ - 00194 та 99,69 м. від знаку № _____ - 00192 | Видимість на суміжні межові знаки |

Кроки межового знака № _____ 00194

Кадастровий номер земельної ділянки 2324583000:06:001;
Виконавець робіт Запорізька регіональна філія державного підприємства "Центр державного земельного кадастру"

| | |
|--|-----------------------------------|
| Запорізька область, Приазовський район, Гірсівська сільська рада, (за межами населених пунктів) Вид знака III - дерев'яний стовп d = 10 см, висотою h = 100 см у ґрунтовому покриві. | Опис місцезнаходження |
| Межові знаки зі сторони В-Г - землі державної форми власності Межовий знак розташований на відстані 56,51 м. від знаку № _____ - 00195 та 84,02 м. від знаку № _____ - 00193 | Видимість на суміжні межові знаки |

Кроки межового знака № _____ 00195

Кадастровий номер земельної ділянки 2324583000:06:001;
Виконавець робіт Запорізька регіональна філія державного підприємства "Центр державного земельного кадастру"

| | |
|--|-----------------------------------|
| Запорізька область, Приазовський район, Гірсівська сільська рада, (за межами населених пунктів) Вид знака III - дерев'яний стовп d = 10 см, висотою h = 100 см у ґрунтовому покриві. | Опис місцезнаходження |
| Межові знаки зі сторони В-Г - землі державної форми власності Межовий знак розташований на відстані 50,17 м. від знаку № _____ - 00196 та 56,51 м. від знаку № _____ - 00194 | Видимість на суміжні межові знаки |

Кроки межового знака № _____ 00196

Кадастровий номер земельної ділянки 2324583000:06:001;
Виконавець робіт Запорізька регіональна філія державного підприємства "Центр державного земельного кадастру"

| | |
|--|-----------------------------------|
| Запорізька область, Приазовський район, Гірсівська сільська рада, (за межами населених пунктів) Вид знака III - дерев'яний стовп d = 10 см, висотою h = 100 см у ґрунтовому покриві. | Опис місцезнаходження |
| Межові знаки зі сторони В-Г - землі державної форми власності Межовий знак розташований на відстані 50,17 м. від знаку № _____ - 00195 та 105,01 м. від знаку № _____ - 00194 | Видимість на суміжні межові знаки |

Склав



Д.С. Румянцева

Кроки межового знака № _____ 00197

Кадастровий номер земельної ділянки 2324583000:06:001:

Виконавець робіт Запорізька регіональна філія державного підприємства "Центр державного земельного кадастру"

| | |
|---|-----------------------------------|
| Запорізька область, Призовський район, Гірсівська сільська рада. (за межами населених пунктів) Вид знака III - дерев'яний стовп d = 10 см, висотою h = 100 см у ґрунтовому покриві. | Опис місцезнаходження |
| Межові знаки зі сторони В-Г - землі державної форми власності Межовий знак розташований на відстані 125,82 м. від знаку № _____ - 00198 та 142,29 м. від знаку № _____ - 00196 | Видимість на суміжні межові знаки |

Кроки межового знака № _____ 00198

Кадастровий номер земельної ділянки 2324583000:06:001:

Виконавець робіт Запорізька регіональна філія державного підприємства "Центр державного земельного кадастру"

| | |
|---|-----------------------------------|
| Запорізька область, Призовський район, Гірсівська сільська рада. (за межами населених пунктів) Вид знака III - дерев'яний стовп d = 10 см, висотою h = 100 см у ґрунтовому покриві. | Опис місцезнаходження |
| Межові знаки зі сторони В-Г - землі державної форми власності Межовий знак розташований на відстані 125,82 м. від знаку № _____ - 00197 та 177,06 м. від знаку № _____ - 00199 | Видимість на суміжні межові знаки |

Кроки межового знака № _____ 00199

Кадастровий номер земельної ділянки 2324583000:06:001:

Виконавець робіт Запорізька регіональна філія державного підприємства "Центр державного земельного кадастру"

| | |
|---|-----------------------------------|
| Запорізька область, Призовський район, Гірсівська сільська рада. (за межами населених пунктів) Вид знака III - дерев'яний стовп d = 10 см, висотою h = 100 см у ґрунтовому покриві. | Опис місцезнаходження |
| Межові знаки зі сторони В-Г - землі державної форми власності Межовий знак розташований на відстані 148,29 м. від знаку № _____ - 00200 та 177,06 м. від знаку № _____ - 00198 | Видимість на суміжні межові знаки |

Кроки межового знака № _____ 00200

Кадастровий номер земельної ділянки 2324583000:06:001:

Виконавець робіт Запорізька регіональна філія державного підприємства "Центр державного земельного кадастру"

| | |
|---|-----------------------------------|
| Запорізька область, Призовський район, Гірсівська сільська рада. (за межами населених пунктів) Вид знака III - дерев'яний стовп d = 10 см, висотою h = 100 см у ґрунтовому покриві. | Опис місцезнаходження |
| Межові знаки зі сторони В-Г - землі державної форми власності Межовий знак розташований на відстані 137,45 м. від знаку № _____ - 00201 та 148,29 м. від знаку № _____ - 00199 | Видимість на суміжні межові знаки |

Кроки межового знака № _____ 00201

Кадастровий номер земельної ділянки 2324583000:06:001:

Виконавець робіт Запорізька регіональна філія державного підприємства "Центр державного земельного кадастру"

| | |
|---|-----------------------------------|
| Запорізька область, Призовський район, Гірсівська сільська рада. (за межами населених пунктів) Вид знака III - дерев'яний стовп d = 10 см, висотою h = 100 см у ґрунтовому покриві. | Опис місцезнаходження |
| Межові знаки зі сторони В-Г - землі державної форми власності Межовий знак розташований на відстані 66,39 м. від знаку № _____ - 00202 та 137,45 м. від знаку № _____ - 00200 | Видимість на суміжні межові знаки |

Склав



Д.С. Румянцева

Кроки межового знака № _____ 00202

Кадастровий номер земельної ділянки 2324583000:06:001;
Виконавець робіт Запорізька регіональна філія державного підприємства "Центр державного земельного кадастру"

| | |
|--|-----------------------------------|
| Запорізька область, Приазовський район, Гірсівська сільська рада, (за межами населених пунктів) Вид знака III - дерев'яний стовп d = 10 см, висотою h = 100 см у ґрунтовому покриві. | Опис місцезнаходження |
| Межові знаки зі сторони В-Г - землі державної форми власності Межовий знак розташований на відстані 66,39 м. від знаку № _____ - 00201 та 195,99 м. від знаку N _____ - (-00203 | Видимість на суміжні межові знаки |

Кроки межового знака № _____ 00203

Кадастровий номер земельної ділянки 2324583000:06:001;
Виконавець робіт Запорізька регіональна філія державного підприємства "Центр державного земельного кадастру"

| | |
|--|-----------------------------------|
| Запорізька область, Приазовський район, Гірсівська сільська рада, (за межами населених пунктів) Вид знака III - дерев'яний стовп d = 10 см, висотою h = 100 см у ґрунтовому покриві. | Опис місцезнаходження |
| Межові знаки зі сторони В-Г - землі державної форми власності Межовий знак розташований на відстані 45,56 м. від знаку № _____ - 00204 та 150,57 м. від знаку N _____ - (-00205 | Видимість на суміжні межові знаки |

Кроки межового знака № _____ 00204

Кадастровий номер земельної ділянки 2324583000:06:001;
Виконавець робіт Запорізька регіональна філія державного підприємства "Центр державного земельного кадастру"

| | |
|--|-----------------------------------|
| Запорізька область, Приазовський район, Гірсівська сільська рада, (за межами населених пунктів) Вид знака III - дерев'яний стовп d = 10 см, висотою h = 100 см у ґрунтовому покриві. | Опис місцезнаходження |
| Межові знаки зі сторони В-Г - землі державної форми власності Межовий знак розташований на відстані 45,56 м. від знаку № _____ - 00203 та 105,16 м. від знаку N _____ - (-00205 | Видимість на суміжні межові знаки |

Кроки межового знака № _____ 00205

Кадастровий номер земельної ділянки 2324583000:06:001;
Виконавець робіт Запорізька регіональна філія державного підприємства "Центр державного земельного кадастру"

| | |
|--|-----------------------------------|
| Запорізька область, Приазовський район, Гірсівська сільська рада, (за межами населених пунктів) Вид знака III - дерев'яний стовп d = 10 см, висотою h = 100 см у ґрунтовому покриві. | Опис місцезнаходження |
| Межові знаки зі сторони В-Г - землі державної форми власності Межовий знак розташований на відстані 105,16 м. від знаку № _____ - 00204 та 150,57 м. від знаку N _____ - (-00203 | Видимість на суміжні межові знаки |

Кроки межового знака № _____ 00206

Кадастровий номер земельної ділянки 2324583000:06:001;
Виконавець робіт Запорізька регіональна філія державного підприємства "Центр державного земельного кадастру"

| | |
|--|-----------------------------------|
| Запорізька область, Приазовський район, Гірсівська сільська рада, (за межами населених пунктів) Вид знака III - дерев'яний стовп d = 10 см, висотою h = 100 см у ґрунтовому покриві. | Опис місцезнаходження |
| Межові знаки зі сторони В-Г - землі державної форми власності Межовий знак розташований на відстані 26,32 м. від знаку № _____ - 00207 та 200,00 м. від знаку N _____ - (-00205 | Видимість на суміжні межові знаки |

Склав



Д.С. Румянцева

Кроки межового знака № _____ 00212

Кадастровий номер земельної ділянки 2324583000:06:001:

Виконавець робіт Запорізька регіональна філія державного підприємства "Центр державного земельного кадастру"

| | |
|--|-----------------------------------|
| Запорізька область, Приазовський район, Гірсівська сільська рада, (за межами населених пунктів) Вид знака III - дерев'яний стовп d = 10 см, висотою h = 100 см у ґрунтовому покриві. | Опис місцезнаходження |
| Межові знаки зі сторони В-Г - землі державної форми власності Межовий знак розташований на відстані 54,50 м. від знаку № _____ - 00211 та 168,47 м. від знаку № _____ - 00210 | Видимість на суміжні межові знаки |

Кроки межового знака № _____ 00213

Кадастровий номер земельної ділянки 2324583000:06:001:

Виконавець робіт Запорізька регіональна філія державного підприємства "Центр державного земельного кадастру"

| | |
|--|-----------------------------------|
| Запорізька область, Приазовський район, Гірсівська сільська рада, (за межами населених пунктів) Вид знака III - дерев'яний стовп d = 10 см, висотою h = 100 см у ґрунтовому покриві. | Опис місцезнаходження |
| Межові знаки зі сторони В-Г - землі державної форми власності Межовий знак розташований на відстані 102,47 м. від знаку № _____ - 00214 та 189,92 м. від знаку № _____ - 00212 | Видимість на суміжні межові знаки |

Кроки межового знака № _____ 00214

Кадастровий номер земельної ділянки 2324583000:06:001:

Виконавець робіт Запорізька регіональна філія державного підприємства "Центр державного земельного кадастру"

| | |
|--|-----------------------------------|
| Запорізька область, Приазовський район, Гірсівська сільська рада, (за межами населених пунктів) Вид знака III - дерев'яний стовп d = 10 см, висотою h = 100 см у ґрунтовому покриві. | Опис місцезнаходження |
| Межові знаки зі сторони В-Г - землі державної форми власності Межовий знак розташований на відстані 102,47 м. від знаку № _____ - 00213 та 114,84 м. від знаку № _____ - 00215 | Видимість на суміжні межові знаки |

Кроки межового знака № _____ 00215

Кадастровий номер земельної ділянки 2324583000:06:001:

Виконавець робіт Запорізька регіональна філія державного підприємства "Центр державного земельного кадастру"

| | |
|--|-----------------------------------|
| Запорізька область, Приазовський район, Гірсівська сільська рада, (за межами населених пунктів) Вид знака III - дерев'яний стовп d = 10 см, висотою h = 100 см у ґрунтовому покриві. | Опис місцезнаходження |
| Межові знаки зі сторони В-Г - землі державної форми власності Межовий знак розташований на відстані 10,20 м. від знаку № _____ - 00216 та 54,91 м. від знаку № _____ - 00217 | Видимість на суміжні межові знаки |

Кроки межового знака № _____ 00216

Кадастровий номер земельної ділянки 2324583000:06:001:

Виконавець робіт Запорізька регіональна філія державного підприємства "Центр державного земельного кадастру"

| | |
|--|-----------------------------------|
| Запорізька область, Приазовський район, Гірсівська сільська рада, (за межами населених пунктів) Вид знака III - дерев'яний стовп d = 10 см, висотою h = 100 см у ґрунтовому покриві. | Опис місцезнаходження |
| Межові знаки зі сторони В-Г - землі державної форми власності Межовий знак розташований на відстані 10,20 м. від знаку № _____ - 00215 та 46,11 м. від знаку № _____ - 00217 | Видимість на суміжні межові знаки |

Склав



Д.С. Румянцева

Кроки межового знака № _____ 00217

Кадастровий номер земельної ділянки 2324583000:06:001:

Виконавець робіт Запорізька регіональна філія державного підприємства "Центр державного земельного кадастру"

| | |
|---|-----------------------------------|
| Запорізька область, Призовський район, Гірсівська сільська рада, (за межами населених пунктів) Вид знака III - дерев'яний стовп d = 10 см, висотою h = 100 см у ґрунтовому покриві. | Опис місцезнаходження |
| Межові знаки зі сторони В-Г - землі державної форми власності Межовий знак розташований на відстані 40,35 м. від знаку № _____ - 00218 та 46,11 м. від знаку № _____ - 00216 | Видимість на суміжні межові знаки |

Кроки межового знака № _____ 00218

Кадастровий номер земельної ділянки 2324583000:06:001:

Виконавець робіт Запорізька регіональна філія державного підприємства "Центр державного земельного кадастру"

| | |
|---|-----------------------------------|
| Запорізька область, Призовський район, Гірсівська сільська рада, (за межами населених пунктів) Вид знака III - дерев'яний стовп d = 10 см, висотою h = 100 см у ґрунтовому покриві. | Опис місцезнаходження |
| Межові знаки зі сторони В-Г - землі державної форми власності Межовий знак розташований на відстані 40,35 м. від знаку № _____ - 00217 та 84,10 м. від знаку № _____ - 00216 | Видимість на суміжні межові знаки |

Кроки межового знака № _____ 00219

Кадастровий номер земельної ділянки 2324583000:06:001:

Виконавець робіт Запорізька регіональна філія державного підприємства "Центр державного земельного кадастру"

| | |
|---|-----------------------------------|
| Запорізька область, Призовський район, Гірсівська сільська рада, (за межами населених пунктів) Вид знака III - дерев'яний стовп d = 10 см, висотою h = 100 см у ґрунтовому покриві. | Опис місцезнаходження |
| Межові знаки зі сторони В-Г - землі державної форми власності Межовий знак розташований на відстані 134,45 м. від знаку № _____ - 00218 та 151,13 м. від знаку № _____ - 00217 | Видимість на суміжні межові знаки |

Кроки межового знака № _____ 00220

Кадастровий номер земельної ділянки 2324583000:06:001:

Виконавець робіт Запорізька регіональна філія державного підприємства "Центр державного земельного кадастру"

| | |
|---|-----------------------------------|
| Запорізька область, Призовський район, Гірсівська сільська рада, (за межами населених пунктів) Вид знака III - дерев'яний стовп d = 10 см, висотою h = 100 см у ґрунтовому покриві. | Опис місцезнаходження |
| Межові знаки зі сторони В-Г - землі державної форми власності Межовий знак розташований на відстані 124,43 м. від знаку № _____ - 00221 та 195,71 м. від знаку № _____ - 00222 | Видимість на суміжні межові знаки |

Кроки межового знака № _____ 00221

Кадастровий номер земельної ділянки 2324583000:06:001:

Виконавець робіт Запорізька регіональна філія державного підприємства "Центр державного земельного кадастру"

| | |
|---|-----------------------------------|
| Запорізька область, Призовський район, Гірсівська сільська рада, (за межами населених пунктів) Вид знака III - дерев'яний стовп d = 10 см, висотою h = 100 см у ґрунтовому покриві. | Опис місцезнаходження |
| Межові знаки зі сторони В-Г - землі державної форми власності Межовий знак розташований на відстані 71,28 м. від знаку № _____ - 00222 та 124,43 м. від знаку № _____ - 00220 | Видимість на суміжні межові знаки |

Склад



Д.С. Румянцева

Кроки межового знака № _____ 00222

-146-

Кадастровий номер земельної ділянки 2324583000:06:001;

Виконавець робіт Запорізька регіональна філія державного підприємства "Центр державного земельного кадастру"

| | |
|--|-----------------------------------|
| Запорізька область, Приазовський район, Гірсівська сільська рада, (за межами населених пунктів) Вид знака III - дерев'яний стовп d = 10 см, висотою h = 100 см у ґрунтовому покриві. | Опис місцезнаходження |
| Межові знаки зі сторони В-Г - землі державної форми власності Межовий знак розташований на відстані 71,28 м. від знаку № _____ - 00221 та 119,42 м. від знаку N _____ - 00223 | Видимість на суміжні межові знаки |

Кроки межового знака № _____ 00223

Кадастровий номер земельної ділянки 2324583000:06:001;

Виконавець робіт Запорізька регіональна філія державного підприємства "Центр державного земельного кадастру"

| | |
|--|-----------------------------------|
| Запорізька область, Приазовський район, Гірсівська сільська рада, (за межами населених пунктів) Вид знака III - дерев'яний стовп d = 10 см, висотою h = 100 см у ґрунтовому покриві. | Опис місцезнаходження |
| Межові знаки зі сторони В-Г - землі державної форми власності Межовий знак розташований на відстані 119,42 м. від знаку № _____ - 00222 та 176,14 м. від знаку N _____ - 00224 | Видимість на суміжні межові знаки |

Кроки межового знака № _____ 00224

Кадастровий номер земельної ділянки 2324583000:06:001;

Виконавець робіт Запорізька регіональна філія державного підприємства "Центр державного земельного кадастру"

| | |
|--|-----------------------------------|
| Запорізька область, Приазовський район, Гірсівська сільська рада, (за межами населених пунктів) Вид знака III - дерев'яний стовп d = 10 см, висотою h = 100 см у ґрунтовому покриві. | Опис місцезнаходження |
| Межові знаки зі сторони В-Г - землі державної форми власності Межовий знак розташований на відстані 164,45 м. від знаку № _____ - 00225 та 176,14 м. від знаку N _____ - 00223 | Видимість на суміжні межові знаки |

Кроки межового знака № _____ 00225

Кадастровий номер земельної ділянки 2324583000:06:001;

Виконавець робіт Запорізька регіональна філія державного підприємства "Центр державного земельного кадастру"

| | |
|--|-----------------------------------|
| Запорізька область, Приазовський район, Гірсівська сільська рада, (за межами населених пунктів) Вид знака III - дерев'яний стовп d = 10 см, висотою h = 100 см у ґрунтовому покриві. | Опис місцезнаходження |
| Межові знаки зі сторони В-Г - землі державної форми власності Межовий знак розташований на відстані 103,47 м. від знаку № _____ - 00226 та 164,45 м. від знаку N _____ - 00224 | Видимість на суміжні межові знаки |

Кроки межового знака № _____ 00226

Кадастровий номер земельної ділянки 2324583000:06:001;

Виконавець робіт Запорізька регіональна філія державного підприємства "Центр державного земельного кадастру"

| | |
|--|-----------------------------------|
| Запорізька область, Приазовський район, Гірсівська сільська рада, (за межами населених пунктів) Вид знака III - дерев'яний стовп d = 10 см, висотою h = 100 см у ґрунтовому покриві. | Опис місцезнаходження |
| Межові знаки зі сторони В-Г - землі державної форми власності Межовий знак розташований на відстані 103,47 м. від знаку № _____ - 00225 та 107,80 м. від знаку N _____ - 00227 | Видимість на суміжні межові знаки |

Склав



Д.С. Румянцева

Кроки межового знака № _____ 00227

Кадастровий номер земельної ділянки 2324583000:06:001:

Виконавець робіт Запорізька регіональна філія державного підприємства "Центр державного земельного кадастру"

| | |
|--|-----------------------------------|
| Запорізька область, Приазовський район, Гірсівська сільська рада, (за межами населених пунктів) Вид знака III - дерев'яний стовп d = 10 см, висотою h = 100 см у ґрунтовому покриві. | Опис місцезнаходження |
| Межові знаки зі сторони В-Г - землі державної форми власності Межовий знак розташований на відстані 50,71 м. від знаку № _____ - 00228 та 107,80 м. від знаку № _____ - 00226 | Видимість на суміжні межові знаки |

Кроки межового знака № _____ 00228

Кадастровий номер земельної ділянки 2324583000:06:001:

Виконавець робіт Запорізька регіональна філія державного підприємства "Центр державного земельного кадастру"

| | |
|--|-----------------------------------|
| Запорізька область, Приазовський район, Гірсівська сільська рада, (за межами населених пунктів) Вид знака III - дерев'яний стовп d = 10 см, висотою h = 100 см у ґрунтовому покриві. | Опис місцезнаходження |
| Межові знаки зі сторони В-Г - землі державної форми власності Межовий знак розташований на відстані 50,71 м. від знаку № _____ - 00227 та 68,83 м. від знаку № _____ - 00229 | Видимість на суміжні межові знаки |

Кроки межового знака № _____ 00229

Кадастровий номер земельної ділянки 2324583000:06:001:

Виконавець робіт Запорізька регіональна філія державного підприємства "Центр державного земельного кадастру"

| | |
|--|-----------------------------------|
| Запорізька область, Приазовський район, Гірсівська сільська рада, (за межами населених пунктів) Вид знака III - дерев'яний стовп d = 10 см, висотою h = 100 см у ґрунтовому покриві. | Опис місцезнаходження |
| Межові знаки зі сторони В-Г - землі державної форми власності Межовий знак розташований на відстані 50,53 м. від знаку № _____ - 00230 та 68,83 м. від знаку № _____ - 00228 | Видимість на суміжні межові знаки |

Кроки межового знака № _____ 00230

Кадастровий номер земельної ділянки 2324583000:06:001:

Виконавець робіт Запорізька регіональна філія державного підприємства "Центр державного земельного кадастру"

| | |
|--|-----------------------------------|
| Запорізька область, Приазовський район, Гірсівська сільська рада, (за межами населених пунктів) Вид знака III - дерев'яний стовп d = 10 см, висотою h = 100 см у ґрунтовому покриві. | Опис місцезнаходження |
| Межові знаки зі сторони В-Г - землі державної форми власності Межовий знак розташований на відстані 50,53 м. від знаку № _____ - 00229 та 81,28 м. від знаку № _____ - 00231 | Видимість на суміжні межові знаки |

Кроки межового знака № _____ 00231

Кадастровий номер земельної ділянки 2324583000:06:001:

Виконавець робіт Запорізька регіональна філія державного підприємства "Центр державного земельного кадастру"

| | |
|--|-----------------------------------|
| Запорізька область, Приазовський район, Гірсівська сільська рада, (за межами населених пунктів) Вид знака III - дерев'яний стовп d = 10 см, висотою h = 100 см у ґрунтовому покриві. | Опис місцезнаходження |
| Межові знаки зі сторони В-Г - землі державної форми власності Межовий знак розташований на відстані 47,16 м. від знаку № _____ - 00232 та 81,28 м. від знаку № _____ - 00230 | Видимість на суміжні межові знаки |

Склав



Д.С. Румянцева

Кадастровий номер земельної ділянки 2324583000:06:001;

Виконавець робіт Запорізька регіональна філія державного підприємства "Центр державного земельного кадастру"

| | |
|--|-----------------------------------|
| Запорізька область, Приазовський район, Гірсівська сільська рада, (за межами населених пунктів) Вид знака III - дерев'яний стовп $d = 10$ см, висотою $h = 100$ см у ґрунтовому покриві. | Опис місцезнаходження |
| Межові знаки зі сторони В-Г - землі державної форми власності Межовий знак розташований на відстані 47,16 м. від знаку № _____ - 00231 та 48,53 м. від знаку № _____ - 00233 | Видимість на суміжні межові знаки |

Кроки межового знака № _____ 00233

Кадастровий номер земельної ділянки 2324583000:06:001;

Виконавець робіт Запорізька регіональна філія державного підприємства "Центр державного земельного кадастру"

| | |
|--|-----------------------------------|
| Запорізька область, Приазовський район, Гірсівська сільська рада, (за межами населених пунктів) Вид знака III - дерев'яний стовп $d = 10$ см, висотою $h = 100$ см у ґрунтовому покриві. | Опис місцезнаходження |
| Межові знаки зі сторони В-Г - землі державної форми власності Межовий знак розташований на відстані 48,53 м. від знаку № _____ - 00232 та 54,48 м. від знаку № _____ - 00234 | Видимість на суміжні межові знаки |

Кроки межового знака № _____ 00234

Кадастровий номер земельної ділянки 2324583000:06:001;

Виконавець робіт Запорізька регіональна філія державного підприємства "Центр державного земельного кадастру"

| | |
|--|-----------------------------------|
| Запорізька область, Приазовський район, Гірсівська сільська рада, (за межами населених пунктів) Вид знака III - дерев'яний стовп $d = 10$ см, висотою $h = 100$ см у ґрунтовому покриві. | Опис місцезнаходження |
| Межові знаки зі сторони В-Г - землі державної форми власності Межовий знак розташований на відстані 39,45 м. від знаку № _____ - 00235 та 54,48 м. від знаку № _____ - 00233 | Видимість на суміжні межові знаки |

Кроки межового знака № _____ 00235

Кадастровий номер земельної ділянки 2324583000:06:001;

Виконавець робіт Запорізька регіональна філія державного підприємства "Центр державного земельного кадастру"

| | |
|--|-----------------------------------|
| Запорізька область, Приазовський район, Гірсівська сільська рада, (за межами населених пунктів) Вид знака III - дерев'яний стовп $d = 10$ см, висотою $h = 100$ см у ґрунтовому покриві. | Опис місцезнаходження |
| Межові знаки зі сторони В-Г - землі державної форми власності Межовий знак розташований на відстані 39,45 м. від знаку № _____ - 00234 та 65,63 м. від знаку № _____ - 00236 | Видимість на суміжні межові знаки |

Кроки межового знака № _____ 00236

Кадастровий номер земельної ділянки 2324583000:06:001;

Виконавець робіт Запорізька регіональна філія державного підприємства "Центр державного земельного кадастру"

| | |
|--|-----------------------------------|
| Запорізька область, Приазовський район, Гірсівська сільська рада, (за межами населених пунктів) Вид знака III - дерев'яний стовп $d = 10$ см, висотою $h = 100$ см у ґрунтовому покриві. | Опис місцезнаходження |
| Межові знаки зі сторони В-Г - землі державної форми власності Межовий знак розташований на відстані 43,38 м. від знаку № _____ - 00237 та 65,63 м. від знаку № _____ - 00235 | Видимість на суміжні межові знаки |

Склав



Д.С. Румянцева

Кроки межового знака № _____ 00237

Кадастровий номер земельної ділянки 2324583000:06:001:

Виконавець робіт Запорізька регіональна філія державного підприємства "Центр державного земельного кадастру"

| | |
|---|-----------------------------------|
| Запорізька область, Призовський район, Гірсівська сільська рада. (за межами населених пунктів) Вид знака III - дерев'яний стовп $d = 10$ см, висотою $h = 100$ см у ґрунтовому покриві. | Опис місцезнаходження |
| Межові знаки зі сторони В-Г - землі державної форми власності Межовий знак розташований на відстані 43,38 м. від знаку № _____ - 00236 та 96,14 м. від знаку № _____ - 00238 | Видимість на суміжні межові знаки |

Кроки межового знака № _____ 00238

Кадастровий номер земельної ділянки 2324583000:06:001:

Виконавець робіт Запорізька регіональна філія державного підприємства "Центр державного земельного кадастру"

| | |
|---|-----------------------------------|
| Запорізька область, Призовський район, Гірсівська сільська рада. (за межами населених пунктів) Вид знака III - дерев'яний стовп $d = 10$ см, висотою $h = 100$ см у ґрунтовому покриві. | Опис місцезнаходження |
| Межові знаки зі сторони В-Г - землі державної форми власності Межовий знак розташований на відстані 13,75 м. від знаку № _____ - 00239 та 50,13 м. від знаку № _____ - 00240 | Видимість на суміжні межові знаки |

Кроки межового знака № _____ 00239

Кадастровий номер земельної ділянки 2324583000:06:001:

Виконавець робіт Запорізька регіональна філія державного підприємства "Центр державного земельного кадастру"

| | |
|---|-----------------------------------|
| Запорізька область, Призовський район, Гірсівська сільська рада. (за межами населених пунктів) Вид знака III - дерев'яний стовп $d = 10$ см, висотою $h = 100$ см у ґрунтовому покриві. | Опис місцезнаходження |
| Межові знаки зі сторони В-Г - землі державної форми власності Межовий знак розташований на відстані 13,75 м. від знаку № _____ - 00238 та 38,31 м. від знаку № _____ - 00240 | Видимість на суміжні межові знаки |

Кроки межового знака № _____ 00240

Кадастровий номер земельної ділянки 2324583000:06:001:

Виконавець робіт Запорізька регіональна філія державного підприємства "Центр державного земельного кадастру"

| | |
|---|-----------------------------------|
| Запорізька область, Призовський район, Гірсівська сільська рада. (за межами населених пунктів) Вид знака III - дерев'яний стовп $d = 10$ см, висотою $h = 100$ см у ґрунтовому покриві. | Опис місцезнаходження |
| Межові знаки зі сторони В-Г - землі державної форми власності Межовий знак розташований на відстані 38,31 м. від знаку № _____ - 00239 та 43,13 м. від знаку № _____ - 00241 | Видимість на суміжні межові знаки |

Кроки межового знака № _____ 00241

Кадастровий номер земельної ділянки 2324583000:06:001:

Виконавець робіт Запорізька регіональна філія державного підприємства "Центр державного земельного кадастру"

| | |
|---|-----------------------------------|
| Запорізька область, Призовський район, Гірсівська сільська рада. (за межами населених пунктів) Вид знака III - дерев'яний стовп $d = 10$ см, висотою $h = 100$ см у ґрунтовому покриві. | Опис місцезнаходження |
| Межові знаки зі сторони В-Г - землі державної форми власності Межовий знак розташований на відстані 43,13 м. від знаку № _____ - 00240 та 69,68 м. від знаку № _____ - 00242 | Видимість на суміжні межові знаки |

Склав



Д.С. Румянцева

Кроки межового знака № _____ 00242

Кадастровий номер земельної ділянки 2324583000:06:001;
Виконавець робіт Запорізька регіональна філія державного підприємства "Центр державного земельного кадастру"

| | |
|--|-----------------------------------|
| Запорізька область, Приазовський район, Гірсівська сільська рада. (за межами населених пунктів) Вид знака III - дерев'яний стовп d = 10 см, висотою h = 100 см у ґрунтовому покриві. | Опис місцезнаходження |
| Межові знаки зі сторони В-Г - землі державної форми власності Межовий знак розташований на відстані 69,68 м. від знаку № _____ - 00241 та 112,48 м. від знаку № _____ - 00240 | Видимість на суміжні межові знаки |

Кроки межового знака № _____ 00243

Кадастровий номер земельної ділянки 2324583000:06:001;
Виконавець робіт Запорізька регіональна філія державного підприємства "Центр державного земельного кадастру"

| | |
|--|-----------------------------------|
| Запорізька область, Приазовський район, Гірсівська сільська рада. (за межами населених пунктів) Вид знака III - дерев'яний стовп d = 10 см, висотою h = 100 см у ґрунтовому покриві. | Опис місцезнаходження |
| Межові знаки зі сторони В-Г - землі державної форми власності Межовий знак розташований на відстані 15,59 м. від знаку № _____ - 00244 та 67,27 м. від знаку № _____ - 00245 | Видимість на суміжні межові знаки |

Кроки межового знака № _____ 00244

Кадастровий номер земельної ділянки 2324583000:06:001;
Виконавець робіт Запорізька регіональна філія державного підприємства "Центр державного земельного кадастру"

| | |
|--|-----------------------------------|
| Запорізька область, Приазовський район, Гірсівська сільська рада. (за межами населених пунктів) Вид знака III - дерев'яний стовп d = 10 см, висотою h = 100 см у ґрунтовому покриві. | Опис місцезнаходження |
| Межові знаки зі сторони В-Г - землі державної форми власності Межовий знак розташований на відстані 15,59 м. від знаку № _____ - 00243 та 62,18 м. від знаку № _____ - 00245 | Видимість на суміжні межові знаки |

Кроки межового знака № _____ 00245

Кадастровий номер земельної ділянки 2324583000:06:001;
Виконавець робіт Запорізька регіональна філія державного підприємства "Центр державного земельного кадастру"

| | |
|--|-----------------------------------|
| Запорізька область, Приазовський район, Гірсівська сільська рада. (за межами населених пунктів) Вид знака III - дерев'яний стовп d = 10 см, висотою h = 100 см у ґрунтовому покриві. | Опис місцезнаходження |
| Межові знаки зі сторони В-Г - землі державної форми власності Межовий знак розташований на відстані 62,18 м. від знаку № _____ - 00244 та 67,27 м. від знаку № _____ - 00243 | Видимість на суміжні межові знаки |

Кроки межового знака № _____ 00246

Кадастровий номер земельної ділянки 2324583000:06:001;
Виконавець робіт Запорізька регіональна філія державного підприємства "Центр державного земельного кадастру"

| | |
|--|-----------------------------------|
| Запорізька область, Приазовський район, Гірсівська сільська рада. (за межами населених пунктів) Вид знака III - дерев'яний стовп d = 10 см, висотою h = 100 см у ґрунтовому покриві. | Опис місцезнаходження |
| Межові знаки зі сторони В-Г - землі державної форми власності Межовий знак розташований на відстані 139,50 м. від знаку № _____ - 00245 та 184,95 м. від знаку № _____ - 00247 | Видимість на суміжні межові знаки |

Склав



Д.С. Румянцева

Кроки межового знака № _____ 00247

Кадастровий номер земельної ділянки 2324583000:06:001:

Виконавець робіт Запорізька регіональна філія державного підприємства "Центр державного земельного кадастру"

| | |
|--|-----------------------------------|
| Запорізька область, Приазовський район, Гірсівська сільська рада, (за межами населених пунктів) Вид знака III - дерев'яний стовп d = 10 см, висотою h = 100 см у ґрунтовому покриві. | Опис місцезнаходження |
| Межові знаки зі сторони В-Г - землі державної форми власності Межовий знак розташований на відстані 63,67 м. від знаку № _____ - 00248 та 131,71 м. від знаку № _____ - 00249 | Видимість на суміжні межові знаки |

Кроки межового знака № _____ 00248

Кадастровий номер земельної ділянки 2324583000:06:001:

Виконавець робіт Запорізька регіональна філія державного підприємства "Центр державного земельного кадастру"

| | |
|--|-----------------------------------|
| Запорізька область, Приазовський район, Гірсівська сільська рада, (за межами населених пунктів) Вид знака III - дерев'яний стовп d = 10 см, висотою h = 100 см у ґрунтовому покриві. | Опис місцезнаходження |
| Межові знаки зі сторони В-Г - землі державної форми власності Межовий знак розташований на відстані 63,67 м. від знаку № _____ - 00247 та 68,47 м. від знаку № _____ - 00249 | Видимість на суміжні межові знаки |

Кроки межового знака № _____ 00249

Кадастровий номер земельної ділянки 2324583000:06:001:

Виконавець робіт Запорізька регіональна філія державного підприємства "Центр державного земельного кадастру"

| | |
|--|-----------------------------------|
| Запорізька область, Приазовський район, Гірсівська сільська рада, (за межами населених пунктів) Вид знака III - дерев'яний стовп d = 10 см, висотою h = 100 см у ґрунтовому покриві. | Опис місцезнаходження |
| Межові знаки зі сторони В-Г - землі державної форми власності Межовий знак розташований на відстані 68,47 м. від знаку № _____ - 00248 та 131,71 м. від знаку № _____ - 00247 | Видимість на суміжні межові знаки |

Кроки межового знака № _____ 00250

Кадастровий номер земельної ділянки 2324583000:06:001:

Виконавець робіт Запорізька регіональна філія державного підприємства "Центр державного земельного кадастру"

| | |
|--|-----------------------------------|
| Запорізька область, Приазовський район, Гірсівська сільська рада, (за межами населених пунктів) Вид знака III - дерев'яний стовп d = 10 см, висотою h = 100 см у ґрунтовому покриві. | Опис місцезнаходження |
| Межові знаки зі сторони В-Г - землі державної форми власності Межовий знак розташований на відстані 54,35 м. від знаку № _____ - 00251 та 118,20 м. від знаку № _____ - 00252 | Видимість на суміжні межові знаки |

Кроки межового знака № _____ 00251

Кадастровий номер земельної ділянки 2324583000:06:001:

Виконавець робіт Запорізька регіональна філія державного підприємства "Центр державного земельного кадастру"

| | |
|--|-----------------------------------|
| Запорізька область, Приазовський район, Гірсівська сільська рада, (за межами населених пунктів) Вид знака III - дерев'яний стовп d = 10 см, висотою h = 100 см у ґрунтовому покриві. | Опис місцезнаходження |
| Межові знаки зі сторони В-Г - землі державної форми власності Межовий знак розташований на відстані 54,35 м. від знаку № _____ - 00250 та 64,05 м. від знаку № _____ - 00252 | Видимість на суміжні межові знаки |

Склав



Д.С. Румянцева

Кроки межового знака № _____ 00252

Кадастровий номер земельної ділянки 2324583000:06:001:

Виконавець робіт Запорізька регіональна філія державного підприємства "Центр державного земельного кадастру"

| | |
|--|-----------------------------------|
| Запорізька область, Приазовський район, Гірсівська сільська рада, (за межами населених пунктів) Вид знака III - дерев'яний стовп d = 10 см, висотою h = 100 см у ґрунтовому покриві. | Опис місцезнаходження |
| Межові знаки зі сторони В-Г - землі державної форми власності Межовий знак розташований на відстані 53,72 м. від знаку № _____ - 00253 та 64,05 м. від знаку № _____ - 00251 | Видимість на суміжні межові знаки |

Кроки межового знака № _____ 00253

Кадастровий номер земельної ділянки 2324583000:06:001:

Виконавець робіт Запорізька регіональна філія державного підприємства "Центр державного земельного кадастру"

| | |
|--|-----------------------------------|
| Запорізька область, Приазовський район, Гірсівська сільська рада, (за межами населених пунктів) Вид знака III - дерев'яний стовп d = 10 см, висотою h = 100 см у ґрунтовому покриві. | Опис місцезнаходження |
| Межові знаки зі сторони В-Г - землі державної форми власності Межовий знак розташований на відстані 53,72 м. від знаку № _____ - 00252 та 93,01 м. від знаку № _____ - 00254 | Видимість на суміжні межові знаки |

Кроки межового знака № _____ 00254

Кадастровий номер земельної ділянки 2324583000:06:001:

Виконавець робіт Запорізька регіональна філія державного підприємства "Центр державного земельного кадастру"

| | |
|--|-----------------------------------|
| Запорізька область, Приазовський район, Гірсівська сільська рада, (за межами населених пунктів) Вид знака III - дерев'яний стовп d = 10 см, висотою h = 100 см у ґрунтовому покриві. | Опис місцезнаходження |
| Межові знаки зі сторони В-Г - землі державної форми власності Межовий знак розташований на відстані 93,01 м. від знаку № _____ - 00253 та 145,52 м. від знаку № _____ - 00252 | Видимість на суміжні межові знаки |

Кроки межового знака № _____ 00255

Кадастровий номер земельної ділянки 2324583000:06:001:

Виконавець робіт Запорізька регіональна філія державного підприємства "Центр державного земельного кадастру"

| | |
|--|-----------------------------------|
| Запорізька область, Приазовський район, Гірсівська сільська рада, (за межами населених пунктів) Вид знака III - дерев'яний стовп d = 10 см, висотою h = 100 см у ґрунтовому покриві. | Опис місцезнаходження |
| Межові знаки зі сторони В-Г - землі державної форми власності Межовий знак розташований на відстані 149,13 м. від знаку № _____ - 00256 та 169,05 м. від знаку № _____ - 00257 | Видимість на суміжні межові знаки |

Кроки межового знака № _____ 00256

Кадастровий номер земельної ділянки 2324583000:06:001:

Виконавець робіт Запорізька регіональна філія державного підприємства "Центр державного земельного кадастру"

| | |
|--|-----------------------------------|
| Запорізька область, Приазовський район, Гірсівська сільська рада, (за межами населених пунктів) Вид знака III - дерев'яний стовп d = 10 см, висотою h = 100 см у ґрунтовому покриві. | Опис місцезнаходження |
| Межові знаки зі сторони Г-А - землі державної форми власності Межовий знак розташований на відстані 149,13 м. від знаку № _____ - 00255 та 161,30 м. від знаку № _____ - 00257 | Видимість на суміжні межові знаки |

Склав



Д.С. Румянцева

Кроки межового знака № _____ 00257

Кадастровий номер земельної ділянки 2324583000:06:001:

Виконавець робіт Запорізька регіональна філія державного підприємства "Центр державного земельного кадастру"

| | |
|---|-----------------------------------|
| Запорізька область, Призовський район, Гірсівська сільська рада, (за межами населених пунктів) Вид знака III - дерев'яний стовп d = 10 см, висотою h = 100 см у ґрунтовому покриві. | Опис місцезнаходження |
| Межові знаки зі сторони Г-А - землі державної форми власності Межовий знак розташований на відстані 161,30 м. від знаку № _____ - 00256 та 169,05 м. від знаку № _____ - 00255 | Видимість на суміжні межові знаки |

Кроки межового знака № _____ 00258

Кадастровий номер земельної ділянки 2324583000:06:001:

Виконавець робіт Запорізька регіональна філія державного підприємства "Центр державного земельного кадастру"

| | |
|---|-----------------------------------|
| Запорізька область, Призовський район, Гірсівська сільська рада, (за межами населених пунктів) Вид знака III - дерев'яний стовп d = 10 см, висотою h = 100 см у ґрунтовому покриві. | Опис місцезнаходження |
| Межові знаки зі сторони Г-А - землі державної форми власності Межовий знак розташований на відстані 141,07 м. від знаку № _____ - 00259 та 200,00 м. від знаку № _____ - 00257 | Видимість на суміжні межові знаки |

Кроки межового знака № _____ 00259

Кадастровий номер земельної ділянки 2324583000:06:001:

Виконавець робіт Запорізька регіональна філія державного підприємства "Центр державного земельного кадастру"

| | |
|---|-----------------------------------|
| Запорізька область, Призовський район, Гірсівська сільська рада, (за межами населених пунктів) Вид знака III - дерев'яний стовп d = 10 см, висотою h = 100 см у ґрунтовому покриві. | Опис місцезнаходження |
| Межові знаки зі сторони Г-А - землі державної форми власності Межовий знак розташований на відстані 141,07 м. від знаку № _____ - 00258 та 200,00 м. від знаку № _____ - 00260 | Видимість на суміжні межові знаки |

Кроки межового знака № _____ 00260

Кадастровий номер земельної ділянки 2324583000:06:001:

Виконавець робіт Запорізька регіональна філія державного підприємства "Центр державного земельного кадастру"

| | |
|---|-----------------------------------|
| Запорізька область, Призовський район, Гірсівська сільська рада, (за межами населених пунктів) Вид знака III - дерев'яний стовп d = 10 см, висотою h = 100 см у ґрунтовому покриві. | Опис місцезнаходження |
| Межові знаки зі сторони Г-А - землі державної форми власності Межовий знак розташований на відстані 200,00 м. від знаку № _____ - 00261 та 200,00 м. від знаку № _____ - 00259 | Видимість на суміжні межові знаки |

Кроки межового знака № _____ 00261

Кадастровий номер земельної ділянки 2324583000:06:001:

Виконавець робіт Запорізька регіональна філія державного підприємства "Центр державного земельного кадастру"

| | |
|---|-----------------------------------|
| Запорізька область, Призовський район, Гірсівська сільська рада, (за межами населених пунктів) Вид знака III - дерев'яний стовп d = 10 см, висотою h = 100 см у ґрунтовому покриві. | Опис місцезнаходження |
| Межові знаки зі сторони Г-А - землі державної форми власності Межовий знак розташований на відстані 200,00 м. від знаку № _____ - 00262 та 200,00 м. від знаку № _____ - 00260 | Видимість на суміжні межові знаки |

Склав



Д.С. Румянцева

Кадастровий номер земельної ділянки 2324583000:06:001:

Виконавець робіт Запорізька регіональна філія державного підприємства "Центр державного земельного кадастру"

| | |
|---|-----------------------------------|
| Запорізька область, Призовський район, Гірсівська сільська рада, (за межами населених пунктів) Вид знака III - дерев'яний стовп d = 10 см, висотою h = 100 см у ґрунтового покриві. | Опис місцезнаходження |
| Межові знаки зі сторони Г-А - землі державної форми власності Межовий знак розташований на відстані 200,00 м. від знаку № _____ - 00261 та 200,00 м. від знаку № _____ - 00263 | Видимість на суміжні межові знаки |

Кадастровий номер земельної ділянки 2324583000:06:001:

Виконавець робіт Запорізька регіональна філія державного підприємства "Центр державного земельного кадастру"

| | |
|---|-----------------------------------|
| Запорізька область, Призовський район, Гірсівська сільська рада, (за межами населених пунктів) Вид знака III - дерев'яний стовп d = 10 см, висотою h = 100 см у ґрунтового покриві. | Опис місцезнаходження |
| Межові знаки зі сторони Г-А - землі державної форми власності Межовий знак розташований на відстані 200,00 м. від знаку № _____ - 00264 та 200,00 м. від знаку № _____ - 00262 | Видимість на суміжні межові знаки |

Кадастровий номер земельної ділянки 2324583000:06:001:

Виконавець робіт Запорізька регіональна філія державного підприємства "Центр державного земельного кадастру"

| | |
|---|-----------------------------------|
| Запорізька область, Призовський район, Гірсівська сільська рада, (за межами населених пунктів) Вид знака III - дерев'яний стовп d = 10 см, висотою h = 100 см у ґрунтового покриві. | Опис місцезнаходження |
| Межові знаки зі сторони Г-А - землі державної форми власності Межовий знак розташований на відстані 200,00 м. від знаку № _____ - 00263 та 200,00 м. від знаку № _____ - 00265 | Видимість на суміжні межові знаки |

Кадастровий номер земельної ділянки 2324583000:06:001:

Виконавець робіт Запорізька регіональна філія державного підприємства "Центр державного земельного кадастру"

| | |
|---|-----------------------------------|
| Запорізька область, Призовський район, Гірсівська сільська рада, (за межами населених пунктів) Вид знака III - дерев'яний стовп d = 10 см, висотою h = 100 см у ґрунтового покриві. | Опис місцезнаходження |
| Межові знаки зі сторони Г-А - землі державної форми власності Межовий знак розташований на відстані 142,58 м. від знаку № _____ - 00266 та 200,00 м. від знаку № _____ - 00264 | Видимість на суміжні межові знаки |

Кадастровий номер земельної ділянки 2324583000:06:001:

Виконавець робіт Запорізька регіональна філія державного підприємства "Центр державного земельного кадастру"

| | |
|---|-----------------------------------|
| Запорізька область, Призовський район, Гірсівська сільська рада, (за межами населених пунктів) Вид знака III - дерев'яний стовп d = 10 см, висотою h = 100 см у ґрунтового покриві. | Опис місцезнаходження |
| Межові знаки зі сторони Г-А - землі державної форми власності Межовий знак розташований на відстані 142,58 м. від знаку № _____ - 00265 та 200,00 м. від знаку № _____ - 00267 | Видимість на суміжні межові знаки |

Склад



Д.С. Румянцева

Кроки межового знака № _____ 00267

Кадастровий номер земельної ділянки 2324583000:06:001:

Виконавець робіт Запорізька регіональна філія державного підприємства "Центр державного земельного кадастру"

| | |
|---|-----------------------------------|
| Запорізька область, Призовський район, Гірсівська сільська рада, (за межами населених пунктів) Вид знака III - дерев'яний стовп d = 10 см, висотою h = 100 см у ґрунтовому покриві. | Опис місцезнаходження |
| Межові знаки зі сторони Г-А - землі державної форми власності Межовий знак розташований на відстані 200,00 м. від знаку № _____ - 00266 та 200,00 м. від знаку N _____ - 1-00268 | Видимість на суміжні межові знаки |

Кроки межового знака № _____ 00268

Кадастровий номер земельної ділянки 2324583000:06:001:

Виконавець робіт Запорізька регіональна філія державного підприємства "Центр державного земельного кадастру"

| | |
|---|-----------------------------------|
| Запорізька область, Призовський район, Гірсівська сільська рада, (за межами населених пунктів) Вид знака III - дерев'яний стовп d = 10 см, висотою h = 100 см у ґрунтовому покриві. | Опис місцезнаходження |
| Межові знаки зі сторони Г-А - землі державної форми власності Межовий знак розташований на відстані 200,00 м. від знаку № _____ - 00267 та 200,00 м. від знаку N _____ - 1-00269 | Видимість на суміжні межові знаки |

Кроки межового знака № _____ 00269

Кадастровий номер земельної ділянки 2324583000:06:001:

Виконавець робіт Запорізька регіональна філія державного підприємства "Центр державного земельного кадастру"

| | |
|---|-----------------------------------|
| Запорізька область, Призовський район, Гірсівська сільська рада, (за межами населених пунктів) Вид знака III - дерев'яний стовп d = 10 см, висотою h = 100 см у ґрунтовому покриві. | Опис місцезнаходження |
| Межові знаки зі сторони Г-А - землі державної форми власності Межовий знак розташований на відстані 67,71 м. від знаку № _____ - 00270 та 200,00 м. від знаку N _____ - 1-00268 | Видимість на суміжні межові знаки |

Кроки межового знака № _____ 00270

Кадастровий номер земельної ділянки 2324583000:06:001:

Виконавець робіт Запорізька регіональна філія державного підприємства "Центр державного земельного кадастру"

| | |
|---|-----------------------------------|
| Запорізька область, Призовський район, Гірсівська сільська рада, (за межами населених пунктів) Вид знака III - дерев'яний стовп d = 10 см, висотою h = 100 см у ґрунтовому покриві. | Опис місцезнаходження |
| Межові знаки зі сторони Г-А - землі державної форми власності Межовий знак розташований на відстані 67,71 м. від знаку № _____ - 00269 та 267,72 м. від знаку N _____ - 1-00268 | Видимість на суміжні межові знаки |

Склав



Д.С. Румянцева

АКТ приймки-передачі межових знаків на зберігання

Гірсівська сільська рада

"___" _____ 20__ року

Ми, що нижче підписалися:

1. Представник Запорізької регіональної філії Центру ДЗК К. О. Дорожко, надалі **Виконавець**,

2. Власник земельної ділянки ДЕРЖАВА, в особі представника Головного управління Держгеокадастру у Запорізькій області у присутності власників (користувачів) суміжних земельних ділянок:

склали цей акт про таке:

1. Межі земельної ділянки за кадастровим № 2324582700:05:001:___, яка знаходиться за адресою Запорізька область, Приазовський район, Гірсівська сільська рада, (за межами населених пунктів), площею 3059,4035 га наданої власнику/користувачу земельної ділянки ДЕРЖАВА для розташування гідрологічного заказника "Молочний лиман", закріплені в натурі (на місцевості) межовими знаками встановленого зразка у кількості 317 шт., список яких додається. Схема прив'язки межових знаків до об'єктів і контурів місцевості/абриси (кроки) додаються.

2. Власник/користувач земельної ділянки претензій щодо меж та конфігурації земельної ділянки не має.

3. Власниками/користувачами суміжних земельних ділянок претензій до існуючих меж не заявлено.

4. Межові знаки пред'явлені та передані на зберігання ДЕРЖАВІ в особі представника Головного управління Держгеокадастру у Запорізькій області, який/а про адміністративну відповідальність за знищення межових знаків згідно з пунктом "е" частини першої статті 211 Земельного кодексу України та статті 56 Кодексу України про адміністративні правопорушення ознайомлений/а.

5. Цей акт складений у трьох примірниках, один з яких додається до відповідної документації із землеустрою, другий передається виконавцю робіт, інший(і) - власнику/користувачу земельної ділянки.

Додаток: на ___ арк.

Представник Головного управління Держгеокадастру Запорізькій області

Виконавець робіт



П.Цюсько

К. О. Дорожко

СПИСОК межових знаків, переданих на зберігання

| N з/п | Номер знака | Опис місцезнаходження і вид межового знаку |
|----------|----------------|--|
| 1 | -----001-00001 | Запорізька область, Приазовський район, Гірсьвська сільська рада, (за межами населених пунктів) Вид знака III - дерев'яний стовп d = 10 см, висотою h = 100 см у ґрунтовому покритті. Межовий знак розташований за координатами: X - 5153942,760 Y - 5286825,790 |
| 2 | -----001-00002 | Запорізька область, Приазовський район, Гірсьвська сільська рада, (за межами населених пунктів) Вид знака III - дерев'яний стовп d = 10 см, висотою h = 100 см у ґрунтовому покритті. Межовий знак розташований за координатами: X - 5159827,020 Y - 5286440,410 |
| 3 | -----001-00003 | Запорізька область, Приазовський район, Гірсьвська сільська рада, (за межами населених пунктів) Вид знака III - дерев'яний стовп d = 10 см, висотою h = 100 см у ґрунтовому покритті. Межовий знак розташований за координатами: X - 5163916,170 Y - 5284546,330 |
| 4 | -----001-00004 | Запорізька область, Приазовський район, Гірсьвська сільська рада, (за межами населених пунктів) Вид знака III - дерев'яний стовп d = 10 см, висотою h = 100 см у ґрунтовому покритті. Межовий знак розташований за координатами: X - 5163949,100 Y - 5284531,080 |
| 5 | -----001-00005 | Запорізька область, Приазовський район, Гірсьвська сільська рада, (за межами населених пунктів) Вид знака III - дерев'яний стовп d = 10 см, висотою h = 100 см у ґрунтовому покритті. Межовий знак розташований за координатами: X - 5164994,970 Y - 5284803,440 |
| 6 | -----001-00006 | Запорізька область, Приазовський район, Гірсьвська сільська рада, (за межами населених пунктів) Вид знака III - дерев'яний стовп d = 10 см, висотою h = 100 см у ґрунтовому покритті. Межовий знак розташований за координатами: X - 5165001,260 Y - 5284815,630 |
| 7 | -----001-00007 | Запорізька область, Приазовський район, Гірсьвська сільська рада, (за межами населених пунктів) Вид знака III - дерев'яний стовп d = 10 см, висотою h = 100 см у ґрунтовому покритті. Межовий знак розташований за координатами: X - 5165002,060 Y - 5284821,710 |
| 8 | -----001-00008 | Запорізька область, Приазовський район, Гірсьвська сільська рада, (за межами населених пунктів) Вид знака III - дерев'яний стовп d = 10 см, висотою h = 100 см у ґрунтовому покритті. Межовий знак розташований за координатами: X - 5165003,570 Y - 5284829,490 |
| 9 | -----001-00009 | Запорізька область, Приазовський район, Гірсьвська сільська рада, (за межами населених пунктів) Вид знака III - дерев'яний стовп d = 10 см, висотою h = 100 см у ґрунтовому покритті. Межовий знак розташований за координатами: X - 5165005,730 Y - 5284838,140 |
| 10 | -----001-00010 | Запорізька область, Приазовський район, Гірсьвська сільська рада, (за межами населених пунктів) Вид знака III - дерев'яний стовп d = 10 см, висотою h = 100 см у ґрунтовому покритті. Межовий знак розташований за координатами: X - 5165010,270 Y - 5284850,780 |
| 11 | -----001-00011 | Запорізька область, Приазовський район, Гірсьвська сільська рада, (за межами населених пунктів) Вид знака III - дерев'яний стовп d = 10 см, висотою h = 100 см у ґрунтовому покритті. Межовий знак розташований за координатами: X - 5165025,900 Y - 5284912,100 |
| 12 | -----001-00012 | Запорізька область, Приазовський район, Гірсьвська сільська рада, (за межами населених пунктів) Вид знака III - дерев'яний стовп d = 10 см, висотою h = 100 см у ґрунтовому покритті. Межовий знак розташований за координатами: X - 5165056,488 Y - 5284923,520 |
| 13 | -----001-00013 | Запорізька область, Приазовський район, Гірсьвська сільська рада, (за межами населених пунктів) Вид знака III - дерев'яний стовп d = 10 см, висотою h = 100 см у ґрунтовому покритті. Межовий знак розташований за координатами: X - 5165074,600 Y - 5284930,600 |

| | | | |
|-----|----------------|---|--|
| 308 | -----001-00308 | Запорізька область, Приазовський район, Гірцівська сільська рада, (за межами населених пунктів) Вид знака III - дерев'яний стовп d = 10 см, висотою h = 100 см у ґрунтовому покритті. | Межовий знак розташований за координатами: X - 5153750,052 Y - 5289972,227 |
| 309 | -----001-00309 | Запорізька область, Приазовський район, Гірцівська сільська рада, (за межами населених пунктів) Вид знака III - дерев'яний стовп d = 10 см, висотою h = 100 см у ґрунтовому покритті. | Межовий знак розташований за координатами: X - 5153707,430 Y - 5290016,660 |
| 310 | -----001-00310 | Запорізька область, Приазовський район, Гірцівська сільська рада, (за межами населених пунктів) Вид знака III - дерев'яний стовп d = 10 см, висотою h = 100 см у ґрунтовому покритті. | Межовий знак розташований за координатами: X - 5153696,890 Y - 5290021,860 |
| 311 | -----001-00311 | Запорізька область, Приазовський район, Гірцівська сільська рада, (за межами населених пунктів) Вид знака III - дерев'яний стовп d = 10 см, висотою h = 100 см у ґрунтовому покритті. | Межовий знак розташований за координатами: X - 5153696,000 Y - 5290000,000 |
| 312 | -----001-00312 | Запорізька область, Приазовський район, Гірцівська сільська рада, (за межами населених пунктів) Вид знака III - дерев'яний стовп d = 10 см, висотою h = 100 см у ґрунтовому покритті. | Межовий знак розташований за координатами: X - 5153764,000 Y - 5289863,000 |
| 313 | -----001-00313 | Запорізька область, Приазовський район, Гірцівська сільська рада, (за межами населених пунктів) Вид знака III - дерев'яний стовп d = 10 см, висотою h = 100 см у ґрунтовому покритті. | Межовий знак розташований за координатами: X - 5153764,000 Y - 5289794,000 |
| 314 | -----001-00314 | Запорізька область, Приазовський район, Гірцівська сільська рада, (за межами населених пунктів) Вид знака III - дерев'яний стовп d = 10 см, висотою h = 100 см у ґрунтовому покритті. | Межовий знак розташований за координатами: X - 5153770,690 Y - 5289682,850 |
| 315 | -----001-00315 | Запорізька область, Приазовський район, Гірцівська сільська рада, (за межами населених пунктів) Вид знака III - дерев'яний стовп d = 10 см, висотою h = 100 см у ґрунтовому покритті. | Межовий знак розташований за координатами: X - 5153794,740 Y - 5289283,570 |
| 316 | -----001-00316 | Запорізька область, Приазовський район, Гірцівська сільська рада, (за межами населених пунктів) Вид знака III - дерев'яний стовп d = 10 см, висотою h = 100 см у ґрунтовому покритті. | Межовий знак розташований за координатами: X - 5153859,550 Y - 5288207,360 |
| 317 | -----001-00317 | Запорізька область, Приазовський район, Гірцівська сільська рада, (за межами населених пунктів) Вид знака III - дерев'яний стовп d = 10 см, висотою h = 100 см у ґрунтовому покритті. | Межовий знак розташований за координатами: X - 5153881,520 Y - 5287842,630 |

Здав:

Прийняв:



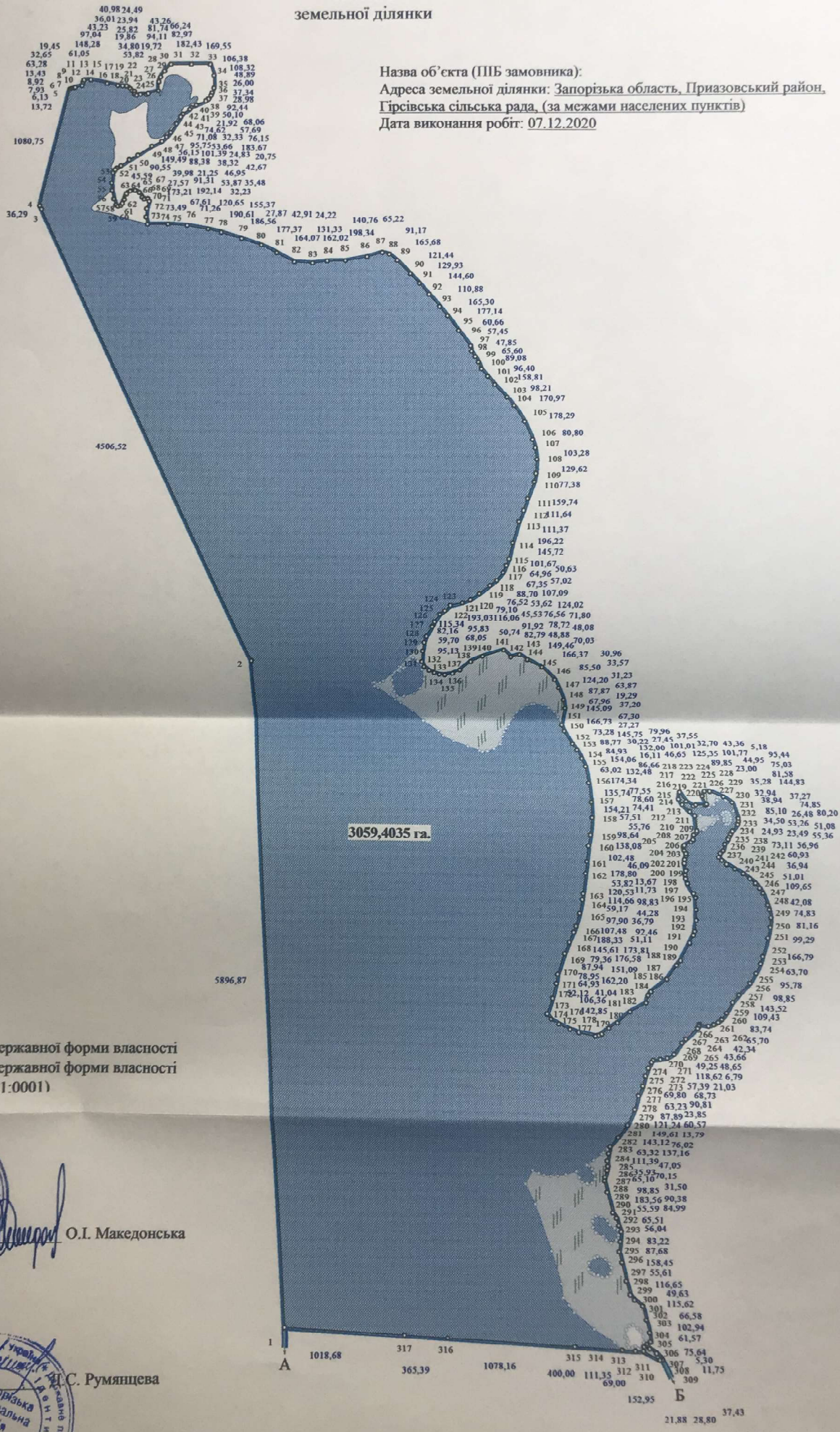
К.О. Дорошко



Абрис земельної ділянки додається.

АБРИС
земельної ділянки

Назва об'єкта (ПІБ замовника):
Адреса земельної ділянки: Запорізька область, Приазовський район,
Гірська сільська рада, (за межами населених пунктів)
Дата виконання робіт: 07.12.2020



ОПИС МЕЖ:
Від А до Б землі державної форми власності
Від Б до А землі державної форми власності
(2324580300:07:001:0001)



[Signature]
О.І. Македонська



Виконав: *[Signature]* С. Румянцева

Кроки межового знака № _____ 00001

Кадастровий номер земельної ділянки 2324583000:05:001;
Виконавець робіт Запорізька регіональна філія державного підприємства "Центр державного земельного кадастру"

| | |
|--|-----------------------------------|
| Запорізька область, Приазовський район, Гірсівська сільська рада, (за межами населених пунктів) Вид знака III - дерев'яний стовп d = 10 см, висотою h = 100 см у ґрунтовому покриві. | Опис місцезнаходження |
| Межові знаки зі сторони А-Б - землі державної форми власності Межовий знак розташований на відстані 1018,68 м. від знаку № _____ - 00317 та 1384,07 м. від знаку _____ - 01-00316 | Видимість на суміжні межові знаки |

Кроки межового знака № _____ 00002

Кадастровий номер земельної ділянки 2324583000:05:001;
Виконавець робіт Запорізька регіональна філія державного підприємства "Центр державного земельного кадастру"

| | |
|--|-----------------------------------|
| Запорізька область, Приазовський район, Гірсівська сільська рада, (за межами населених пунктів) Вид знака III - дерев'яний стовп d = 10 см, висотою h = 100 см у ґрунтовому покриві. | Опис місцезнаходження |
| Межові знаки зі сторони А-Б - землі державної форми власності Межовий знак розташований на відстані 1523,61 м. від знаку № _____ - 00131 та 1532,92 м. від знаку _____ - 01-00130 | Видимість на суміжні межові знаки |

Кроки межового знака № _____ 00003

Кадастровий номер земельної ділянки 2324583000:05:001;
Виконавець робіт Запорізька регіональна філія державного підприємства "Центр державного земельного кадастру"

| | |
|--|-----------------------------------|
| Запорізька область, Приазовський район, Гірсівська сільська рада, (за межами населених пунктів) Вид знака III - дерев'яний стовп d = 10 см, висотою h = 100 см у ґрунтовому покриві. | Опис місцезнаходження |
| Межові знаки зі сторони А-Б - землі державної форми власності Межовий знак розташований на відстані 36,29 м. від знаку № _____ - 00004 та 656,64 м. від знаку № _____ - 01-00058 | Видимість на суміжні межові знаки |

Кроки межового знака № _____ 00004

Кадастровий номер земельної ділянки 2324583000:05:001;
Виконавець робіт Запорізька регіональна філія державного підприємства "Центр державного земельного кадастру"

| | |
|--|-----------------------------------|
| Запорізька область, Приазовський район, Гірсівська сільська рада, (за межами населених пунктів) Вид знака III - дерев'яний стовп d = 10 см, висотою h = 100 см у ґрунтовому покриві. | Опис місцезнаходження |
| Межові знаки зі сторони А-Б - землі державної форми власності Межовий знак розташований на відстані 36,29 м. від знаку № _____ - 00003 та 664,05 м. від знаку № _____ - 01-00057 | Видимість на суміжні межові знаки |

Кроки межового знака № _____ 00005

Кадастровий номер земельної ділянки 2324583000:05:001;
Виконавець робіт Запорізька регіональна філія державного підприємства "Центр державного земельного кадастру"

| | |
|--|-----------------------------------|
| Запорізька область, Приазовський район, Гірсівська сільська рада, (за межами населених пунктів) Вид знака III - дерев'яний стовп d = 10 см, висотою h = 100 см у ґрунтовому покриві. | Опис місцезнаходження |
| Межові знаки зі сторони А-Б - землі державної форми власності Межовий знак розташований на відстані 13,72 м. від знаку № _____ - 00006 та 19,60 м. від знаку № _____ - 00007 | Видимість на суміжні межові знаки |

Склав



Д.С. Румянцева

Кроки межового знака № _____ - 00006

Кадастровий номер земельної ділянки 2324583000:05:001:

Виконавець робіт Запорізька регіональна філія державного підприємства "Центр державного земельного кадастру"

| | |
|--|-----------------------------------|
| Запорізька область, Приззовський район, Гірсівська сільська рада, (за межами населених пунктів) Вид знака III - дерев'яний стовп d = 10 см, висотою h = 100 см у ґрунтовому покриві. | Опис місцезнаходження |
| Межові знаки зі сторони А-Б - землі державної форми власності Межовий знак розташований на відстані 6,13 м. від знаку № _____ - 00007 та 13,72 м. від знаку № _____ - 00005 | Видимість на суміжні межові знаки |

Кроки межового знака № _____ - 00007

Кадастровий номер земельної ділянки 2324583000:05:001:

Виконавець робіт Запорізька регіональна філія державного підприємства "Центр державного земельного кадастру"

| | |
|--|-----------------------------------|
| Запорізька область, Приззовський район, Гірсівська сільська рада, (за межами населених пунктів) Вид знака III - дерев'яний стовп d = 10 см, висотою h = 100 см у ґрунтовому покриві. | Опис місцезнаходження |
| Межові знаки зі сторони А-Б - землі державної форми власності Межовий знак розташований на відстані 6,13 м. від знаку № _____ - 00006 та 7,93 м. від знаку № _____ - 00008 | Видимість на суміжні межові знаки |

Кроки межового знака № _____ - 00008

Кадастровий номер земельної ділянки 2324583000:05:001:

Виконавець робіт Запорізька регіональна філія державного підприємства "Центр державного земельного кадастру"

| | |
|--|-----------------------------------|
| Запорізька область, Приззовський район, Гірсівська сільська рада, (за межами населених пунктів) Вид знака III - дерев'яний стовп d = 10 см, висотою h = 100 см у ґрунтовому покриві. | Опис місцезнаходження |
| Межові знаки зі сторони А-Б - землі державної форми власності Межовий знак розташований на відстані 7,93 м. від знаку № _____ - 00007 та 8,92 м. від знаку № _____ - 00009 | Видимість на суміжні межові знаки |

Кроки межового знака № _____ - 00009

Кадастровий номер земельної ділянки 2324583000:05:001:

Виконавець робіт Запорізька регіональна філія державного підприємства "Центр державного земельного кадастру"

| | |
|--|-----------------------------------|
| Запорізька область, Приззовський район, Гірсівська сільська рада, (за межами населених пунктів) Вид знака III - дерев'яний стовп d = 10 см, висотою h = 100 см у ґрунтовому покриві. | Опис місцезнаходження |
| Межові знаки зі сторони А-Б - землі державної форми власності Межовий знак розташований на відстані 8,92 м. від знаку № _____ - 00008 та 13,43 м. від знаку № _____ - 00010 | Видимість на суміжні межові знаки |

Кроки межового знака № _____ - 00010

Кадастровий номер земельної ділянки 2324583000:05:001:

Виконавець робіт Запорізька регіональна філія державного підприємства "Центр державного земельного кадастру"

| | |
|--|-----------------------------------|
| Запорізька область, Приззовський район, Гірсівська сільська рада, (за межами населених пунктів) Вид знака III - дерев'яний стовп d = 10 см, висотою h = 100 см у ґрунтовому покриві. | Опис місцезнаходження |
| Межові знаки зі сторони А-Б - землі державної форми власності Межовий знак розташований на відстані 13,43 м. від знаку № _____ - 00009 та 22,32 м. від знаку № _____ - 00008 | Видимість на суміжні межові знаки |

Склав



Д.С. Румянцева

Кроки межового знака № _____ 00011

Кадастровий номер земельної ділянки 2324583000:05:001;
Виконавець робіт Запорізька регіональна філія державного підприємства "Центр державного земельного кадастру"

| | |
|--|-----------------------------------|
| Запорізька область, Приазовський район, Гірсівська сільська рада, (за межами населених пунктів) Вид знака III - дерев'яний стовп d = 10 см, висотою h = 100 см у ґрунтовому покриві. | Опис місцезнаходження |
| Межові знаки зі сторони А-Б - землі державної форми власності Межовий знак розташований на відстані 32,65 м. від знаку № _____ - 00012 та 52,10 м. від знаку № _____ - 00013 | Видимість на суміжні межові знаки |

Кроки межового знака № _____ 00012

Кадастровий номер земельної ділянки 2324583000:05:001;
Виконавець робіт Запорізька регіональна філія державного підприємства "Центр державного земельного кадастру"

| | |
|--|-----------------------------------|
| Запорізька область, Приазовський район, Гірсівська сільська рада, (за межами населених пунктів) Вид знака III - дерев'яний стовп d = 10 см, висотою h = 100 см у ґрунтовому покриві. | Опис місцезнаходження |
| Межові знаки зі сторони А-Б - землі державної форми власності Межовий знак розташований на відстані 19,45 м. від знаку № _____ - 00013 та 32,65 м. від знаку № _____ - 00011 | Видимість на суміжні межові знаки |

Кроки межового знака № _____ 00013

Кадастровий номер земельної ділянки 2324583000:05:001;
Виконавець робіт Запорізька регіональна філія державного підприємства "Центр державного земельного кадастру"

| | |
|--|-----------------------------------|
| Запорізька область, Приазовський район, Гірсівська сільська рада, (за межами населених пунктів) Вид знака III - дерев'яний стовп d = 10 см, висотою h = 100 см у ґрунтовому покриві. | Опис місцезнаходження |
| Межові знаки зі сторони А-Б - землі державної форми власності Межовий знак розташований на відстані 19,45 м. від знаку № _____ - 00012 та 52,10 м. від знаку № _____ - 00011 | Видимість на суміжні межові знаки |

Кроки межового знака № _____ 00014

Кадастровий номер земельної ділянки 2324583000:05:001;
Виконавець робіт Запорізька регіональна філія державного підприємства "Центр державного земельного кадастру"

| | |
|--|-----------------------------------|
| Запорізька область, Приазовський район, Гірсівська сільська рада, (за межами населених пунктів) Вид знака III - дерев'яний стовп d = 10 см, висотою h = 100 см у ґрунтовому покриві. | Опис місцезнаходження |
| Межові знаки зі сторони А-Б - землі державної форми власності Межовий знак розташований на відстані 61,05 м. від знаку № _____ - 00013 та 71,13 м. від знаку № _____ - 00012 | Видимість на суміжні межові знаки |

Кроки межового знака № _____ 00015

Кадастровий номер земельної ділянки 2324583000:05:001;
Виконавець робіт Запорізька регіональна філія державного підприємства "Центр державного земельного кадастру"

| | |
|--|-----------------------------------|
| Запорізька область, Приазовський район, Гірсівська сільська рада, (за межами населених пунктів) Вид знака III - дерев'яний стовп d = 10 см, висотою h = 100 см у ґрунтовому покриві. | Опис місцезнаходження |
| Межові знаки зі сторони А-Б - землі державної форми власності Межовий знак розташований на відстані 97,04 м. від знаку № _____ - 00016 та 140,15 м. від знаку № _____ - 00017 | Видимість на суміжні межові знаки |

Склав



Д.С. Румянцева

Кроки межового знака № _____ 00016

Кадастровий номер земельної ділянки 2324583000:05:001:

Виконавець робіт Запорізька регіональна філія державного підприємства "Центр державного земельного кадастру"

| | |
|--|-----------------------------------|
| Запорізька область, Приазовський район, Гірсівська сільська рада. (за межами населених пунктів) Вид знака III - дерев'яний стовп d = 10 см, висотою h = 100 см у ґрунтовому покриві. | Опис місцезнаходження |
| Межові знаки зі сторони А-Б - землі державної форми власності Межовий знак розташований на відстані 43,23 м. від знаку № _____ - 00017 та 79,19 м. від знаку № _____ - 00018 | Видимість на суміжні межові знаки |

Кроки межового знака № _____ 00017

Кадастровий номер земельної ділянки 2324583000:05:001:

Виконавець робіт Запорізька регіональна філія державного підприємства "Центр державного земельного кадастру"

| | |
|--|-----------------------------------|
| Запорізька область, Приазовський район, Гірсівська сільська рада. (за межами населених пунктів) Вид знака III - дерев'яний стовп d = 10 см, висотою h = 100 см у ґрунтовому покриві. | Опис місцезнаходження |
| Межові знаки зі сторони А-Б - землі державної форми власності Межовий знак розташований на відстані 36,01 м. від знаку № _____ - 00018 та 43,23 м. від знаку № _____ - 00016 | Видимість на суміжні межові знаки |

Кроки межового знака № _____ 00018

Кадастровий номер земельної ділянки 2324583000:05:001:

Виконавець робіт Запорізька регіональна філія державного підприємства "Центр державного земельного кадастру"

| | |
|--|-----------------------------------|
| Запорізька область, Приазовський район, Гірсівська сільська рада. (за межами населених пунктів) Вид знака III - дерев'яний стовп d = 10 см, висотою h = 100 см у ґрунтовому покриві. | Опис місцезнаходження |
| Межові знаки зі сторони А-Б - землі державної форми власності Межовий знак розташований на відстані 36,01 м. від знаку № _____ - 00017 та 40,98 м. від знаку № _____ - 00019 | Видимість на суміжні межові знаки |

Кроки межового знака № _____ 00019

Кадастровий номер земельної ділянки 2324583000:05:001:

Виконавець робіт Запорізька регіональна філія державного підприємства "Центр державного земельного кадастру"

| | |
|--|-----------------------------------|
| Запорізька область, Приазовський район, Гірсівська сільська рада. (за межами населених пунктів) Вид знака III - дерев'яний стовп d = 10 см, висотою h = 100 см у ґрунтовому покриві. | Опис місцезнаходження |
| Межові знаки зі сторони А-Б - землі державної форми власності Межовий знак розташований на відстані 24,49 м. від знаку № _____ - 00020 та 40,98 м. від знаку № _____ - 00018 | Видимість на суміжні межові знаки |

Кроки межового знака № _____ 00020

Кадастровий номер земельної ділянки 2324583000:05:001:

Виконавець робіт Запорізька регіональна філія державного підприємства "Центр державного земельного кадастру"

| | |
|--|-----------------------------------|
| Запорізька область, Приазовський район, Гірсівська сільська рада. (за межами населених пунктів) Вид знака III - дерев'яний стовп d = 10 см, висотою h = 100 см у ґрунтовому покриві. | Опис місцезнаходження |
| Межові знаки зі сторони А-Б - землі державної форми власності Межовий знак розташований на відстані 23,94 м. від знаку № _____ - 00021 та 24,49 м. від знаку № _____ - 00019 | Видимість на суміжні межові знаки |

Склав



Д.С. Румянцева

Кроки межового знака № _____ 00021

Кадастровий номер земельної ділянки 2324583000:05:001;
Виконавець робіт Запорізька регіональна філія державного підприємства "Центр державного земельного кадастру"

| | |
|--|-----------------------------------|
| Запорізька область, Приазовський район, Гірсівська сільська рада, (за межами населених пунктів) Вид знака III - дерев'яний стовп d = 10 см, висотою h = 100 см у ґрунтовому покриві. | Опис місцезнаходження |
| Межові знаки зі сторони А-Б - землі державної форми власності Межовий знак розташований на відстані 23,94 м. від знаку № _____ - 00020 та 25,82 м. від знаку № _____ - 00022 | Видимість на суміжні межові знаки |

Кроки межового знака № _____ 00022

Кадастровий номер земельної ділянки 2324583000:05:001;
Виконавець робіт Запорізька регіональна філія державного підприємства "Центр державного земельного кадастру"

| | |
|--|-----------------------------------|
| Запорізька область, Приазовський район, Гірсівська сільська рада, (за межами населених пунктів) Вид знака III - дерев'яний стовп d = 10 см, висотою h = 100 см у ґрунтовому покриві. | Опис місцезнаходження |
| Межові знаки зі сторони А-Б - землі державної форми власності Межовий знак розташований на відстані 19,86 м. від знаку № _____ - 00023 та 25,82 м. від знаку № _____ - 00021 | Видимість на суміжні межові знаки |

Кроки межового знака № _____ 00023

Кадастровий номер земельної ділянки 2324583000:05:001;
Виконавець робіт Запорізька регіональна філія державного підприємства "Центр державного земельного кадастру"

| | |
|--|-----------------------------------|
| Запорізька область, Приазовський район, Гірсівська сільська рада, (за межами населених пунктів) Вид знака III - дерев'яний стовп d = 10 см, висотою h = 100 см у ґрунтовому покриві. | Опис місцезнаходження |
| Межові знаки зі сторони А-Б - землі державної форми власності Межовий знак розташований на відстані 19,86 м. від знаку № _____ - 00022 та 34,80 м. від знаку № _____ - 00024 | Видимість на суміжні межові знаки |

Кроки межового знака № _____ 00024

Кадастровий номер земельної ділянки 2324583000:05:001;
Виконавець робіт Запорізька регіональна філія державного підприємства "Центр державного земельного кадастру"

| | |
|--|-----------------------------------|
| Запорізька область, Приазовський район, Гірсівська сільська рада, (за межами населених пунктів) Вид знака III - дерев'яний стовп d = 10 см, висотою h = 100 см у ґрунтовому покриві. | Опис місцезнаходження |
| Межові знаки зі сторони А-Б - землі державної форми власності Межовий знак розташований на відстані 34,80 м. від знаку № _____ - 00023 та 51,17 м. від знаку № _____ - 00022 | Видимість на суміжні межові знаки |

Кроки межового знака № _____ 00025

Кадастровий номер земельної ділянки 2324583000:05:001;
Виконавець робіт Запорізька регіональна філія державного підприємства "Центр державного земельного кадастру"

| | |
|--|-----------------------------------|
| Запорізька область, Приазовський район, Гірсівська сільська рада, (за межами населених пунктів) Вид знака III - дерев'яний стовп d = 10 см, висотою h = 100 см у ґрунтовому покриві. | Опис місцезнаходження |
| Межові знаки зі сторони А-Б - землі державної форми власності Межовий знак розташований на відстані 19,72 м. від знаку № _____ - 00026 та 53,82 м. від знаку № _____ - 00024 | Видимість на суміжні межові знаки |

Склад



Д.С. Румянцева

Кроки межового знака № _____ . 00026

Кадастровий номер земельної ділянки 2324583000:05:001;

Виконавець робіт Запорізька регіональна філія державного підприємства "Центр державного земельного кадастру"

| | |
|--|-----------------------------------|
| Запорізька область, Приазовський район, Гірсівська сільська рада. (за межами населених пунктів) Вид знака III - дерев'яний стовп d = 10 см, висотою h = 100 см у ґрунтовому покриві. | Опис місцезнаходження |
| Межові знаки зі сторони А-Б - землі державної форми власності Межовий знак розташований на відстані 19,72 м. від знаку № _____ - 00025 та 71,30 м. від знаку № _____ - 00024 | Видимість на суміжні межові знаки |

Кроки межового знака № _____ . 00027

Кадастровий номер земельної ділянки 2324583000:05:001;

Виконавець робіт Запорізька регіональна філія державного підприємства "Центр державного земельного кадастру"

| | |
|--|-----------------------------------|
| Запорізька область, Приазовський район, Гірсівська сільська рада. (за межами населених пунктів) Вид знака III - дерев'яний стовп d = 10 см, висотою h = 100 см у ґрунтовому покриві. | Опис місцезнаходження |
| Межові знаки зі сторони А-Б - землі державної форми власності Межовий знак розташований на відстані 81,74 м. від знаку № _____ - 00028 та 94,11 м. від знаку № _____ - 00026 | Видимість на суміжні межові знаки |

Кроки межового знака № _____ . 00028

Кадастровий номер земельної ділянки 2324583000:05:001;

Виконавець робіт Запорізька регіональна філія державного підприємства "Центр державного земельного кадастру"

| | |
|--|-----------------------------------|
| Запорізька область, Приазовський район, Гірсівська сільська рада. (за межами населених пунктів) Вид знака III - дерев'яний стовп d = 10 см, висотою h = 100 см у ґрунтовому покриві. | Опис місцезнаходження |
| Межові знаки зі сторони А-Б - землі державної форми власності Межовий знак розташований на відстані 43,26 м. від знаку № _____ - 00029 та 81,74 м. від знаку № _____ - 00027 | Видимість на суміжні межові знаки |

Кроки межового знака № _____ . 00029

Кадастровий номер земельної ділянки 2324583000:05:001;

Виконавець робіт Запорізька регіональна філія державного підприємства "Центр державного земельного кадастру"

| | |
|--|-----------------------------------|
| Запорізька область, Приазовський район, Гірсівська сільська рада. (за межами населених пунктів) Вид знака III - дерев'яний стовп d = 10 см, висотою h = 100 см у ґрунтовому покриві. | Опис місцезнаходження |
| Межові знаки зі сторони А-Б - землі державної форми власності Межовий знак розташований на відстані 43,26 м. від знаку № _____ - 00028 та 66,24 м. від знаку № _____ - 00030 | Видимість на суміжні межові знаки |

Кроки межового знака № _____ . 00030

Кадастровий номер земельної ділянки 2324583000:05:001;

Виконавець робіт Запорізька регіональна філія державного підприємства "Центр державного земельного кадастру"

| | |
|--|-----------------------------------|
| Запорізька область, Приазовський район, Гірсівська сільська рада. (за межами населених пунктів) Вид знака III - дерев'яний стовп d = 10 см, висотою h = 100 см у ґрунтовому покриві. | Опис місцезнаходження |
| Межові знаки зі сторони А-Б - землі державної форми власності Межовий знак розташований на відстані 66,24 м. від знаку № _____ - 00029 та 82,97 м. від знаку № _____ - 00031 | Видимість на суміжні межові знаки |

Склав



Д.С. Румянцева

Кроки межового знака № _____ 00031

Кадастровий номер земельної ділянки 2324583000:05:001;
Виконавець робіт Запорізька регіональна філія державного підприємства "Центр державного земельного кадастру"

| | |
|--|-----------------------------------|
| Запорізька область, Приазовський район, Гірсівська сільська рада. (за межами населених пунктів) Вид знака III - дерев'яний стовп d = 10 см, висотою h = 100 см у ґрунтовому покриві. | Опис місцезнаходження |
| Межові знаки зі сторони А-Б - землі державної форми власності Межовий знак розташований на відстані 82,97 м. від знаку № _____ - 00030 та 148,43 м. від знаку № _____ - 00029 | Видимість на суміжні межові знаки |

Кроки межового знака № _____ 00032

Кадастровий номер земельної ділянки 2324583000:05:001;
Виконавець робіт Запорізька регіональна філія державного підприємства "Центр державного земельного кадастру"

| | |
|--|-----------------------------------|
| Запорізька область, Приазовський район, Гірсівська сільська рада. (за межами населених пунктів) Вид знака III - дерев'яний стовп d = 10 см, висотою h = 100 см у ґрунтовому покриві. | Опис місцезнаходження |
| Межові знаки зі сторони А-Б - землі державної форми власності Межовий знак розташований на відстані 169,55 м. від знаку № _____ - 00033 та 182,43 м. від знаку № _____ - 00031 | Видимість на суміжні межові знаки |

Кроки межового знака № _____ 00033

Кадастровий номер земельної ділянки 2324583000:05:001;
Виконавець робіт Запорізька регіональна філія державного підприємства "Центр державного земельного кадастру"

| | |
|--|-----------------------------------|
| Запорізька область, Приазовський район, Гірсівська сільська рада. (за межами населених пунктів) Вид знака III - дерев'яний стовп d = 10 см, висотою h = 100 см у ґрунтовому покриві. | Опис місцезнаходження |
| Межові знаки зі сторони А-Б - землі державної форми власності Межовий знак розташований на відстані 106,38 м. від знаку № _____ - 00034 та 169,55 м. від знаку № _____ - 00032 | Видимість на суміжні межові знаки |

Кроки межового знака № _____ 00034

Кадастровий номер земельної ділянки 2324583000:05:001;
Виконавець робіт Запорізька регіональна філія державного підприємства "Центр державного земельного кадастру"

| | |
|--|-----------------------------------|
| Запорізька область, Приазовський район, Гірсівська сільська рада. (за межами населених пунктів) Вид знака III - дерев'яний стовп d = 10 см, висотою h = 100 см у ґрунтовому покриві. | Опис місцезнаходження |
| Межові знаки зі сторони А-Б - землі державної форми власності Межовий знак розташований на відстані 106,38 м. від знаку № _____ - 00033 та 108,32 м. від знаку № _____ - 00035 | Видимість на суміжні межові знаки |

Кроки межового знака № _____ 00035

Кадастровий номер земельної ділянки 2324583000:05:001;
Виконавець робіт Запорізька регіональна філія державного підприємства "Центр державного земельного кадастру"

| | |
|--|-----------------------------------|
| Запорізька область, Приазовський район, Гірсівська сільська рада. (за межами населених пунктів) Вид знака III - дерев'яний стовп d = 10 см, висотою h = 100 см у ґрунтовому покриві. | Опис місцезнаходження |
| Межові знаки зі сторони А-Б - землі державної форми власності Межовий знак розташований на відстані 48,89 м. від знаку № _____ - 00036 та 74,86 м. від знаку № _____ - 00037 | Видимість на суміжні межові знаки |

Склав



Д.С. Румянцева

Кроки межового знака № _____ 00036

Кадастровий номер земельної ділянки 2324583000:05:001:

Виконавець робіт Запорізька регіональна філія державного підприємства "Центр державного земельного кадастру"

| | |
|---|-----------------------------------|
| Запорізька область, Призовський район, Гірсівська сільська рада. (за межами населених пунктів) Вид знака III - дерев'яний стовп d = 10 см, висотою h = 100 см у ґрунтовому покриві. | Опис місцезнаходження |
| Межові знаки зі сторони А-Б - землі державної форми власності Межовий знак розташований на відстані 26,00 м. від знаку № _____ - 00037 та 48,89 м. від знаку № _____ - 00035 | Видимість на суміжні межові знаки |

Кроки межового знака № _____ 00037

Кадастровий номер земельної ділянки 2324583000:05:001:

Виконавець робіт Запорізька регіональна філія державного підприємства "Центр державного земельного кадастру"

| | |
|---|-----------------------------------|
| Запорізька область, Призовський район, Гірсівська сільська рада. (за межами населених пунктів) Вид знака III - дерев'яний стовп d = 10 см, висотою h = 100 см у ґрунтовому покриві. | Опис місцезнаходження |
| Межові знаки зі сторони А-Б - землі державної форми власності Межовий знак розташований на відстані 26,00 м. від знаку № _____ - 00036 та 37,34 м. від знаку № _____ - 00038 | Видимість на суміжні межові знаки |

Кроки межового знака № _____ 00038

Кадастровий номер земельної ділянки 2324583000:05:001:

Виконавець робіт Запорізька регіональна філія державного підприємства "Центр державного земельного кадастру"

| | |
|---|-----------------------------------|
| Запорізька область, Призовський район, Гірсівська сільська рада. (за межами населених пунктів) Вид знака III - дерев'яний стовп d = 10 см, висотою h = 100 см у ґрунтовому покриві. | Опис місцезнаходження |
| Межові знаки зі сторони А-Б - землі державної форми власності Межовий знак розташований на відстані 28,98 м. від знаку № _____ - 00039 та 37,34 м. від знаку № _____ - 00037 | Видимість на суміжні межові знаки |

Кроки межового знака № _____ 00039

Кадастровий номер земельної ділянки 2324583000:05:001:

Виконавець робіт Запорізька регіональна філія державного підприємства "Центр державного земельного кадастру"

| | |
|---|-----------------------------------|
| Запорізька область, Призовський район, Гірсівська сільська рада. (за межами населених пунктів) Вид знака III - дерев'яний стовп d = 10 см, висотою h = 100 см у ґрунтовому покриві. | Опис місцезнаходження |
| Межові знаки зі сторони А-Б - землі державної форми власності Межовий знак розташований на відстані 28,98 м. від знаку № _____ - 00038 та 65,34 м. від знаку № _____ - 00037 | Видимість на суміжні межові знаки |

Кроки межового знака № _____ 00040

Кадастровий номер земельної ділянки 2324583000:05:001:

Виконавець робіт Запорізька регіональна філія державного підприємства "Центр державного земельного кадастру"

| | |
|---|-----------------------------------|
| Запорізька область, Призовський район, Гірсівська сільська рада. (за межами населених пунктів) Вид знака III - дерев'яний стовп d = 10 см, висотою h = 100 см у ґрунтовому покриві. | Опис місцезнаходження |
| Межові знаки зі сторони А-Б - землі державної форми власності Межовий знак розташований на відстані 50,10 м. від знаку № _____ - 00041 та 70,65 м. від знаку № _____ - 00042 | Видимість на суміжні межові знаки |

Склав



Д.С. Румянцева

Кроки межового знака № _____ 00041

Кадастровий номер земельної ділянки 2324583000:05:001;
Виконавець робіт Запорізька регіональна філія державного підприємства "Центр державного земельного кадастру"

| | |
|--|-----------------------------------|
| Запорізька область, Приазовський район, Гірсівська сільська рада, (за межами населених пунктів) Вид знака III - дерев'яний стовп d = 10 см, висотою h = 100 см у ґрунтового покриві. | Опис місцезнаходження |
| Межові знаки зі сторони А-Б - землі державної форми власності Межовий знак розташований на відстані 21,92 м. від знаку № _____ - 00042 та 50,10 м. від знаку № _____ - 00040 | Видимість на суміжні межові знаки |

Кроки межового знака № _____ 00042

Кадастровий номер земельної ділянки 2324583000:05:001;
Виконавець робіт Запорізька регіональна філія державного підприємства "Центр державного земельного кадастру"

| | |
|--|-----------------------------------|
| Запорізька область, Приазовський район, Гірсівська сільська рада, (за межами населених пунктів) Вид знака III - дерев'яний стовп d = 10 см, висотою h = 100 см у ґрунтового покриві. | Опис місцезнаходження |
| Межові знаки зі сторони А-Б - землі державної форми власності Межовий знак розташований на відстані 21,92 м. від знаку № _____ - 00041 та 70,65 м. від знаку № _____ - 00040 | Видимість на суміжні межові знаки |

Кроки межового знака № _____ 00043

Кадастровий номер земельної ділянки 2324583000:05:001;
Виконавець робіт Запорізька регіональна філія державного підприємства "Центр державного земельного кадастру"

| | |
|--|-----------------------------------|
| Запорізька область, Приазовський район, Гірсівська сільська рада, (за межами населених пунктів) Вид знака III - дерев'яний стовп d = 10 см, висотою h = 100 см у ґрунтового покриві. | Опис місцезнаходження |
| Межові знаки зі сторони А-Б - землі державної форми власності Межовий знак розташований на відстані 32,33 м. від знаку № _____ - 00044 та 74,62 м. від знаку № _____ - 00042 | Видимість на суміжні межові знаки |

Кроки межового знака № _____ 00044

Кадастровий номер земельної ділянки 2324583000:05:001;
Виконавець робіт Запорізька регіональна філія державного підприємства "Центр державного земельного кадастру"

| | |
|--|-----------------------------------|
| Запорізька область, Приазовський район, Гірсівська сільська рада, (за межами населених пунктів) Вид знака III - дерев'яний стовп d = 10 см, висотою h = 100 см у ґрунтового покриві. | Опис місцезнаходження |
| Межові знаки зі сторони А-Б - землі державної форми власності Межовий знак розташований на відстані 32,33 м. від знаку № _____ - 00043 та 71,08 м. від знаку № _____ - 00045 | Видимість на суміжні межові знаки |

Кроки межового знака № _____ 00045

Кадастровий номер земельної ділянки 2324583000:05:001;
Виконавець робіт Запорізька регіональна філія державного підприємства "Центр державного земельного кадастру"

| | |
|--|-----------------------------------|
| Запорізька область, Приазовський район, Гірсівська сільська рада, (за межами населених пунктів) Вид знака III - дерев'яний стовп d = 10 см, висотою h = 100 см у ґрунтового покриві. | Опис місцезнаходження |
| Межові знаки зі сторони А-Б - землі державної форми власності Межовий знак розташований на відстані 71,08 м. від знаку № _____ - 00044 та 95,75 м. від знаку № _____ - 00046 | Видимість на суміжні межові знаки |

Склав



Д.С. Румянцева

Кроки межового знака № _____ 00046

Кадастровий номер земельної ділянки 2324583000:05:001:

Виконавець робіт Запорізька регіональна філія державного підприємства "Центр державного земельного кадастру"

| | |
|--|-----------------------------------|
| Запорізька область, Приазовський район, Гірсівська сільська рада, (за межами населених пунктів) Вид знака III - дерев'яний стовп d = 10 см, висотою h = 100 см у ґрунтовому покриві. | Опис місцезнаходження |
| Межові знаки зі сторони А-Б - землі державної форми власності Межовий знак розташований на відстані 53,66 м. від знаку № _____ - 00047 та 95,75 м. від знаку № _____ - 00045 | Видимість на суміжні межові знаки |

Кроки межового знака № _____ 00047

Кадастровий номер земельної ділянки 2324583000:05:001:

Виконавець робіт Запорізька регіональна філія державного підприємства "Центр державного земельного кадастру"

| | |
|--|-----------------------------------|
| Запорізька область, Приазовський район, Гірсівська сільська рада, (за межами населених пунктів) Вид знака III - дерев'яний стовп d = 10 см, висотою h = 100 см у ґрунтовому покриві. | Опис місцезнаходження |
| Межові знаки зі сторони А-Б - землі державної форми власності Межовий знак розташований на відстані 53,66 м. від знаку № _____ - 00046 та 56,15 м. від знаку № _____ - 00048 | Видимість на суміжні межові знаки |

Кроки межового знака № _____ 00048

Кадастровий номер земельної ділянки 2324583000:05:001:

Виконавець робіт Запорізька регіональна філія державного підприємства "Центр державного земельного кадастру"

| | |
|--|-----------------------------------|
| Запорізька область, Приазовський район, Гірсівська сільська рада, (за межами населених пунктів) Вид знака III - дерев'яний стовп d = 10 см, висотою h = 100 см у ґрунтовому покриві. | Опис місцезнаходження |
| Межові знаки зі сторони А-Б - землі державної форми власності Межовий знак розташований на відстані 56,15 м. від знаку № _____ - 00047 та 101,39 м. від знаку № _____ - 00049 | Видимість на суміжні межові знаки |

Кроки межового знака № _____ 00049

Кадастровий номер земельної ділянки 2324583000:05:001:

Виконавець робіт Запорізька регіональна філія державного підприємства "Центр державного земельного кадастру"

| | |
|--|-----------------------------------|
| Запорізька область, Приазовський район, Гірсівська сільська рада, (за межами населених пунктів) Вид знака III - дерев'яний стовп d = 10 см, висотою h = 100 см у ґрунтовому покриві. | Опис місцезнаходження |
| Межові знаки зі сторони А-Б - землі державної форми власності Межовий знак розташований на відстані 101,39 м. від знаку № _____ - 00048 та 149,49 м. від знаку № _____ - 00050 | Видимість на суміжні межові знаки |

Кроки межового знака № _____ 00050

Кадастровий номер земельної ділянки 2324583000:05:001:

Виконавець робіт Запорізька регіональна філія державного підприємства "Центр державного земельного кадастру"

| | |
|--|-----------------------------------|
| Запорізька область, Приазовський район, Гірсівська сільська рада, (за межами населених пунктів) Вид знака III - дерев'яний стовп d = 10 см, висотою h = 100 см у ґрунтовому покриві. | Опис місцезнаходження |
| Межові знаки зі сторони А-Б - землі державної форми власності Межовий знак розташований на відстані 88,38 м. від знаку № _____ - 00051 та 149,49 м. від знаку № _____ - 00049 | Видимість на суміжні межові знаки |

Склав



Д.С. Румянцева

Кроки межового знака № _____ 00051

Кадастровий номер земельної ділянки 2324583000:05:001;
Виконавець робіт Запорізька регіональна філія державного підприємства "Центр державного земельного кадастру"

| | |
|---|-----------------------------------|
| Запорізька область, Призовський район, Гірсівська сільська рада. (за межами населених пунктів) Вид знака III - дерев'яний стовп d = 10 см, висотою h = 100 см у ґрунтового покриві. | Опис місцезнаходження |
| Межові знаки зі сторони А-Б - землі державної форми власності Межовий знак розташований на відстані 88,38 м. від знаку № _____ - 00050 та 90,55 м. від знаку № _____ - 00052 | Видимість на суміжні межові знаки |

Кроки межового знака № _____ 00052

Кадастровий номер земельної ділянки 2324583000:05:001;
Виконавець робіт Запорізька регіональна філія державного підприємства "Центр державного земельного кадастру"

| | |
|---|-----------------------------------|
| Запорізька область, Призовський район, Гірсівська сільська рада. (за межами населених пунктів) Вид знака III - дерев'яний стовп d = 10 см, висотою h = 100 см у ґрунтового покриві. | Опис місцезнаходження |
| Межові знаки зі сторони А-Б - землі державної форми власності Межовий знак розташований на відстані 42,67 м. від знаку № _____ - 00053 та 62,93 м. від знаку № _____ - 00054 | Видимість на суміжні межові знаки |

Кроки межового знака № _____ 00053

Кадастровий номер земельної ділянки 2324583000:05:001;
Виконавець робіт Запорізька регіональна філія державного підприємства "Центр державного земельного кадастру"

| | |
|---|-----------------------------------|
| Запорізька область, Призовський район, Гірсівська сільська рада. (за межами населених пунктів) Вид знака III - дерев'яний стовп d = 10 см, висотою h = 100 см у ґрунтового покриві. | Опис місцезнаходження |
| Межові знаки зі сторони А-Б - землі державної форми власності Межовий знак розташований на відстані 20,75 м. від знаку № _____ - 00054 та 42,67 м. від знаку № _____ - 00052 | Видимість на суміжні межові знаки |

Кроки межового знака № _____ 00054

Кадастровий номер земельної ділянки 2324583000:05:001;
Виконавець робіт Запорізька регіональна філія державного підприємства "Центр державного земельного кадастру"

| | |
|---|-----------------------------------|
| Запорізька область, Призовський район, Гірсівська сільська рада. (за межами населених пунктів) Вид знака III - дерев'яний стовп d = 10 см, висотою h = 100 см у ґрунтового покриві. | Опис місцезнаходження |
| Межові знаки зі сторони А-Б - землі державної форми власності Межовий знак розташований на відстані 35,48 м. від знаку № _____ - 00053 та 56,14 м. від знаку № _____ - 00055 | Видимість на суміжні межові знаки |

Кроки межового знака № _____ 00055

Кадастровий номер земельної ділянки 2324583000:05:001;
Виконавець робіт Запорізька регіональна філія державного підприємства "Центр державного земельного кадастру"

| | |
|---|-----------------------------------|
| Запорізька область, Призовський район, Гірсівська сільська рада. (за межами населених пунктів) Вид знака III - дерев'яний стовп d = 10 см, висотою h = 100 см у ґрунтового покриві. | Опис місцезнаходження |
| Межові знаки зі сторони А-Б - землі державної форми власності Межовий знак розташований на відстані 35,48 м. від знаку № _____ - 00054 та 56,14 м. від знаку № _____ - 00053 | Видимість на суміжні межові знаки |

Склав



Д.С. Румянцева

Кроки межового знака № _____ - 00056

Кадастровий номер земельної ділянки 2324583000:05:001:

Виконавець робіт Запорізька регіональна філія державного підприємства "Центр державного земельного кадастру"

| | |
|--|-----------------------------------|
| Запорізька область, Приазовський район, Гірсівська сільська рада, (за межами населених пунктів) Вид знака III - дерев'яний стовп d = 10 см, висотою h = 100 см у ґрунтовому покриві. | Опис місцезнаходження |
| Межові знаки зі сторони А-Б - землі державної форми власності Межовий знак розташований на відстані 68,06 м. від знаку № _____ - 00057 та 91,31 м. від знаку № _____ - 00055 | Видимість на суміжні межові знаки |

Кроки межового знака № _____ - 00057

Кадастровий номер земельної ділянки 2324583000:05:001:

Виконавець робіт Запорізька регіональна філія державного підприємства "Центр державного земельного кадастру"

| | |
|--|-----------------------------------|
| Запорізька область, Приазовський район, Гірсівська сільська рада, (за межами населених пунктів) Вид знака III - дерев'яний стовп d = 10 см, висотою h = 100 см у ґрунтовому покриві. | Опис місцезнаходження |
| Межові знаки зі сторони А-Б - землі державної форми власності Межовий знак розташований на відстані 68,06 м. від знаку № _____ - 00056 та 76,15 м. від знаку № _____ - 00058 | Видимість на суміжні межові знаки |

Кроки межового знака № _____ - 00058

Кадастровий номер земельної ділянки 2324583000:05:001:

Виконавець робіт Запорізька регіональна філія державного підприємства "Центр державного земельного кадастру"

| | |
|--|-----------------------------------|
| Запорізька область, Приазовський район, Гірсівська сільська рада, (за межами населених пунктів) Вид знака III - дерев'яний стовп d = 10 см, висотою h = 100 см у ґрунтовому покриві. | Опис місцезнаходження |
| Межові знаки зі сторони А-Б - землі державної форми власності Межовий знак розташований на відстані 57,69 м. від знаку № _____ - 00059 та 76,15 м. від знаку № _____ - 00057 | Видимість на суміжні межові знаки |

Кроки межового знака № _____ - 00059

Кадастровий номер земельної ділянки 2324583000:05:001:

Виконавець робіт Запорізька регіональна філія державного підприємства "Центр державного земельного кадастру"

| | |
|--|-----------------------------------|
| Запорізька область, Приазовський район, Гірсівська сільська рада, (за межами населених пунктів) Вид знака III - дерев'яний стовп d = 10 см, висотою h = 100 см у ґрунтовому покриві. | Опис місцезнаходження |
| Межові знаки зі сторони А-Б - землі державної форми власності Межовий знак розташований на відстані 21,25 м. від знаку № _____ - 00060 та 43,61 м. від знаку № _____ - 00061 | Видимість на суміжні межові знаки |

Кроки межового знака № _____ - 00060

Кадастровий номер земельної ділянки 2324583000:05:001:

Виконавець робіт Запорізька регіональна філія державного підприємства "Центр державного земельного кадастру"

| | |
|--|-----------------------------------|
| Запорізька область, Приазовський район, Гірсівська сільська рада, (за межами населених пунктів) Вид знака III - дерев'яний стовп d = 10 см, висотою h = 100 см у ґрунтовому покриві. | Опис місцезнаходження |
| Межові знаки зі сторони А-Б - землі державної форми власності Межовий знак розташований на відстані 21,25 м. від знаку № _____ - 00059 та 27,87 м. від знаку № _____ - 00061 | Видимість на суміжні межові знаки |

Склав



Д.С. Румянцева

Кроки межового знака № _____ 00061

Кадастровий номер земельної ділянки 2324583000:05:001:

Виконавець робіт Запорізька регіональна філія державного підприємства "Центр державного земельного кадастру"

| | |
|--|-----------------------------------|
| Запорізька область, Приазовський район, Гірсівська сільська рада. (за межами населених пунктів) Вид знака III - дерев'яний стовп d = 10 см, висотою h = 100 см у ґрунтовому покриві. | Опис місцезнаходження |
| Межові знаки зі сторони А-Б - землі державної форми власності Межовий знак розташований на відстані 24,22 м. від знаку № _____ - 00062 та 27,87 м. від знаку № _____ - 00060 | Видимість на суміжні межові знаки |

Кроки межового знака № _____ 00062

Кадастровий номер земельної ділянки 2324583000:05:001:

Виконавець робіт Запорізька регіональна філія державного підприємства "Центр державного земельного кадастру"

| | |
|--|-----------------------------------|
| Запорізька область, Приазовський район, Гірсівська сільська рада. (за межами населених пунктів) Вид знака III - дерев'яний стовп d = 10 см, висотою h = 100 см у ґрунтовому покриві. | Опис місцезнаходження |
| Межові знаки зі сторони А-Б - землі державної форми власності Межовий знак розташований на відстані 24,22 м. від знаку № _____ - 00061 та 38,32 м. від знаку № _____ - 00063 | Видимість на суміжні межові знаки |

Кроки межового знака № _____ 00063

Кадастровий номер земельної ділянки 2324583000:05:001:

Виконавець робіт Запорізька регіональна філія державного підприємства "Центр державного земельного кадастру"

| | |
|--|-----------------------------------|
| Запорізька область, Приазовський район, Гірсівська сільська рада. (за межами населених пунктів) Вид знака III - дерев'яний стовп d = 10 см, висотою h = 100 см у ґрунтовому покриві. | Опис місцезнаходження |
| Межові знаки зі сторони А-Б - землі державної форми власності Межовий знак розташований на відстані 38,32 м. від знаку № _____ - 00062 та 53,87 м. від знаку № _____ - 00064 | Видимість на суміжні межові знаки |

Кроки межового знака № _____ 00064

Кадастровий номер земельної ділянки 2324583000:05:001:

Виконавець робіт Запорізька регіональна філія державного підприємства "Центр державного земельного кадастру"

| | |
|--|-----------------------------------|
| Запорізька область, Приазовський район, Гірсівська сільська рада. (за межами населених пунктів) Вид знака III - дерев'яний стовп d = 10 см, висотою h = 100 см у ґрунтовому покриві. | Опис місцезнаходження |
| Межові знаки зі сторони А-Б - землі державної форми власності Межовий знак розташований на відстані 39,98 м. від знаку № _____ - 00065 та 53,87 м. від знаку № _____ - 00063 | Видимість на суміжні межові знаки |

Кроки межового знака № _____ 00065

Кадастровий номер земельної ділянки 2324583000:05:001:

Виконавець робіт Запорізька регіональна філія державного підприємства "Центр державного земельного кадастру"

| | |
|--|-----------------------------------|
| Запорізька область, Приазовський район, Гірсівська сільська рада. (за межами населених пунктів) Вид знака III - дерев'яний стовп d = 10 см, висотою h = 100 см у ґрунтовому покриві. | Опис місцезнаходження |
| Межові знаки зі сторони А-Б - землі державної форми власності Межовий знак розташований на відстані 45,59 м. від знаку № _____ - 00064 та 45,59 м. від знаку № _____ - 00066 | Видимість на суміжні межові знаки |

Склав



Д.С. Румянцева

Кроки межового знака № _____ 00066

Кадастровий номер земельної ділянки 2324583000-05-001:

Виконавець робіт Запорізька регіональна філія державного підприємства "Центр державного земельного кадастру"

| | |
|--|-----------------------------------|
| Запорізька область, Приазовський район, Гірсівська сільська рада, (за межами населених пунктів) Вид знака III - дерев'яний стовп d = 10 см, висотою h = 100 см у ґрунтовому покриві. | Опис місцезнаходження |
| Межові знаки зі сторони А-Б - землі державної форми власності Межовий знак розташований на відстані 42,91 м. від знаку № _____ - 00067 та 45,59 м. від знаку № _____ - 00065 | Видимість на суміжні межові знаки |

Кроки межового знака № _____ 00067

Кадастровий номер земельної ділянки 2324583000-05-001:

Виконавець робіт Запорізька регіональна філія державного підприємства "Центр державного земельного кадастру"

| | |
|--|-----------------------------------|
| Запорізька область, Приазовський район, Гірсівська сільська рада, (за межами населених пунктів) Вид знака III - дерев'яний стовп d = 10 см, висотою h = 100 см у ґрунтовому покриві. | Опис місцезнаходження |
| Межові знаки зі сторони А-Б - землі державної форми власності Межовий знак розташований на відстані 42,91 м. від знаку № _____ - 00066 та 46,95 м. від знаку № _____ - 00068 | Видимість на суміжні межові знаки |

Кроки межового знака № _____ 00068

Кадастровий номер земельної ділянки 2324583000-05-001:

Виконавець робіт Запорізька регіональна філія державного підприємства "Центр державного земельного кадастру"

| | |
|--|-----------------------------------|
| Запорізька область, Приазовський район, Гірсівська сільська рада, (за межами населених пунктів) Вид знака III - дерев'яний стовп d = 10 см, висотою h = 100 см у ґрунтовому покриві. | Опис місцезнаходження |
| Межові знаки зі сторони А-Б - землі державної форми власності Межовий знак розташований на відстані 24,83 м. від знаку № _____ - 00069 та 46,95 м. від знаку № _____ - 00067 | Видимість на суміжні межові знаки |

Кроки межового знака № _____ 00069

Кадастровий номер земельної ділянки 2324583000-05-001:

Виконавець робіт Запорізька регіональна філія державного підприємства "Центр державного земельного кадастру"

| | |
|--|-----------------------------------|
| Запорізька область, Приазовський район, Гірсівська сільська рада, (за межами населених пунктів) Вид знака III - дерев'яний стовп d = 10 см, висотою h = 100 см у ґрунтовому покриві. | Опис місцезнаходження |
| Межові знаки зі сторони А-Б - землі державної форми власності Межовий знак розташований на відстані 24,83 м. від знаку № _____ - 00068 та 32,23 м. від знаку № _____ - 00070 | Видимість на суміжні межові знаки |

Кроки межового знака № _____ 00070

Кадастровий номер земельної ділянки 2324583000-05-001:

Виконавець робіт Запорізька регіональна філія державного підприємства "Центр державного земельного кадастру"

| | |
|--|-----------------------------------|
| Запорізька область, Приазовський район, Гірсівська сільська рада, (за межами населених пунктів) Вид знака III - дерев'яний стовп d = 10 см, висотою h = 100 см у ґрунтовому покриві. | Опис місцезнаходження |
| Межові знаки зі сторони А-Б - землі державної форми власності Межовий знак розташований на відстані 27,57 м. від знаку № _____ - 00071 та 32,23 м. від знаку № _____ - 00069 | Видимість на суміжні межові знаки |

Склав



Д.С. Румянцева

Кроки межового знака № _____ 00071

Кадастровий номер земельної ділянки 2324583000:05:001:

Виконавець робіт Запорізька регіональна філія державного підприємства "Центр державного земельного кадастру"

| | |
|--|-----------------------------------|
| Запорізька область, Приазовський район, Гірсівська сільська рада. (за межами населених пунктів) Вид знака III - дерев'яний стовп d = 10 см, висотою h = 100 см у ґрунтового покриві. | Опис місцезнаходження |
| Межові знаки зі сторони А-Б - землі державної форми власності Межовий знак розташований на відстані 27,57 м. від знаку № _____ - 00070 та 49,60 м. від знаку № _____ - 00069 | Видимість на суміжні межові знаки |

Кроки межового знака № _____ 00072

Кадастровий номер земельної ділянки 2324583000:05:001:

Виконавець робіт Запорізька регіональна філія державного підприємства "Центр державного земельного кадастру"

| | |
|--|-----------------------------------|
| Запорізька область, Приазовський район, Гірсівська сільська рада. (за межами населених пунктів) Вид знака III - дерев'яний стовп d = 10 см, висотою h = 100 см у ґрунтового покриві. | Опис місцезнаходження |
| Межові знаки зі сторони А-Б - землі державної форми власності Межовий знак розташований на відстані 71,26 м. від знаку № _____ - 00071 та 73,49 м. від знаку № _____ - 00073 | Видимість на суміжні межові знаки |

Кроки межового знака № _____ 00073

Кадастровий номер земельної ділянки 2324583000:05:001:

Виконавець робіт Запорізька регіональна філія державного підприємства "Центр державного земельного кадастру"

| | |
|--|-----------------------------------|
| Запорізька область, Приазовський район, Гірсівська сільська рада. (за межами населених пунктів) Вид знака III - дерев'яний стовп d = 10 см, висотою h = 100 см у ґрунтового покриві. | Опис місцезнаходження |
| Межові знаки зі сторони А-Б - землі державної форми власності Межовий знак розташований на відстані 67,61 м. від знаку № _____ - 00074 та 73,49 м. від знаку № _____ - 00072 | Видимість на суміжні межові знаки |

Кроки межового знака № _____ 00074

Кадастровий номер земельної ділянки 2324583000:05:001:

Виконавець робіт Запорізька регіональна філія державного підприємства "Центр державного земельного кадастру"

| | |
|--|-----------------------------------|
| Запорізька область, Приазовський район, Гірсівська сільська рада. (за межами населених пунктів) Вид знака III - дерев'яний стовп d = 10 см, висотою h = 100 см у ґрунтового покриві. | Опис місцезнаходження |
| Межові знаки зі сторони А-Б - землі державної форми власності Межовий знак розташований на відстані 140,00 м. від знаку № _____ - 00073 та 140,00 м. від знаку № _____ - 00072 | Видимість на суміжні межові знаки |

Кроки межового знака № _____ 00075

Кадастровий номер земельної ділянки 2324583000:05:001:

Виконавець робіт Запорізька регіональна філія державного підприємства "Центр державного земельного кадастру"

| | |
|--|-----------------------------------|
| Запорізька область, Приазовський район, Гірсівська сільська рада. (за межами населених пунктів) Вид знака III - дерев'яний стовп d = 10 см, висотою h = 100 см у ґрунтового покриві. | Опис місцезнаходження |
| Межові знаки зі сторони А-Б - землі державної форми власності Межовий знак розташований на відстані 173,21 м. від знаку № _____ - 00076 та 183,67 м. від знаку № _____ - 00074 | Видимість на суміжні межові знаки |

Склав



Д.С. Румянцева

Кроки межового знака № _____ 00076

Кадастровий номер земельної ділянки 2324583000:05:001:

Виконавець робіт Запорізька регіональна філія державного підприємства "Центр державного земельного кадастру"

| | |
|--|-----------------------------------|
| Запорізька область, Приазовський район, Гірсівська сільська рада, (за межами населених пунктів) Вид знака III - дерев'яний стовп d = 10 см, висотою h = 100 см у ґрунтовому покриві. | Опис місцезнаходження |
| Межові знаки зі сторони А-Б - землі державної форми власності Межовий знак розташований на відстані 173,21 м. від знаку № _____ - 00075 та 192,14 м. від знаку N _____ - 00077 | Видимість на суміжні межові знаки |

Кроки межового знака № _____ 00077

Кадастровий номер земельної ділянки 2324583000:05:001:

Виконавець робіт Запорізька регіональна філія державного підприємства "Центр державного земельного кадастру"

| | |
|--|-----------------------------------|
| Запорізька область, Приазовський район, Гірсівська сільська рада, (за межами населених пунктів) Вид знака III - дерев'яний стовп d = 10 см, висотою h = 100 см у ґрунтовому покриві. | Опис місцезнаходження |
| Межові знаки зі сторони А-Б - землі державної форми власності Межовий знак розташований на відстані 120,65 м. від знаку № _____ - 00078 та 192,14 м. від знаку N _____ - 00076 | Видимість на суміжні межові знаки |

Кроки межового знака № _____ 00078

Кадастровий номер земельної ділянки 2324583000:05:001:

Виконавець робіт Запорізька регіональна філія державного підприємства "Центр державного земельного кадастру"

| | |
|--|-----------------------------------|
| Запорізька область, Приазовський район, Гірсівська сільська рада, (за межами населених пунктів) Вид знака III - дерев'яний стовп d = 10 см, висотою h = 100 см у ґрунтовому покриві. | Опис місцезнаходження |
| Межові знаки зі сторони А-Б - землі державної форми власності Межовий знак розташований на відстані 120,65 м. від знаку № _____ - 00077 та 190,61 м. від знаку N _____ - 00079 | Видимість на суміжні межові знаки |

Кроки межового знака № _____ 00079

Кадастровий номер земельної ділянки 2324583000:05:001:

Виконавець робіт Запорізька регіональна філія державного підприємства "Центр державного земельного кадастру"

| | |
|--|-----------------------------------|
| Запорізька область, Приазовський район, Гірсівська сільська рада, (за межами населених пунктів) Вид знака III - дерев'яний стовп d = 10 см, висотою h = 100 см у ґрунтовому покриві. | Опис місцезнаходження |
| Межові знаки зі сторони А-Б - землі державної форми власності Межовий знак розташований на відстані 186,56 м. від знаку № _____ - 00080 та 190,61 м. від знаку N _____ - 00078 | Видимість на суміжні межові знаки |

Кроки межового знака № _____ 00080

Кадастровий номер земельної ділянки 2324583000:05:001:

Виконавець робіт Запорізька регіональна філія державного підприємства "Центр державного земельного кадастру"

| | |
|--|-----------------------------------|
| Запорізька область, Приазовський район, Гірсівська сільська рада, (за межами населених пунктів) Вид знака III - дерев'яний стовп d = 10 см, висотою h = 100 см у ґрунтовому покриві. | Опис місцезнаходження |
| Межові знаки зі сторони А-Б - землі державної форми власності Межовий знак розташований на відстані 155,37 м. від знаку № _____ - 00081 та 186,56 м. від знаку N _____ - 00079 | Видимість на суміжні межові знаки |

Склав



Д.С. Румянцева

Кроки межового знака № _____ - 00081

Кадастровий номер земельної ділянки 2324583000:05:001;

Виконавець робіт Запорізька регіональна філія державного підприємства "Центр державного земельного кадастру"

| | |
|--|-----------------------------------|
| Запорізька область, Приазовський район, Гірсівська сільська рада, (за межами населених пунктів) Вид знака III - дерев'яний стовп d = 10 см, висотою h = 100 см у ґрунтовому покриві. | Опис місцезнаходження |
| Межові знаки зі сторони А-Б - землі державної форми власності Межовий знак розташований на відстані 155,37 м. від знаку № _____ - 00080 та 177,37 м. від знаку № _____ - 00082 | Видимість на суміжні межові знаки |

Кроки межового знака № _____ - 00082

Кадастровий номер земельної ділянки 2324583000:05:001;

Виконавець робіт Запорізька регіональна філія державного підприємства "Центр державного земельного кадастру"

| | |
|--|-----------------------------------|
| Запорізька область, Приазовський район, Гірсівська сільська рада, (за межами населених пунктів) Вид знака III - дерев'яний стовп d = 10 см, висотою h = 100 см у ґрунтовому покриві. | Опис місцезнаходження |
| Межові знаки зі сторони А-Б - землі державної форми власності Межовий знак розташований на відстані 164,07 м. від знаку № _____ - 00083 та 177,37 м. від знаку № _____ - 00081 | Видимість на суміжні межові знаки |

Кроки межового знака № _____ - 00083

Кадастровий номер земельної ділянки 2324583000:05:001;

Виконавець робіт Запорізька регіональна філія державного підприємства "Центр державного земельного кадастру"

| | |
|--|-----------------------------------|
| Запорізька область, Приазовський район, Гірсівська сільська рада, (за межами населених пунктів) Вид знака III - дерев'яний стовп d = 10 см, висотою h = 100 см у ґрунтовому покриві. | Опис місцезнаходження |
| Межові знаки зі сторони А-Б - землі державної форми власності Межовий знак розташований на відстані 131,33 м. від знаку № _____ - 00084 та 164,07 м. від знаку № _____ - 00082 | Видимість на суміжні межові знаки |

Кроки межового знака № _____ - 00084

Кадастровий номер земельної ділянки 2324583000:05:001;

Виконавець робіт Запорізька регіональна філія державного підприємства "Центр державного земельного кадастру"

| | |
|--|-----------------------------------|
| Запорізька область, Приазовський район, Гірсівська сільська рада, (за межами населених пунктів) Вид знака III - дерев'яний стовп d = 10 см, висотою h = 100 см у ґрунтовому покриві. | Опис місцезнаходження |
| Межові знаки зі сторони А-Б - землі державної форми власності Межовий знак розташований на відстані 131,33 м. від знаку № _____ - 00083 та 162,02 м. від знаку № _____ - 00085 | Видимість на суміжні межові знаки |

Кроки межового знака № _____ - 00085

Кадастровий номер земельної ділянки 2324583000:05:001;

Виконавець робіт Запорізька регіональна філія державного підприємства "Центр державного земельного кадастру"

| | |
|--|-----------------------------------|
| Запорізька область, Приазовський район, Гірсівська сільська рада, (за межами населених пунктів) Вид знака III - дерев'яний стовп d = 10 см, висотою h = 100 см у ґрунтовому покриві. | Опис місцезнаходження |
| Межові знаки зі сторони А-Б - землі державної форми власності Межовий знак розташований на відстані 162,02 м. від знаку № _____ - 00084 та 198,34 м. від знаку № _____ - 00086 | Видимість на суміжні межові знаки |

Склад



Д.С. Румянцева

Кроки межового знака № _____ 00086

Кадастровий номер земельної ділянки 2324583000:05:001:

Виконавець робіт Запорізька регіональна філія державного підприємства "Центр державного земельного кадастру"

| | |
|---|-----------------------------------|
| Запорізька область, Призовський район, Гірсівська сільська рада. (за межами населених пунктів) Вид знака III - дерев'яний стовп d = 10 см, висотою h = 100 см у ґрунтовому покриві. | Опис місцезнаходження |
| Межові знаки зі сторони А-Б - землі державної форми власності Межовий знак розташований на відстані 140,76 м. від знаку № _____ - 00087 та 198,34 м. від знаку № _____ - 00085 | Видимість на суміжні межові знаки |

Кроки межового знака № _____ 00087

Кадастровий номер земельної ділянки 2324583000:05:001:

Виконавець робіт Запорізька регіональна філія державного підприємства "Центр державного земельного кадастру"

| | |
|---|-----------------------------------|
| Запорізька область, Призовський район, Гірсівська сільська рада. (за межами населених пунктів) Вид знака III - дерев'яний стовп d = 10 см, висотою h = 100 см у ґрунтовому покриві. | Опис місцезнаходження |
| Межові знаки зі сторони А-Б - землі державної форми власності Межовий знак розташований на відстані 65,22 м. від знаку № _____ - 00088 та 140,76 м. від знаку № _____ - 00086 | Видимість на суміжні межові знаки |

Кроки межового знака № _____ 00088

Кадастровий номер земельної ділянки 2324583000:05:001:

Виконавець робіт Запорізька регіональна філія державного підприємства "Центр державного земельного кадастру"

| | |
|---|-----------------------------------|
| Запорізька область, Призовський район, Гірсівська сільська рада. (за межами населених пунктів) Вид знака III - дерев'яний стовп d = 10 см, висотою h = 100 см у ґрунтовому покриві. | Опис місцезнаходження |
| Межові знаки зі сторони А-Б - землі державної форми власності Межовий знак розташований на відстані 65,22 м. від знаку № _____ - 00087 та 91,17 м. від знаку № _____ - 00089 | Видимість на суміжні межові знаки |

Кроки межового знака № _____ 00089

Кадастровий номер земельної ділянки 2324583000:05:001:

Виконавець робіт Запорізька регіональна філія державного підприємства "Центр державного земельного кадастру"

| | |
|---|-----------------------------------|
| Запорізька область, Призовський район, Гірсівська сільська рада. (за межами населених пунктів) Вид знака III - дерев'яний стовп d = 10 см, висотою h = 100 см у ґрунтовому покриві. | Опис місцезнаходження |
| Межові знаки зі сторони А-Б - землі державної форми власності Межовий знак розташований на відстані 91,17 м. від знаку № _____ - 00088 та 152,24 м. від знаку № _____ - 00087 | Видимість на суміжні межові знаки |

Кроки межового знака № _____ 00090

Кадастровий номер земельної ділянки 2324583000:05:001:

Виконавець робіт Запорізька регіональна філія державного підприємства "Центр державного земельного кадастру"

| | |
|---|-----------------------------------|
| Запорізька область, Призовський район, Гірсівська сільська рада. (за межами населених пунктів) Вид знака III - дерев'яний стовп d = 10 см, висотою h = 100 см у ґрунтовому покриві. | Опис місцезнаходження |
| Межові знаки зі сторони А-Б - землі державної форми власності Межовий знак розташований на відстані 121,44 м. від знаку № _____ - 00091 та 165,68 м. від знаку № _____ - 00089 | Видимість на суміжні межові знаки |

Склав



Д.С. Румянцева

Кроки межового знака № _____ 00091

Кадастровий номер земельної ділянки 2324583000:05:001;

Виконавець робіт Запорізька регіональна філія державного підприємства "Центр державного земельного кадастру"

| | |
|--|-----------------------------------|
| Запорізька область, Приазовський район, Гірсівська сільська рада, (за межами населених пунктів) Вид знака III - дерев'яний стовп d = 10 см, висотою h = 100 см у ґрунтовому покриві. | Опис місцезнаходження |
| Межові знаки зі сторони А-Б - землі державної форми власності Межовий знак розташований на відстані 121,44 м. від знаку № _____ - 00090 та 129,93 м. від знаку № _____ - 00092 | Видимість на суміжні межові знаки |

Кроки межового знака № _____ 00092

Кадастровий номер земельної ділянки 2324583000:05:001;

Виконавець робіт Запорізька регіональна філія державного підприємства "Центр державного земельного кадастру"

| | |
|--|-----------------------------------|
| Запорізька область, Приазовський район, Гірсівська сільська рада, (за межами населених пунктів) Вид знака III - дерев'яний стовп d = 10 см, висотою h = 100 см у ґрунтовому покриві. | Опис місцезнаходження |
| Межові знаки зі сторони А-Б - землі державної форми власності Межовий знак розташований на відстані 129,93 м. від знаку № _____ - 00091 та 144,60 м. від знаку № _____ - 00093 | Видимість на суміжні межові знаки |

Кроки межового знака № _____ 00093

Кадастровий номер земельної ділянки 2324583000:05:001;

Виконавець робіт Запорізька регіональна філія державного підприємства "Центр державного земельного кадастру"

| | |
|--|-----------------------------------|
| Запорізька область, Приазовський район, Гірсівська сільська рада, (за межами населених пунктів) Вид знака III - дерев'яний стовп d = 10 см, висотою h = 100 см у ґрунтовому покриві. | Опис місцезнаходження |
| Межові знаки зі сторони А-Б - землі державної форми власності Межовий знак розташований на відстані 110,88 м. від знаку № _____ - 00094 та 144,60 м. від знаку № _____ - 00092 | Видимість на суміжні межові знаки |

Кроки межового знака № _____ 00094

Кадастровий номер земельної ділянки 2324583000:05:001;

Виконавець робіт Запорізька регіональна філія державного підприємства "Центр державного земельного кадастру"

| | |
|--|-----------------------------------|
| Запорізька область, Приазовський район, Гірсівська сільська рада, (за межами населених пунктів) Вид знака III - дерев'яний стовп d = 10 см, висотою h = 100 см у ґрунтовому покриві. | Опис місцезнаходження |
| Межові знаки зі сторони А-Б - землі державної форми власності Межовий знак розташований на відстані 110,88 м. від знаку № _____ - 00093 та 165,30 м. від знаку № _____ - 00095 | Видимість на суміжні межові знаки |

Кроки межового знака № _____ 00095

Кадастровий номер земельної ділянки 2324583000:05:001;

Виконавець робіт Запорізька регіональна філія державного підприємства "Центр державного земельного кадастру"

| | |
|--|-----------------------------------|
| Запорізька область, Приазовський район, Гірсівська сільська рада, (за межами населених пунктів) Вид знака III - дерев'яний стовп d = 10 см, висотою h = 100 см у ґрунтовому покриві. | Опис місцезнаходження |
| Межові знаки зі сторони А-Б - землі державної форми власності Межовий знак розташований на відстані 165,30 м. від знаку № _____ - 00094 та 177,14 м. від знаку № _____ - 00096 | Видимість на суміжні межові знаки |

Склад



Д.С. Румянцева

Кроки межового знака № _____ -00096

Кадастровий номер земельної ділянки 2324583000:05:001;

Виконавець робіт Запорізька регіональна філія державного підприємства "Центр державного земельного кадастру"

| | |
|--|-----------------------------------|
| Запорізька область, Приазовський район, Гірсівська сільська рада, (за межами населених пунктів) Вид знака III - дерев'яний стовп d = 10 см, висотою h = 100 см у ґрунтовому покриві. | Опис місцезнаходження |
| Межові знаки зі сторони А-Б - землі державної форми власності Межовий знак розташований на відстані 47,85 м. від знаку № _____ - 00097 та 106,35 м. від знаку № _____ - 00098 | Видимість на суміжні межові знаки |

Кроки межового знака № _____ -00097

Кадастровий номер земельної ділянки 2324583000:05:001;

Виконавець робіт Запорізька регіональна філія державного підприємства "Центр державного земельного кадастру"

| | |
|--|-----------------------------------|
| Запорізька область, Приазовський район, Гірсівська сільська рада, (за межами населених пунктів) Вид знака III - дерев'яний стовп d = 10 см, висотою h = 100 см у ґрунтовому покриві. | Опис місцезнаходження |
| Межові знаки зі сторони А-Б - землі державної форми власності Межовий знак розташований на відстані 47,85 м. від знаку № _____ - 00096 та 60,66 м. від знаку № _____ - 00098 | Видимість на суміжні межові знаки |

Кроки межового знака № _____ -00098

Кадастровий номер земельної ділянки 2324583000:05:001;

Виконавець робіт Запорізька регіональна філія державного підприємства "Центр державного земельного кадастру"

| | |
|--|-----------------------------------|
| Запорізька область, Приазовський район, Гірсівська сільська рада, (за межами населених пунктів) Вид знака III - дерев'яний стовп d = 10 см, висотою h = 100 см у ґрунтовому покриві. | Опис місцезнаходження |
| Межові знаки зі сторони А-Б - землі державної форми власності Межовий знак розташований на відстані 57,45 м. від знаку № _____ - 00099 та 60,66 м. від знаку № _____ - 00097 | Видимість на суміжні межові знаки |

Кроки межового знака № _____ -00099

Кадастровий номер земельної ділянки 2324583000:05:001;

Виконавець робіт Запорізька регіональна філія державного підприємства "Центр державного земельного кадастру"

| | |
|--|-----------------------------------|
| Запорізька область, Приазовський район, Гірсівська сільська рада, (за межами населених пунктів) Вид знака III - дерев'яний стовп d = 10 см, висотою h = 100 см у ґрунтовому покриві. | Опис місцезнаходження |
| Межові знаки зі сторони А-Б - землі державної форми власності Межовий знак розташований на відстані 57,45 м. від знаку № _____ - 00098 та 65,60 м. від знаку № _____ - 00100 | Видимість на суміжні межові знаки |

Кроки межового знака № _____ -00100

Кадастровий номер земельної ділянки 2324583000:05:001;

Виконавець робіт Запорізька регіональна філія державного підприємства "Центр державного земельного кадастру"

| | |
|--|-----------------------------------|
| Запорізька область, Приазовський район, Гірсівська сільська рада, (за межами населених пунктів) Вид знака III - дерев'яний стовп d = 10 см, висотою h = 100 см у ґрунтовому покриві. | Опис місцезнаходження |
| Межові знаки зі сторони А-Б - землі державної форми власності Межовий знак розташований на відстані 65,60 м. від знаку № _____ - 00099 та 89,08 м. від знаку № _____ - 00101 | Видимість на суміжні межові знаки |

Склав



Д.С. Румянцева

Кроки межового знака № _____ 00101

Кадастровий номер земельної ділянки 2324583000:05:001:

Виконавець робіт Запорізька регіональна філія державного підприємства "Центр державного земельного кадастру"

| | |
|---|-----------------------------------|
| Запорізька область, Призовський район, Гірсівська сільська рада, (за межами населених пунктів) Вид знака III - дерев'яний стовп d = 10 см, висотою h = 100 см у ґрунтовому покриві. | Опис місцезнаходження |
| Межові знаки зі сторони А-Б - землі державної форми власності Межовий знак розташований на відстані 89,08 м. від знаку № _____ - 00100 та 96,40 м. від знаку № _____ - 00102 | Видимість на суміжні межові знаки |

Кроки межового знака № _____ 00102

Кадастровий номер земельної ділянки 2324583000:05:001:

Виконавець робіт Запорізька регіональна філія державного підприємства "Центр державного земельного кадастру"

| | |
|---|-----------------------------------|
| Запорізька область, Призовський район, Гірсівська сільська рада, (за межами населених пунктів) Вид знака III - дерев'яний стовп d = 10 см, висотою h = 100 см у ґрунтовому покриві. | Опис місцезнаходження |
| Межові знаки зі сторони А-Б - землі державної форми власності Межовий знак розташований на відстані 96,40 м. від знаку № _____ - 00101 та 158,81 м. від знаку № _____ - 00103 | Видимість на суміжні межові знаки |

Кроки межового знака № _____ 00103

Кадастровий номер земельної ділянки 2324583000:05:001:

Виконавець робіт Запорізька регіональна філія державного підприємства "Центр державного земельного кадастру"

| | |
|---|-----------------------------------|
| Запорізька область, Призовський район, Гірсівська сільська рада, (за межами населених пунктів) Вид знака III - дерев'яний стовп d = 10 см, висотою h = 100 см у ґрунтовому покриві. | Опис місцезнаходження |
| Межові знаки зі сторони А-Б - землі державної форми власності Межовий знак розташований на відстані 98,21 м. від знаку № _____ - 00104 та 158,81 м. від знаку № _____ - 00102 | Видимість на суміжні межові знаки |

Кроки межового знака № _____ 00104

Кадастровий номер земельної ділянки 2324583000:05:001:

Виконавець робіт Запорізька регіональна філія державного підприємства "Центр державного земельного кадастру"

| | |
|---|-----------------------------------|
| Запорізька область, Призовський район, Гірсівська сільська рада, (за межами населених пунктів) Вид знака III - дерев'яний стовп d = 10 см, висотою h = 100 см у ґрунтовому покриві. | Опис місцезнаходження |
| Межові знаки зі сторони А-Б - землі державної форми власності Межовий знак розташований на відстані 98,21 м. від знаку № _____ - 00103 та 170,97 м. від знаку № _____ - 00105 | Видимість на суміжні межові знаки |

Кроки межового знака № _____ 00105

Кадастровий номер земельної ділянки 2324583000:05:001:

Виконавець робіт Запорізька регіональна філія державного підприємства "Центр державного земельного кадастру"

| | |
|---|-----------------------------------|
| Запорізька область, Призовський район, Гірсівська сільська рада, (за межами населених пунктів) Вид знака III - дерев'яний стовп d = 10 см, висотою h = 100 см у ґрунтовому покриві. | Опис місцезнаходження |
| Межові знаки зі сторони А-Б - землі державної форми власності Межовий знак розташований на відстані 170,97 м. від знаку № _____ - 00104 та 178,29 м. від знаку № _____ - 00106 | Видимість на суміжні межові знаки |

Склад



Д.С. Румянцева

Кроки межового знака № _____ 00106

Кадастровий номер земельної ділянки 2324583000:05:001:

Виконавець робіт Запорізька регіональна філія державного підприємства "Центр державного земельного кадастру"

| | |
|--|-----------------------------------|
| Запорізька область, Приазовський район, Гірсівська сільська рада, (за межами населених пунктів) Вид знака III - дерев'яний стовп $d = 10$ см, висотою $h = 100$ см у ґрунтовому покриві. | Опис місцезнаходження |
| Межові знаки зі сторони А-Б - землі державної форми власності Межовий знак розташований на відстані 80,80 м. від знаку № _____ - 00107 та 178,29 м. від знаку N _____ - 00105 | Видимість на суміжні межові знаки |

Кроки межового знака № _____ 00107

Кадастровий номер земельної ділянки 2324583000:05:001:

Виконавець робіт Запорізька регіональна філія державного підприємства "Центр державного земельного кадастру"

| | |
|--|-----------------------------------|
| Запорізька область, Приазовський район, Гірсівська сільська рада, (за межами населених пунктів) Вид знака III - дерев'яний стовп $d = 10$ см, висотою $h = 100$ см у ґрунтовому покриві. | Опис місцезнаходження |
| Межові знаки зі сторони А-Б - землі державної форми власності Межовий знак розташований на відстані 80,80 м. від знаку № _____ - 00106 та 103,28 м. від знаку N _____ - 00108 | Видимість на суміжні межові знаки |

Кроки межового знака № _____ 00108

Кадастровий номер земельної ділянки 2324583000:05:001:

Виконавець робіт Запорізька регіональна філія державного підприємства "Центр державного земельного кадастру"

| | |
|--|-----------------------------------|
| Запорізька область, Приазовський район, Гірсівська сільська рада, (за межами населених пунктів) Вид знака III - дерев'яний стовп $d = 10$ см, висотою $h = 100$ см у ґрунтовому покриві. | Опис місцезнаходження |
| Межові знаки зі сторони А-Б - землі державної форми власності Межовий знак розташований на відстані 103,28 м. від знаку № _____ - 00107 та 129,62 м. від знаку N _____ - 00109 | Видимість на суміжні межові знаки |

Кроки межового знака № _____ 00109

Кадастровий номер земельної ділянки 2324583000:05:001:

Виконавець робіт Запорізька регіональна філія державного підприємства "Центр державного земельного кадастру"

| | |
|--|-----------------------------------|
| Запорізька область, Приазовський район, Гірсівська сільська рада, (за межами населених пунктів) Вид знака III - дерев'яний стовп $d = 10$ см, висотою $h = 100$ см у ґрунтовому покриві. | Опис місцезнаходження |
| Межові знаки зі сторони А-Б - землі державної форми власності Межовий знак розташований на відстані 77,38 м. від знаку № _____ - 00110 та 129,62 м. від знаку N _____ - 00108 | Видимість на суміжні межові знаки |

Кроки межового знака № _____ 00110

Кадастровий номер земельної ділянки 2324583000:05:001:

Виконавець робіт Запорізька регіональна філія державного підприємства "Центр державного земельного кадастру"

| | |
|--|-----------------------------------|
| Запорізька область, Приазовський район, Гірсівська сільська рада, (за межами населених пунктів) Вид знака III - дерев'яний стовп $d = 10$ см, висотою $h = 100$ см у ґрунтовому покриві. | Опис місцезнаходження |
| Межові знаки зі сторони А-Б - землі державної форми власності Межовий знак розташований на відстані 77,38 м. від знаку № _____ - 00109 та 159,74 м. від знаку N _____ - 00111 | Видимість на суміжні межові знаки |

Склав



Д.С. Румянцева

Кроки межового знака № _____ 00111

Кадастровий номер земельної ділянки 2324583000:05:001;

Виконавець робіт Запорізька регіональна філія державного підприємства "Центр державного земельного кадастру"

| | |
|--|-----------------------------------|
| Запорізька область, Приазовський район, Гірсівська сільська рада, (за межами населених пунктів) Вид знака III - дерев'яний стовп $d = 10$ см, висотою $h = 100$ см у ґрунтовому покриві. | Опис місцезнаходження |
| Межові знаки зі сторони А-Б - землі державної форми власності Межовий знак розташований на відстані 111,64 м. від знаку № _____ - 00112 та 159,74 м. від знаку № _____ - 00110 | Видимість на суміжні межові знаки |

Кроки межового знака № _____ 00112

Кадастровий номер земельної ділянки 2324583000:05:001;

Виконавець робіт Запорізька регіональна філія державного підприємства "Центр державного земельного кадастру"

| | |
|--|-----------------------------------|
| Запорізька область, Приазовський район, Гірсівська сільська рада, (за межами населених пунктів) Вид знака III - дерев'яний стовп $d = 10$ см, висотою $h = 100$ см у ґрунтовому покриві. | Опис місцезнаходження |
| Межові знаки зі сторони А-Б - землі державної форми власності Межовий знак розташований на відстані 111,37 м. від знаку № _____ - 00113 та 111,64 м. від знаку № _____ - 00111 | Видимість на суміжні межові знаки |

Кроки межового знака № _____ 00113

Кадастровий номер земельної ділянки 2324583000:05:001;

Виконавець робіт Запорізька регіональна філія державного підприємства "Центр державного земельного кадастру"

| | |
|--|-----------------------------------|
| Запорізька область, Приазовський район, Гірсівська сільська рада, (за межами населених пунктів) Вид знака III - дерев'яний стовп $d = 10$ см, висотою $h = 100$ см у ґрунтовому покриві. | Опис місцезнаходження |
| Межові знаки зі сторони А-Б - землі державної форми власності Межовий знак розташований на відстані 111,37 м. від знаку № _____ - 00112 та 196,22 м. від знаку № _____ - 00114 | Видимість на суміжні межові знаки |

Кроки межового знака № _____ 00114

Кадастровий номер земельної ділянки 2324583000:05:001;

Виконавець робіт Запорізька регіональна філія державного підприємства "Центр державного земельного кадастру"

| | |
|--|-----------------------------------|
| Запорізька область, Приазовський район, Гірсівська сільська рада, (за межами населених пунктів) Вид знака III - дерев'яний стовп $d = 10$ см, висотою $h = 100$ см у ґрунтовому покриві. | Опис місцезнаходження |
| Межові знаки зі сторони А-Б - землі державної форми власності Межовий знак розташований на відстані 145,72 м. від знаку № _____ - 00115 та 196,22 м. від знаку № _____ - 00113 | Видимість на суміжні межові знаки |

Кроки межового знака № _____ 00115

Кадастровий номер земельної ділянки 2324583000:05:001;

Виконавець робіт Запорізька регіональна філія державного підприємства "Центр державного земельного кадастру"

| | |
|--|-----------------------------------|
| Запорізька область, Приазовський район, Гірсівська сільська рада, (за межами населених пунктів) Вид знака III - дерев'яний стовп $d = 10$ см, висотою $h = 100$ см у ґрунтовому покриві. | Опис місцезнаходження |
| Межові знаки зі сторони А-Б - землі державної форми власності Межовий знак розташований на відстані 64,96 м. від знаку № _____ - 00116 та 132,15 м. від знаку № _____ - 00117 | Видимість на суміжні межові знаки |

Склав



Д.С. Румянцева

Кроки межового знака № _____ . 00116

Кадастровий номер земельної ділянки 2324583000:05:001;

Виконавець робіт Запорізька регіональна філія державного підприємства "Центр державного земельного кадастру"

| | |
|--|-----------------------------------|
| Запорізька область, Приазовський район, Гірсівська сільська рада, (за межами населених пунктів) Вид знака III - дерев'яний стовп $d = 10$ см, висотою $h = 100$ см у ґрунтовому покриві. | Опис місцезнаходження |
| Межові знаки зі сторони А-Б - землі державної форми власності Межовий знак розташований на відстані 64,96 м. від знаку № _____ - 00115 та 67,35 м. від знаку № _____ - 00117 | Видимість на суміжні межові знаки |

Кроки межового знака № _____ . 00117

Кадастровий номер земельної ділянки 2324583000:05:001;

Виконавець робіт Запорізька регіональна філія державного підприємства "Центр державного земельного кадастру"

| | |
|--|-----------------------------------|
| Запорізька область, Приазовський район, Гірсівська сільська рада, (за межами населених пунктів) Вид знака III - дерев'яний стовп $d = 10$ см, висотою $h = 100$ см у ґрунтовому покриві. | Опис місцезнаходження |
| Межові знаки зі сторони А-Б - землі державної форми власності Межовий знак розташований на відстані 67,35 м. від знаку № _____ - 00116 та 88,70 м. від знаку № _____ - 00118 | Видимість на суміжні межові знаки |

Кроки межового знака № _____ . 00118

Кадастровий номер земельної ділянки 2324583000:05:001;

Виконавець робіт Запорізька регіональна філія державного підприємства "Центр державного земельного кадастру"

| | |
|--|-----------------------------------|
| Запорізька область, Приазовський район, Гірсівська сільська рада, (за межами населених пунктів) Вид знака III - дерев'яний стовп $d = 10$ см, висотою $h = 100$ см у ґрунтовому покриві. | Опис місцезнаходження |
| Межові знаки зі сторони А-Б - землі державної форми власності Межовий знак розташований на відстані 76,52 м. від знаку № _____ - 00119 та 88,70 м. від знаку № _____ - 00117 | Видимість на суміжні межові знаки |

Кроки межового знака № _____ . 00119

Кадастровий номер земельної ділянки 2324583000:05:001;

Виконавець робіт Запорізька регіональна філія державного підприємства "Центр державного земельного кадастру"

| | |
|--|-----------------------------------|
| Запорізька область, Приазовський район, Гірсівська сільська рада, (за межами населених пунктів) Вид знака III - дерев'яний стовп $d = 10$ см, висотою $h = 100$ см у ґрунтовому покриві. | Опис місцезнаходження |
| Межові знаки зі сторони А-Б - землі державної форми власності Межовий знак розташований на відстані 76,52 м. від знаку № _____ - 00118 та 116,06 м. від знаку № _____ - 00120 | Видимість на суміжні межові знаки |

Кроки межового знака № _____ . 00120

Кадастровий номер земельної ділянки 2324583000:05:001;

Виконавець робіт Запорізька регіональна філія державного підприємства "Центр державного земельного кадастру"

| | |
|--|-----------------------------------|
| Запорізька область, Приазовський район, Гірсівська сільська рада, (за межами населених пунктів) Вид знака III - дерев'яний стовп $d = 10$ см, висотою $h = 100$ см у ґрунтовому покриві. | Опис місцезнаходження |
| Межові знаки зі сторони А-Б - землі державної форми власності Межовий знак розташований на відстані 95,83 м. від знаку № _____ - 00121 та 116,06 м. від знаку № _____ - 00119 | Видимість на суміжні межові знаки |

Склав



Д.С. Румянцева

Кроки межового знака № _____ 00121

Кадастровий номер земельної ділянки 2324583000:05:001:
Виконавець робіт Запорізька регіональна філія державного підприємства "Центр державного земельного кадастру"

| | |
|--|-----------------------------------|
| Запорізька область, Приазовський район, Гірсівська сільська рада, (за межами населених пунктів) Вид знака III - дерев'яний стовп d = 10 см, висотою h = 100 см у ґрунтовому покриві. | Опис місцезнаходження |
| Межові знаки зі сторони А-Б - землі державної форми власності Межовий знак розташований на відстані 76,56 м. від знаку № _____ - 00122 та 95,83 м. від знаку № _____ - 00120 | Видимість на суміжні межові знаки |

Кроки межового знака № _____ 00122

Кадастровий номер земельної ділянки 2324583000:05:001:
Виконавець робіт Запорізька регіональна філія державного підприємства "Центр державного земельного кадастру"

| | |
|--|-----------------------------------|
| Запорізька область, Приазовський район, Гірсівська сільська рада, (за межами населених пунктів) Вид знака III - дерев'яний стовп d = 10 см, висотою h = 100 см у ґрунтовому покриві. | Опис місцезнаходження |
| Межові знаки зі сторони А-Б - землі державної форми власності Межовий знак розташований на відстані 76,56 м. від знаку № _____ - 00121 та 107,09 м. від знаку № _____ - 00123 | Видимість на суміжні межові знаки |

Кроки межового знака № _____ 00123

Кадастровий номер земельної ділянки 2324583000:05:001:
Виконавець робіт Запорізька регіональна філія державного підприємства "Центр державного земельного кадастру"

| | |
|--|-----------------------------------|
| Запорізька область, Приазовський район, Гірсівська сільська рада, (за межами населених пунктів) Вид знака III - дерев'яний стовп d = 10 см, висотою h = 100 см у ґрунтовому покриві. | Опис місцезнаходження |
| Межові знаки зі сторони А-Б - землі державної форми власності Межовий знак розташований на відстані 68,05 м. від знаку № _____ - 00124 та 107,09 м. від знаку № _____ - 00122 | Видимість на суміжні межові знаки |

Кроки межового знака № _____ 00124

Кадастровий номер земельної ділянки 2324583000:05:001:
Виконавець робіт Запорізька регіональна філія державного підприємства "Центр державного земельного кадастру"

| | |
|--|-----------------------------------|
| Запорізька область, Приазовський район, Гірсівська сільська рада, (за межами населених пунктів) Вид знака III - дерев'яний стовп d = 10 см, висотою h = 100 см у ґрунтовому покриві. | Опис місцезнаходження |
| Межові знаки зі сторони А-Б - землі державної форми власності Межовий знак розташований на відстані 53,62 м. від знаку № _____ - 00125 та 68,05 м. від знаку № _____ - 00123 | Видимість на суміжні межові знаки |

Кроки межового знака № _____ 00125

Кадастровий номер земельної ділянки 2324583000:05:001:
Виконавець робіт Запорізька регіональна філія державного підприємства "Центр державного земельного кадастру"

| | |
|--|-----------------------------------|
| Запорізька область, Приазовський район, Гірсівська сільська рада, (за межами населених пунктів) Вид знака III - дерев'яний стовп d = 10 см, висотою h = 100 см у ґрунтовому покриві. | Опис місцезнаходження |
| Межові знаки зі сторони А-Б - землі державної форми власності Межовий знак розташований на відстані 53,62 м. від знаку № _____ - 00124 та 82,16 м. від знаку № _____ - 00126 | Видимість на суміжні межові знаки |

Склав



Д.С. Румянцева

Кроки межового знака № _____ 00126

Кадастровий номер земельної ділянки 2324583000:05:001:

Виконавець робіт Запорізька регіональна філія державного підприємства "Центр державного земельного кадастру"

| | |
|---|-----------------------------------|
| Запорізька область, Призовський район, Гірсівська сільська рада, (за межами населених пунктів) Вид знака III - дерев'яний стовп d = 10 см, висотою h = 100 см у ґрунтовому покриві. | Опис місцезнаходження |
| Межові знаки зі сторони А-Б - землі державної форми власності Межовий знак розташований на відстані 45,53 м. від знаку № _____ - 00127 та 82,16 м. від знаку № _____ - 00125 | Видимість на суміжні межові знаки |

Кроки межового знака № _____ 00127

Кадастровий номер земельної ділянки 2324583000:05:001:

Виконавець робіт Запорізька регіональна філія державного підприємства "Центр державного земельного кадастру"

| | |
|---|-----------------------------------|
| Запорізька область, Призовський район, Гірсівська сільська рада, (за межами населених пунктів) Вид знака III - дерев'яний стовп d = 10 см, висотою h = 100 см у ґрунтовому покриві. | Опис місцезнаходження |
| Межові знаки зі сторони А-Б - землі державної форми власності Межовий знак розташований на відстані 45,53 м. від знаку № _____ - 00126 та 101,67 м. від знаку № _____ - 00128 | Видимість на суміжні межові знаки |

Кроки межового знака № _____ 00128

Кадастровий номер земельної ділянки 2324583000:05:001:

Виконавець робіт Запорізька регіональна філія державного підприємства "Центр державного земельного кадастру"

| | |
|---|-----------------------------------|
| Запорізька область, Призовський район, Гірсівська сільська рада, (за межами населених пунктів) Вид знака III - дерев'яний стовп d = 10 см, висотою h = 100 см у ґрунтовому покриві. | Опис місцезнаходження |
| Межові знаки зі сторони А-Б - землі державної форми власності Межовий знак розташований на відстані 57,02 м. від знаку № _____ - 00129 та 101,67 м. від знаку № _____ - 00127 | Видимість на суміжні межові знаки |

Кроки межового знака № _____ 00129

Кадастровий номер земельної ділянки 2324583000:05:001:

Виконавець робіт Запорізька регіональна філія державного підприємства "Центр державного земельного кадастру"

| | |
|---|-----------------------------------|
| Запорізька область, Призовський район, Гірсівська сільська рада, (за межами населених пунктів) Вид знака III - дерев'яний стовп d = 10 см, висотою h = 100 см у ґрунтовому покриві. | Опис місцезнаходження |
| Межові знаки зі сторони А-Б - землі державної форми власності Межовий знак розташований на відстані 57,02 м. від знаку № _____ - 00128 та 78,72 м. від знаку № _____ - 00130 | Видимість на суміжні межові знаки |

Кроки межового знака № _____ 00130

Кадастровий номер земельної ділянки 2324583000:05:001:

Виконавець робіт Запорізька регіональна філія державного підприємства "Центр державного земельного кадастру"

| | |
|---|-----------------------------------|
| Запорізька область, Призовський район, Гірсівська сільська рада, (за межами населених пунктів) Вид знака III - дерев'яний стовп d = 10 см, висотою h = 100 см у ґрунтовому покриві. | Опис місцезнаходження |
| Межові знаки зі сторони А-Б - землі державної форми власності Межовий знак розташований на відстані 78,72 м. від знаку № _____ - 00129 та 95,13 м. від знаку № _____ - 00131 | Видимість на суміжні межові знаки |

Склав



Д.С. Румянцева

Кроки межового знака № _____ 00131

-178-

Кадастровий номер земельної ділянки 2324583000:05:001:

Виконавець робіт Запорізька регіональна філія державного підприємства "Центр державного земельного кадастру"

| | |
|---|-----------------------------------|
| Запорізька область, Призовський район, Гірсівська сільська рада, (за межами населених пунктів) Вид знака III - дерев'яний стовп d = 10 см, висотою h = 100 см у ґрунтовому покриві. | Опис місцезнаходження |
| Межові знаки зі сторони А-Б - землі державної форми власності Межовий знак розташований на відстані 50,74 м. від знаку № _____ - 00132 та 95,13 м. від знаку № _____ - 00130 | Видимість на суміжні межові знаки |

Кроки межового знака № _____ 00132

Кадастровий номер земельної ділянки 2324583000:05:001:

Виконавець робіт Запорізька регіональна філія державного підприємства "Центр державного земельного кадастру"

| | |
|---|-----------------------------------|
| Запорізька область, Призовський район, Гірсівська сільська рада, (за межами населених пунктів) Вид знака III - дерев'яний стовп d = 10 см, висотою h = 100 см у ґрунтовому покриві. | Опис місцезнаходження |
| Межові знаки зі сторони А-Б - землі державної форми власності Межовий знак розташований на відстані 50,74 м. від знаку № _____ - 00131 та 59,70 м. від знаку № _____ - 00133 | Видимість на суміжні межові знаки |

Кроки межового знака № _____ 00133

Кадастровий номер земельної ділянки 2324583000:05:001:

Виконавець робіт Запорізька регіональна філія державного підприємства "Центр державного земельного кадастру"

| | |
|---|-----------------------------------|
| Запорізька область, Призовський район, Гірсівська сільська рада, (за межами населених пунктів) Вид знака III - дерев'яний стовп d = 10 см, висотою h = 100 см у ґрунтовому покриві. | Опис місцезнаходження |
| Межові знаки зі сторони А-Б - землі державної форми власності Межовий знак розташований на відстані 50,63 м. від знаку № _____ - 00134 та 59,70 м. від знаку № _____ - 00132 | Видимість на суміжні межові знаки |

Кроки межового знака № _____ 00134

Кадастровий номер земельної ділянки 2324583000:05:001:

Виконавець робіт Запорізька регіональна філія державного підприємства "Центр державного земельного кадастру"

| | |
|---|-----------------------------------|
| Запорізька область, Призовський район, Гірсівська сільська рада, (за межами населених пунктів) Вид знака III - дерев'яний стовп d = 10 см, висотою h = 100 см у ґрунтовому покриві. | Опис місцезнаходження |
| Межові знаки зі сторони А-Б - землі державної форми власності Межовий знак розташований на відстані 48,08 м. від знаку № _____ - 00135 та 50,63 м. від знаку № _____ - 00133 | Видимість на суміжні межові знаки |

Кроки межового знака № _____ 00135

Кадастровий номер земельної ділянки 2324583000:05:001:

Виконавець робіт Запорізька регіональна філія державного підприємства "Центр державного земельного кадастру"

| | |
|---|-----------------------------------|
| Запорізька область, Призовський район, Гірсівська сільська рада, (за межами населених пунктів) Вид знака III - дерев'яний стовп d = 10 см, висотою h = 100 см у ґрунтовому покриві. | Опис місцезнаходження |
| Межові знаки зі сторони А-Б - землі державної форми власності Межовий знак розташований на відстані 48,08 м. від знаку № _____ - 00134 та 48,88 м. від знаку № _____ - 00136 | Видимість на суміжні межові знаки |

Склав



Д.С. Румянцева

Кроки межового знака № _____ 00136

Кадастровий номер земельної ділянки 2324583000:05:001:

Виконавець робіт Запорізька регіональна філія державного підприємства "Центр державного земельного кадастру"

| | |
|--|-----------------------------------|
| Запорізька область, Призовський район, Гірсівська сільська рада. (за межами населених пунктів) Вид знака III - дерев'яний стовп d = 10 см, висотою h = 100 см у ґрунтового покритті. | Опис місцезнаходження |
| Межові знаки зі сторони А-Б - землі державної форми власності Межовий знак розташований на відстані 48,88 м. від знаку № _____ - 00135 та 70,03 м. від знаку № _____ - 00137 | Видимість на суміжні межові знаки |

Кроки межового знака № _____ 00137

Кадастровий номер земельної ділянки 2324583000:05:001:

Виконавець робіт Запорізька регіональна філія державного підприємства "Центр державного земельного кадастру"

| | |
|--|-----------------------------------|
| Запорізька область, Призовський район, Гірсівська сільська рада. (за межами населених пунктів) Вид знака III - дерев'яний стовп d = 10 см, висотою h = 100 см у ґрунтового покритті. | Опис місцезнаходження |
| Межові знаки зі сторони А-Б - землі державної форми власності Межовий знак розташований на відстані 70,03 м. від знаку № _____ - 00136 та 71,80 м. від знаку № _____ - 00138 | Видимість на суміжні межові знаки |

Кроки межового знака № _____ 00138

Кадастровий номер земельної ділянки 2324583000:05:001:

Виконавець робіт Запорізька регіональна філія державного підприємства "Центр державного земельного кадастру"

| | |
|--|-----------------------------------|
| Запорізька область, Призовський район, Гірсівська сільська рада. (за межами населених пунктів) Вид знака III - дерев'яний стовп d = 10 см, висотою h = 100 см у ґрунтового покритті. | Опис місцезнаходження |
| Межові знаки зі сторони А-Б - землі державної форми власності Межовий знак розташований на відстані 71,80 м. від знаку № _____ - 00137 та 124,02 м. від знаку № _____ - 00139 | Видимість на суміжні межові знаки |

Кроки межового знака № _____ 00139

Кадастровий номер земельної ділянки 2324583000:05:001:

Виконавець робіт Запорізька регіональна філія державного підприємства "Центр державного земельного кадастру"

| | |
|--|-----------------------------------|
| Запорізька область, Призовський район, Гірсівська сільська рада. (за межами населених пунктів) Вид знака III - дерев'яний стовп d = 10 см, висотою h = 100 см у ґрунтового покритті. | Опис місцезнаходження |
| Межові знаки зі сторони А-Б - землі державної форми власності Межовий знак розташований на відстані 115,34 м. від знаку № _____ - 00140 та 124,02 м. від знаку № _____ - 00138 | Видимість на суміжні межові знаки |

Кроки межового знака № _____ 00140

Кадастровий номер земельної ділянки 2324583000:05:001:

Виконавець робіт Запорізька регіональна філія державного підприємства "Центр державного земельного кадастру"

| | |
|--|-----------------------------------|
| Запорізька область, Призовський район, Гірсівська сільська рада. (за межами населених пунктів) Вид знака III - дерев'яний стовп d = 10 см, висотою h = 100 см у ґрунтового покритті. | Опис місцезнаходження |
| Межові знаки зі сторони А-Б - землі державної форми власності Межовий знак розташований на відстані 115,34 м. від знаку № _____ - 00139 та 193,03 м. від знаку № _____ - 00141 | Видимість на суміжні межові знаки |

Склав



Д.С. Румянцева

Кроки межового знака № _____ 00141

Кадастровий номер земельної ділянки 2324583000:05:001;

Виконавець робіт Запорізька регіональна філія державного підприємства "Центр державного земельного кадастру"

| | |
|--|-----------------------------------|
| Запорізька область, Приазовський район, Гірсівська сільська рада, (за межами населених пунктів) Вид знака III - дерев'яний стовп d = 10 см, висотою h = 100 см у ґрунтового покриві. | Опис місцезнаходження |
| Межові знаки зі сторони А-Б - землі державної форми власності Межовий знак розташований на відстані 91,92 м. від знаку № _____ - 00142 та 148,81 м. від знаку № _____ - 00143 | Видимість на суміжні межові знаки |

Кроки межового знака № _____ 00142

Кадастровий номер земельної ділянки 2324583000:05:001;

Виконавець робіт Запорізька регіональна філія державного підприємства "Центр державного земельного кадастру"

| | |
|--|-----------------------------------|
| Запорізька область, Приазовський район, Гірсівська сільська рада, (за межами населених пунктів) Вид знака III - дерев'яний стовп d = 10 см, висотою h = 100 см у ґрунтового покриві. | Опис місцезнаходження |
| Межові знаки зі сторони А-Б - землі державної форми власності Межовий знак розташований на відстані 79,10 м. від знаку № _____ - 00143 та 91,92 м. від знаку № _____ - 00141 | Видимість на суміжні межові знаки |

Кроки межового знака № _____ 00143

Кадастровий номер земельної ділянки 2324583000:05:001;

Виконавець робіт Запорізька регіональна філія державного підприємства "Центр державного земельного кадастру"

| | |
|--|-----------------------------------|
| Запорізька область, Приазовський район, Гірсівська сільська рада, (за межами населених пунктів) Вид знака III - дерев'яний стовп d = 10 см, висотою h = 100 см у ґрунтового покриві. | Опис місцезнаходження |
| Межові знаки зі сторони А-Б - землі державної форми власності Межовий знак розташований на відстані 79,10 м. від знаку № _____ - 00142 та 82,79 м. від знаку № _____ - 00144 | Видимість на суміжні межові знаки |

Кроки межового знака № _____ 00144

Кадастровий номер земельної ділянки 2324583000:05:001;

Виконавець робіт Запорізька регіональна філія державного підприємства "Центр державного земельного кадастру"

| | |
|--|-----------------------------------|
| Запорізька область, Приазовський район, Гірсівська сільська рада, (за межами населених пунктів) Вид знака III - дерев'яний стовп d = 10 см, висотою h = 100 см у ґрунтового покриві. | Опис місцезнаходження |
| Межові знаки зі сторони А-Б - землі державної форми власності Межовий знак розташований на відстані 82,79 м. від знаку № _____ - 00143 та 147,74 м. від знаку № _____ - 00142 | Видимість на суміжні межові знаки |

Кроки межового знака № _____ 00145

Кадастровий номер земельної ділянки 2324583000:05:001;

Виконавець робіт Запорізька регіональна філія державного підприємства "Центр державного земельного кадастру"

| | |
|--|-----------------------------------|
| Запорізька область, Приазовський район, Гірсівська сільська рада, (за межами населених пунктів) Вид знака III - дерев'яний стовп d = 10 см, висотою h = 100 см у ґрунтового покриві. | Опис місцезнаходження |
| Межові знаки зі сторони А-Б - землі державної форми власності Межовий знак розташований на відстані 149,46 м. від знаку № _____ - 00144 та 166,37 м. від знаку № _____ - 00146 | Видимість на суміжні межові знаки |

Склав



Д.С. Румянцева

Кроки межового знака № _____ 00146

Кадастровий номер земельної ділянки 2324583000:05:001:

Виконавець робіт Запорізька регіональна філія державного підприємства "Центр державного земельного кадастру"

| | |
|---|-----------------------------------|
| Запорізька область, Призовський район, Гірсівська сільська рада, (за межами населених пунктів) Вид знака III - дерев'яний стовп d = 10 см, висотою h = 100 см у ґрунтовому покриві. | Опис місцезнаходження |
| Межові знаки зі сторони А-Б - землі державної форми власності Межовий знак розташований на відстані 85,50 м. від знаку № _____ 00147 та 166,37 м. від знаку N _____ 00145 | Видимість на суміжні межові знаки |

Кроки межового знака № _____ 00147

Кадастровий номер земельної ділянки 2324583000:05:001:

Виконавець робіт Запорізька регіональна філія державного підприємства "Центр державного земельного кадастру"

| | |
|---|-----------------------------------|
| Запорізька область, Призовський район, Гірсівська сільська рада, (за межами населених пунктів) Вид знака III - дерев'яний стовп d = 10 см, висотою h = 100 см у ґрунтовому покриві. | Опис місцезнаходження |
| Межові знаки зі сторони А-Б - землі державної форми власності Межовий знак розташований на відстані 85,50 м. від знаку № _____ 00146 та 124,20 м. від знаку N _____ 00148 | Видимість на суміжні межові знаки |

Кроки межового знака № _____ 00148

Кадастровий номер земельної ділянки 2324583000:05:001:

Виконавець робіт Запорізька регіональна філія державного підприємства "Центр державного земельного кадастру"

| | |
|---|-----------------------------------|
| Запорізька область, Призовський район, Гірсівська сільська рада, (за межами населених пунктів) Вид знака III - дерев'яний стовп d = 10 см, висотою h = 100 см у ґрунтовому покриві. | Опис місцезнаходження |
| Межові знаки зі сторони А-Б - землі державної форми власності Межовий знак розташований на відстані 87,87 м. від знаку № _____ 00149 та 124,20 м. від знаку N _____ 00147 | Видимість на суміжні межові знаки |

Кроки межового знака № _____ 00149

Кадастровий номер земельної ділянки 2324583000:05:001:

Виконавець робіт Запорізька регіональна філія державного підприємства "Центр державного земельного кадастру"

| | |
|---|-----------------------------------|
| Запорізька область, Призовський район, Гірсівська сільська рада, (за межами населених пунктів) Вид знака III - дерев'яний стовп d = 10 см, висотою h = 100 см у ґрунтовому покриві. | Опис місцезнаходження |
| Межові знаки зі сторони А-Б - землі державної форми власності Межовий знак розташований на відстані 87,87 м. від знаку № _____ 00148 та 166,73 м. від знаку N _____ 00150 | Видимість на суміжні межові знаки |

Кроки межового знака № _____ 00150

Кадастровий номер земельної ділянки 2324583000:05:001:

Виконавець робіт Запорізька регіональна філія державного підприємства "Центр державного земельного кадастру"

| | |
|---|-----------------------------------|
| Запорізька область, Призовський район, Гірсівська сільська рада, (за межами населених пунктів) Вид знака III - дерев'яний стовп d = 10 см, висотою h = 100 см у ґрунтовому покриві. | Опис місцезнаходження |
| Межові знаки зі сторони А-Б - землі державної форми власності Межовий знак розташований на відстані 67,96 м. від знаку № _____ 00151 та 166,73 м. від знаку N _____ 00149 | Видимість на суміжні межові знаки |

Склад



Д.С. Румянцева

Кроки межового знака № _____ 00151

Кадастровий номер земельної ділянки 2324583000:05:001:

Виконавець робіт Запорізька регіональна філія державного підприємства "Центр державного земельного кадастру"

| | |
|--|-----------------------------------|
| Запорізька область, Приазовський район, Гірсівська сільська рада. (за межами населених пунктів) Вид знака III - дерев'яний стовп d = 10 см, висотою h = 100 см у ґрунтовому покриві. | Опис місцезнаходження |
| Межові знаки зі сторони А-Б - землі державної форми власності Межовий знак розташований на відстані 67,96 м. від знаку № _____ - 00150 та 145,09 м. від знаку № _____ - 00152 | Видимість на суміжні межові знаки |

Кроки межового знака № _____ 00152

Кадастровий номер земельної ділянки 2324583000:05:001:

Виконавець робіт Запорізька регіональна філія державного підприємства "Центр державного земельного кадастру"

| | |
|--|-----------------------------------|
| Запорізька область, Приазовський район, Гірсівська сільська рада. (за межами населених пунктів) Вид знака III - дерев'яний стовп d = 10 см, висотою h = 100 см у ґрунтовому покриві. | Опис місцезнаходження |
| Межові знаки зі сторони А-Б - землі державної форми власності Межовий знак розташований на відстані 73,28 м. від знаку № _____ - 00153 та 145,09 м. від знаку № _____ - 00151 | Видимість на суміжні межові знаки |

Кроки межового знака № _____ 00153

Кадастровий номер земельної ділянки 2324583000:05:001:

Виконавець робіт Запорізька регіональна філія державного підприємства "Центр державного земельного кадастру"

| | |
|--|-----------------------------------|
| Запорізька область, Приазовський район, Гірсівська сільська рада. (за межами населених пунктів) Вид знака III - дерев'яний стовп d = 10 см, висотою h = 100 см у ґрунтовому покриві. | Опис місцезнаходження |
| Межові знаки зі сторони А-Б - землі державної форми власності Межовий знак розташований на відстані 73,28 м. від знаку № _____ - 00152 та 88,77 м. від знаку № _____ - 00154 | Видимість на суміжні межові знаки |

Кроки межового знака № _____ 00154

Кадастровий номер земельної ділянки 2324583000:05:001:

Виконавець робіт Запорізька регіональна філія державного підприємства "Центр державного земельного кадастру"

| | |
|--|-----------------------------------|
| Запорізька область, Приазовський район, Гірсівська сільська рада. (за межами населених пунктів) Вид знака III - дерев'яний стовп d = 10 см, висотою h = 100 см у ґрунтовому покриві. | Опис місцезнаходження |
| Межові знаки зі сторони А-Б - землі державної форми власності Межовий знак розташований на відстані 84,93 м. від знаку № _____ - 00155 та 88,77 м. від знаку № _____ - 00153 | Видимість на суміжні межові знаки |

Кроки межового знака № _____ 00155

Кадастровий номер земельної ділянки 2324583000:05:001:

Виконавець робіт Запорізька регіональна філія державного підприємства "Центр державного земельного кадастру"

| | |
|--|-----------------------------------|
| Запорізька область, Приазовський район, Гірсівська сільська рада. (за межами населених пунктів) Вид знака III - дерев'яний стовп d = 10 см, висотою h = 100 см у ґрунтовому покриві. | Опис місцезнаходження |
| Межові знаки зі сторони А-Б - землі державної форми власності Межовий знак розташований на відстані 84,93 м. від знаку № _____ - 00154 та 154,06 м. від знаку № _____ - 00156 | Видимість на суміжні межові знаки |

Склад



Д.С. Румянцева

Кроки межового знака № _____ 00156

Кадастровий номер земельної ділянки 2324583000:05:001:

Виконавець робіт Запорізька регіональна філія державного підприємства "Центр державного земельного кадастру"

| | |
|---|-----------------------------------|
| Запорізька область, Призовський район, Гірсівська сільська рада. (за межами населених пунктів) Вид знака III - дерев'яний стовп d = 10 см, висотою h = 100 см у ґрунтовому покриві. | Опис місцезнаходження |
| Межові знаки зі сторони А-Б - землі державної форми власності Межовий знак розташований на відстані 154,06 м. від знаку № _____ - 00155 та 174,34 м. від знаку N _____ - 00157 | Видимість на суміжні межові знаки |

Кроки межового знака № _____ 00157

Кадастровий номер земельної ділянки 2324583000:05:001:

Виконавець робіт Запорізька регіональна філія державного підприємства "Центр державного земельного кадастру"

| | |
|---|-----------------------------------|
| Запорізька область, Призовський район, Гірсівська сільська рада. (за межами населених пунктів) Вид знака III - дерев'яний стовп d = 10 см, висотою h = 100 см у ґрунтовому покриві. | Опис місцезнаходження |
| Межові знаки зі сторони А-Б - землі державної форми власності Межовий знак розташований на відстані 135,74 м. від знаку № _____ - 00158 та 174,34 м. від знаку N _____ - 00156 | Видимість на суміжні межові знаки |

Кроки межового знака № _____ 00158

Кадастровий номер земельної ділянки 2324583000:05:001:

Виконавець робіт Запорізька регіональна філія державного підприємства "Центр державного земельного кадастру"

| | |
|---|-----------------------------------|
| Запорізька область, Призовський район, Гірсівська сільська рада. (за межами населених пунктів) Вид знака III - дерев'яний стовп d = 10 см, висотою h = 100 см у ґрунтовому покриві. | Опис місцезнаходження |
| Межові знаки зі сторони А-Б - землі державної форми власності Межовий знак розташований на відстані 135,74 м. від знаку № _____ - 00157 та 154,21 м. від знаку N _____ - 00159 | Видимість на суміжні межові знаки |

Кроки межового знака № _____ 00159

Кадастровий номер земельної ділянки 2324583000:05:001:

Виконавець робіт Запорізька регіональна філія державного підприємства "Центр державного земельного кадастру"

| | |
|---|-----------------------------------|
| Запорізька область, Призовський район, Гірсівська сільська рада. (за межами населених пунктів) Вид знака III - дерев'яний стовп d = 10 см, висотою h = 100 см у ґрунтовому покриві. | Опис місцезнаходження |
| Межові знаки зі сторони А-Б - землі державної форми власності Межовий знак розташований на відстані 98,64 м. від знаку № _____ - 00160 та 154,21 м. від знаку N _____ - 00158 | Видимість на суміжні межові знаки |

Кроки межового знака № _____ 00160

Кадастровий номер земельної ділянки 2324583000:05:001:

Виконавець робіт Запорізька регіональна філія державного підприємства "Центр державного земельного кадастру"

| | |
|---|-----------------------------------|
| Запорізька область, Призовський район, Гірсівська сільська рада. (за межами населених пунктів) Вид знака III - дерев'яний стовп d = 10 см, висотою h = 100 см у ґрунтовому покриві. | Опис місцезнаходження |
| Межові знаки зі сторони А-Б - землі державної форми власності Межовий знак розташований на відстані 98,64 м. від знаку № _____ - 00159 та 138,08 м. від знаку N _____ - 00161 | Видимість на суміжні межові знаки |

Склад



Д.С. Румянцева

Кроки межового знака № _____ 00161

Кадастровий номер земельної ділянки 2324583000:05:001:

Виконавець робіт Запорізька регіональна філія державного підприємства "Центр державного земельного кадастру"

| | |
|--|-----------------------------------|
| Запорізька область, Приазовський район, Гірсівська сільська рада, (за межами населених пунктів) Вид знака III - дерев'яний стовп d = 10 см, висотою h = 100 см у ґрунтового покриві. | Опис місцезнаходження |
| Межові знаки зі сторони А-Б - землі державної форми власності Межовий знак розташований на відстані 102,48 м. від знаку № _____ - 00162 та 138,08 м. від знаку N _____ - 00160 | Видимість на суміжні межові знаки |

Кроки межового знака № _____ 00162

Кадастровий номер земельної ділянки 2324583000:05:001:

Виконавець робіт Запорізька регіональна філія державного підприємства "Центр державного земельного кадастру"

| | |
|--|-----------------------------------|
| Запорізька область, Приазовський район, Гірсівська сільська рада, (за межами населених пунктів) Вид знака III - дерев'яний стовп d = 10 см, висотою h = 100 см у ґрунтового покриві. | Опис місцезнаходження |
| Межові знаки зі сторони А-Б - землі державної форми власності Межовий знак розташований на відстані 102,48 м. від знаку № _____ - 00161 та 178,80 м. від знаку N _____ - 00163 | Видимість на суміжні межові знаки |

Кроки межового знака № _____ 00163

Кадастровий номер земельної ділянки 2324583000:05:001:

Виконавець робіт Запорізька регіональна філія державного підприємства "Центр державного земельного кадастру"

| | |
|--|-----------------------------------|
| Запорізька область, Приазовський район, Гірсівська сільська рада, (за межами населених пунктів) Вид знака III - дерев'яний стовп d = 10 см, висотою h = 100 см у ґрунтового покриві. | Опис місцезнаходження |
| Межові знаки зі сторони А-Б - землі державної форми власності Межовий знак розташований на відстані 53,82 м. від знаку № _____ - 00164 та 174,28 м. від знаку N _____ - 00165 | Видимість на суміжні межові знаки |

Кроки межового знака № _____ 00164

Кадастровий номер земельної ділянки 2324583000:05:001:

Виконавець робіт Запорізька регіональна філія державного підприємства "Центр державного земельного кадастру"

| | |
|--|-----------------------------------|
| Запорізька область, Приазовський район, Гірсівська сільська рада, (за межами населених пунктів) Вид знака III - дерев'яний стовп d = 10 см, висотою h = 100 см у ґрунтового покриві. | Опис місцезнаходження |
| Межові знаки зі сторони А-Б - землі державної форми власності Межовий знак розташований на відстані 53,82 м. від знаку № _____ - 00163 та 120,53 м. від знаку N _____ - 00165 | Видимість на суміжні межові знаки |

Кроки межового знака № _____ 00165

Кадастровий номер земельної ділянки 2324583000:05:001:

Виконавець робіт Запорізька регіональна філія державного підприємства "Центр державного земельного кадастру"

| | |
|--|-----------------------------------|
| Запорізька область, Приазовський район, Гірсівська сільська рада, (за межами населених пунктів) Вид знака III - дерев'яний стовп d = 10 см, висотою h = 100 см у ґрунтового покриві. | Опис місцезнаходження |
| Межові знаки зі сторони А-Б - землі державної форми власності Межовий знак розташований на відстані 114,66 м. від знаку № _____ - 00166 та 120,53 м. від знаку N _____ - 00164 | Видимість на суміжні межові знаки |

Склав



Д.С. Румянцева

Кроки межового знака № _____ 00166

Кадастровий номер земельної ділянки 2324583000:05:001:

Виконавець робіт Запорізька регіональна філія державного підприємства "Центр державного земельного кадастру"

| | |
|---|-----------------------------------|
| Запорізька область, Приазовський район, Гірсівська сільська рада, (за межами населених пунктів) Вид знака III - дерев'яний стовп d = 10 см, висотою h = 100 см у ґрунтовому покритті. | Опис місцезнаходження |
| Межові знаки зі сторони А-Б - землі державної форми власності Межовий знак розташований на відстані 59,17 м. від знаку № _____ - 00167 та 114,66 м. від знаку № _____ - 00165 | Видимість на суміжні межові знаки |

Кроки межового знака № _____ 00167

Кадастровий номер земельної ділянки 2324583000:05:001:

Виконавець робіт Запорізька регіональна філія державного підприємства "Центр державного земельного кадастру"

| | |
|---|-----------------------------------|
| Запорізька область, Приазовський район, Гірсівська сільська рада, (за межами населених пунктів) Вид знака III - дерев'яний стовп d = 10 см, висотою h = 100 см у ґрунтовому покритті. | Опис місцезнаходження |
| Межові знаки зі сторони А-Б - землі державної форми власності Межовий знак розташований на відстані 59,17 м. від знаку № _____ - 00166 та 97,90 м. від знаку № _____ - 00168 | Видимість на суміжні межові знаки |

Кроки межового знака № _____ 00168

Кадастровий номер земельної ділянки 2324583000:05:001:

Виконавець робіт Запорізька регіональна філія державного підприємства "Центр державного земельного кадастру"

| | |
|---|-----------------------------------|
| Запорізька область, Приазовський район, Гірсівська сільська рада, (за межами населених пунктів) Вид знака III - дерев'яний стовп d = 10 см, висотою h = 100 см у ґрунтовому покритті. | Опис місцезнаходження |
| Межові знаки зі сторони А-Б - землі державної форми власності Межовий знак розташований на відстані 97,90 м. від знаку № _____ - 00167 та 107,48 м. від знаку № _____ - 00169 | Видимість на суміжні межові знаки |

Кроки межового знака № _____ 00169

Кадастровий номер земельної ділянки 2324583000:05:001:

Виконавець робіт Запорізька регіональна філія державного підприємства "Центр державного земельного кадастру"

| | |
|---|-----------------------------------|
| Запорізька область, Приазовський район, Гірсівська сільська рада, (за межами населених пунктів) Вид знака III - дерев'яний стовп d = 10 см, висотою h = 100 см у ґрунтовому покритті. | Опис місцезнаходження |
| Межові знаки зі сторони А-Б - землі державної форми власності Межовий знак розташований на відстані 107,48 м. від знаку № _____ - 00168 та 188,33 м. від знаку № _____ - 00170 | Видимість на суміжні межові знаки |

Кроки межового знака № _____ 00170

Кадастровий номер земельної ділянки 2324583000:05:001:

Виконавець робіт Запорізька регіональна філія державного підприємства "Центр державного земельного кадастру"

| | |
|---|-----------------------------------|
| Запорізька область, Приазовський район, Гірсівська сільська рада, (за межами населених пунктів) Вид знака III - дерев'яний стовп d = 10 см, висотою h = 100 см у ґрунтовому покритті. | Опис місцезнаходження |
| Межові знаки зі сторони А-Б - землі державної форми власності Межовий знак розташований на відстані 79,36 м. від знаку № _____ - 00171 та 188,33 м. від знаку № _____ - 00169 | Видимість на суміжні межові знаки |

Склав



Д.С. Румянцева

Кроки межового знака № _____ 00171

Кадастровий номер земельної ділянки 2324583000:05:001;

Виконавець робіт Запорізька регіональна філія державного підприємства "Центр державного земельного кадастру"

| | |
|--|-----------------------------------|
| Запорізька область, Приазовський район, Гірсівська сільська рада, (за межами населених пунктів) Вид знака III - дерев'яний стовп d = 10 см, висотою h = 100 см у ґрунтовому покриві. | Опис місцезнаходження |
| Межові знаки зі сторони А-Б - землі державної форми власності Межовий знак розташований на відстані 79,36 м. від знаку № _____ - 00170 та 132,48 м. від знаку № _____ - 00172 | Видимість на суміжні межові знаки |

Кроки межового знака № _____ 00172

Кадастровий номер земельної ділянки 2324583000:05:001;

Виконавець робіт Запорізька регіональна філія державного підприємства "Центр державного земельного кадастру"

| | |
|--|-----------------------------------|
| Запорізька область, Приазовський район, Гірсівська сільська рада, (за межами населених пунктів) Вид знака III - дерев'яний стовп d = 10 см, висотою h = 100 см у ґрунтовому покриві. | Опис місцезнаходження |
| Межові знаки зі сторони А-Б - землі державної форми власності Межовий знак розташований на відстані 132,48 м. від знаку № _____ - 00171 та 142,85 м. від знаку № _____ - 00173 | Видимість на суміжні межові знаки |

Кроки межового знака № _____ 00173

Кадастровий номер земельної ділянки 2324583000:05:001;

Виконавець робіт Запорізька регіональна філія державного підприємства "Центр державного земельного кадастру"

| | |
|--|-----------------------------------|
| Запорізька область, Приазовський район, Гірсівська сільська рада, (за межами населених пунктів) Вид знака III - дерев'яний стовп d = 10 см, висотою h = 100 см у ґрунтовому покриві. | Опис місцезнаходження |
| Межові знаки зі сторони А-Б - землі державної форми власності Межовий знак розташований на відстані 52,12 м. від знаку № _____ - 00174 та 129,06 м. від знаку № _____ - 00175 | Видимість на суміжні межові знаки |

Кроки межового знака № _____ 00174

Кадастровий номер земельної ділянки 2324583000:05:001;

Виконавець робіт Запорізька регіональна філія державного підприємства "Центр державного земельного кадастру"

| | |
|--|-----------------------------------|
| Запорізька область, Приазовський район, Гірсівська сільська рада, (за межами населених пунктів) Вид знака III - дерев'яний стовп d = 10 см, висотою h = 100 см у ґрунтовому покриві. | Опис місцезнаходження |
| Межові знаки зі сторони А-Б - землі державної форми власності Межовий знак розташований на відстані 52,12 м. від знаку № _____ - 00173 та 78,95 м. від знаку № _____ - 00175 | Видимість на суміжні межові знаки |

Кроки межового знака № _____ 00175

Кадастровий номер земельної ділянки 2324583000:05:001;

Виконавець робіт Запорізька регіональна філія державного підприємства "Центр державного земельного кадастру"

| | |
|--|-----------------------------------|
| Запорізька область, Приазовський район, Гірсівська сільська рада, (за межами населених пунктів) Вид знака III - дерев'яний стовп d = 10 см, висотою h = 100 см у ґрунтовому покриві. | Опис місцезнаходження |
| Межові знаки зі сторони А-Б - землі державної форми власності Межовий знак розташований на відстані 78,95 м. від знаку № _____ - 00174 та 106,36 м. від знаку № _____ - 00176 | Видимість на суміжні межові знаки |

Склав



Д.С. Румянцева

Кроки межового знака № _____ 00176

Кадастровий номер земельної ділянки 2324583000:05:001:

Виконавець робіт Запорізька регіональна філія державного підприємства "Центр державного земельного кадастру"

| | |
|--|-----------------------------------|
| Запорізька область, Приазовський район, Гірсівська сільська рада. (за межами населених пунктів) Вид знака III - дерев'яний стовп d = 10 см, висотою h = 100 см у ґрунтовому покриві. | Опис місцезнаходження |
| Межові знаки зі сторони А-Б - землі державної форми власності Межовий знак розташований на відстані 77,55 м. від знаку № _____ - 00177 та 106,36 м. від знаку № _____ - 00175 | Видимість на суміжні межові знаки |

Кроки межового знака № _____ 00177

Кадастровий номер земельної ділянки 2324583000:05:001:

Виконавець робіт Запорізька регіональна філія державного підприємства "Центр державного земельного кадастру"

| | |
|--|-----------------------------------|
| Запорізька область, Приазовський район, Гірсівська сільська рада. (за межами населених пунктів) Вид знака III - дерев'яний стовп d = 10 см, висотою h = 100 см у ґрунтовому покриві. | Опис місцезнаходження |
| Межові знаки зі сторони А-Б - землі державної форми власності Межовий знак розташований на відстані 77,55 м. від знаку № _____ - 00176 та 145,75 м. від знаку № _____ - 00178 | Видимість на суміжні межові знаки |

Кроки межового знака № _____ 00178

Кадастровий номер земельної ділянки 2324583000:05:001:

Виконавець робіт Запорізька регіональна філія державного підприємства "Центр державного земельного кадастру"

| | |
|--|-----------------------------------|
| Запорізька область, Приазовський район, Гірсівська сільська рада. (за межами населених пунктів) Вид знака III - дерев'яний стовп d = 10 см, висотою h = 100 см у ґрунтовому покриві. | Опис місцезнаходження |
| Межові знаки зі сторони А-Б - землі державної форми власності Межовий знак розташований на відстані 30,22 м. від знаку № _____ - 00179 та 57,18 м. від знаку № _____ - 00180 | Видимість на суміжні межові знаки |

Кроки межового знака № _____ 00179

Кадастровий номер земельної ділянки 2324583000:05:001:

Виконавець робіт Запорізька регіональна філія державного підприємства "Центр державного земельного кадастру"

| | |
|--|-----------------------------------|
| Запорізька область, Приазовський район, Гірсівська сільська рада. (за межами населених пунктів) Вид знака III - дерев'яний стовп d = 10 см, висотою h = 100 см у ґрунтовому покриві. | Опис місцезнаходження |
| Межові знаки зі сторони А-Б - землі державної форми власності Межовий знак розташований на відстані 27,27 м. від знаку № _____ - 00180 та 30,22 м. від знаку № _____ - 00178 | Видимість на суміжні межові знаки |

Кроки межового знака № _____ 00180

Кадастровий номер земельної ділянки 2324583000:05:001:

Виконавець робіт Запорізька регіональна філія державного підприємства "Центр державного земельного кадастру"

| | |
|--|-----------------------------------|
| Запорізька область, Приазовський район, Гірсівська сільська рада. (за межами населених пунктів) Вид знака III - дерев'яний стовп d = 10 см, висотою h = 100 см у ґрунтовому покриві. | Опис місцезнаходження |
| Межові знаки зі сторони А-Б - землі державної форми власності Межовий знак розташований на відстані 27,27 м. від знаку № _____ - 00179 та 57,18 м. від знаку № _____ - 00178 | Видимість на суміжні межові знаки |

Склав



Д.С. Румянцева

Кроки межового знака № _____ 00181

Кадастровий номер земельної ділянки 2324583000:05:001:
Виконавець робіт Запорізька регіональна філія державного підприємства "Центр державного земельного кадастру"

| | |
|--|-----------------------------------|
| Запорізька область, Приазовський район, Гірсівська сільська рада, (за межами населених пунктів) Вид знака III - дерев'яний стовп d = 10 см, висотою h = 100 см у ґрунтовому покриві. | Опис місцезнаходження |
| Межові знаки зі сторони А-Б - землі державної форми власності Межовий знак розташований на відстані 78,60 м. від знаку № _____ - 00180 та 87,94 м. від знаку № _____ - 00182 | Видимість на суміжні межові знаки |

Кроки межового знака № _____ 00182

Кадастровий номер земельної ділянки 2324583000:05:001:
Виконавець робіт Запорізька регіональна філія державного підприємства "Центр державного земельного кадастру"

| | |
|--|-----------------------------------|
| Запорізька область, Приазовський район, Гірсівська сільська рада, (за межами населених пунктів) Вид знака III - дерев'яний стовп d = 10 см, висотою h = 100 см у ґрунтовому покриві. | Опис місцезнаходження |
| Межові знаки зі сторони А-Б - землі державної форми власності Межовий знак розташований на відстані 87,94 м. від знаку № _____ - 00181 та 145,61 м. від знаку № _____ - 00183 | Видимість на суміжні межові знаки |

Кроки межового знака № _____ 00183

Кадастровий номер земельної ділянки 2324583000:05:001:
Виконавець робіт Запорізька регіональна філія державного підприємства "Центр державного земельного кадастру"

| | |
|--|-----------------------------------|
| Запорізька область, Приазовський район, Гірсівська сільська рада, (за межами населених пунктів) Вид знака III - дерев'яний стовп d = 10 см, висотою h = 100 см у ґрунтовому покриві. | Опис місцезнаходження |
| Межові знаки зі сторони А-Б - землі державної форми власності Межовий знак розташований на відстані 145,61 м. від знаку № _____ - 00182 та 162,20 м. від знаку № _____ - 00184 | Видимість на суміжні межові знаки |

Кроки межового знака № _____ 00184

Кадастровий номер земельної ділянки 2324583000:05:001:
Виконавець робіт Запорізька регіональна філія державного підприємства "Центр державного земельного кадастру"

| | |
|--|-----------------------------------|
| Запорізька область, Приазовський район, Гірсівська сільська рада, (за межами населених пунктів) Вид знака III - дерев'яний стовп d = 10 см, висотою h = 100 см у ґрунтовому покриві. | Опис місцезнаходження |
| Межові знаки зі сторони А-Б - землі державної форми власності Межовий знак розташований на відстані 64,93 м. від знаку № _____ - 00185 та 104,24 м. від знаку № _____ - 00186 | Видимість на суміжні межові знаки |

Кроки межового знака № _____ 00185

Кадастровий номер земельної ділянки 2324583000:05:001:
Виконавець робіт Запорізька регіональна філія державного підприємства "Центр державного земельного кадастру"

| | |
|--|-----------------------------------|
| Запорізька область, Приазовський район, Гірсівська сільська рада, (за межами населених пунктів) Вид знака III - дерев'яний стовп d = 10 см, висотою h = 100 см у ґрунтовому покриві. | Опис місцезнаходження |
| Межові знаки зі сторони А-Б - землі державної форми власності Межовий знак розташований на відстані 41,04 м. від знаку № _____ - 00186 та 64,93 м. від знаку № _____ - 00184 | Видимість на суміжні межові знаки |

Склав



Д.С. Румянцева

Кроки межового знака № _____ 00186

Кадастровий номер земельної ділянки 2324583000:05:001:

Виконавець робіт Запорізька регіональна філія державного підприємства "Центр державного земельного кадастру"

| | |
|--|-----------------------------------|
| Запорізька область, Приазовський район, Гірсівська сільська рада, (за межами населених пунктів) Вид знака III - дерев'яний стовп d = 10 см, висотою h = 100 см у ґрунтовому покриві. | Опис місцезнаходження |
| Межові знаки зі сторони А-Б - землі державної форми власності Межовий знак розташований на відстані 41,04 м. від знаку № _____ - 00185 та 104,24 м. від знаку N _____ - 00184 | Видимість на суміжні межові знаки |

Кроки межового знака № _____ 00187

Кадастровий номер земельної ділянки 2324583000:05:001:

Виконавець робіт Запорізька регіональна філія державного підприємства "Центр державного земельного кадастру"

| | |
|--|-----------------------------------|
| Запорізька область, Приазовський район, Гірсівська сільська рада, (за межами населених пунктів) Вид знака III - дерев'яний стовп d = 10 см, висотою h = 100 см у ґрунтовому покриві. | Опис місцезнаходження |
| Межові знаки зі сторони А-Б - землі державної форми власності Межовий знак розташований на відстані 151,09 м. від знаку № _____ - 00188 та 176,58 м. від знаку N _____ - 00186 | Видимість на суміжні межові знаки |

Кроки межового знака № _____ 00188

Кадастровий номер земельної ділянки 2324583000:05:001:

Виконавець робіт Запорізька регіональна філія державного підприємства "Центр державного земельного кадастру"

| | |
|--|-----------------------------------|
| Запорізька область, Приазовський район, Гірсівська сільська рада, (за межами населених пунктів) Вид знака III - дерев'яний стовп d = 10 см, висотою h = 100 см у ґрунтовому покриві. | Опис місцезнаходження |
| Межові знаки зі сторони А-Б - землі державної форми власності Межовий знак розташований на відстані 51,11 м. від знаку № _____ - 00189 та 151,09 м. від знаку N _____ - 00187 | Видимість на суміжні межові знаки |

Кроки межового знака № _____ 00189

Кадастровий номер земельної ділянки 2324583000:05:001:

Виконавець робіт Запорізька регіональна філія державного підприємства "Центр державного земельного кадастру"

| | |
|--|-----------------------------------|
| Запорізька область, Приазовський район, Гірсівська сільська рада, (за межами населених пунктів) Вид знака III - дерев'яний стовп d = 10 см, висотою h = 100 см у ґрунтовому покриві. | Опис місцезнаходження |
| Межові знаки зі сторони А-Б - землі державної форми власності Межовий знак розташований на відстані 51,11 м. від знаку № _____ - 00188 та 173,81 м. від знаку N _____ - 00190 | Видимість на суміжні межові знаки |

Кроки межового знака № _____ 00190

Кадастровий номер земельної ділянки 2324583000:05:001:

Виконавець робіт Запорізька регіональна філія державного підприємства "Центр державного земельного кадастру"

| | |
|--|-----------------------------------|
| Запорізька область, Приазовський район, Гірсівська сільська рада, (за межами населених пунктів) Вид знака III - дерев'яний стовп d = 10 см, висотою h = 100 см у ґрунтовому покриві. | Опис місцезнаходження |
| Межові знаки зі сторони А-Б - землі державної форми власності Межовий знак розташований на відстані 74,41 м. від знаку № _____ - 00191 та 110,92 м. від знаку N _____ - 00192 | Видимість на суміжні межові знаки |

Склав



Д.С. Румянцева

Кроки межового знака № _____ 00191

Кадастровий номер земельної ділянки 2324583000:05:001;
 Виконавець робіт Запорізька регіональна філія державного підприємства "Центр державного земельного кадастру"

| | |
|--|-----------------------------------|
| Запорізька область, Приазовський район, Гірсівська сільська рада, (за межами населених пунктів) Вид знака III - дерев'яний стовп d = 10 см, висотою h = 100 см у ґрунтовому покриві. | Опис місцезнаходження |
| Межові знаки зі сторони А-Б - землі державної форми власності Межовий знак розташований на відстані 36,79 м. від знаку № _____ - 00192 та 74,41 м. від знаку № _____ - 00190 | Видимість на суміжні межові знаки |

Кроки межового знака № _____ 00192

Кадастровий номер земельної ділянки 2324583000:05:001;
 Виконавець робіт Запорізька регіональна філія державного підприємства "Центр державного земельного кадастру"

| | |
|--|-----------------------------------|
| Запорізька область, Приазовський район, Гірсівська сільська рада, (за межами населених пунктів) Вид знака III - дерев'яний стовп d = 10 см, висотою h = 100 см у ґрунтовому покриві. | Опис місцезнаходження |
| Межові знаки зі сторони А-Б - землі державної форми власності Межовий знак розташований на відстані 36,79 м. від знаку № _____ - 00191 та 98,83 м. від знаку № _____ - 00193 | Видимість на суміжні межові знаки |

Кроки межового знака № _____ 00193

Кадастровий номер земельної ділянки 2324583000:05:001;
 Виконавець робіт Запорізька регіональна філія державного підприємства "Центр державного земельного кадастру"

| | |
|--|-----------------------------------|
| Запорізька область, Приазовський район, Гірсівська сільська рада, (за межами населених пунктів) Вид знака III - дерев'яний стовп d = 10 см, висотою h = 100 см у ґрунтовому покриві. | Опис місцезнаходження |
| Межові знаки зі сторони А-Б - землі державної форми власності Межовий знак розташований на відстані 92,46 м. від знаку № _____ - 00194 та 98,83 м. від знаку № _____ - 00192 | Видимість на суміжні межові знаки |

Кроки межового знака № _____ 00194

Кадастровий номер земельної ділянки 2324583000:05:001;
 Виконавець робіт Запорізька регіональна філія державного підприємства "Центр державного земельного кадастру"

| | |
|--|-----------------------------------|
| Запорізька область, Приазовський район, Гірсівська сільська рада, (за межами населених пунктів) Вид знака III - дерев'яний стовп d = 10 см, висотою h = 100 см у ґрунтовому покриві. | Опис місцезнаходження |
| Межові знаки зі сторони А-Б - землі державної форми власності Межовий знак розташований на відстані 92,46 м. від знаку № _____ - 00193 та 101,01 м. від знаку № _____ - 00195 | Видимість на суміжні межові знаки |

Кроки межового знака № _____ 00195

Кадастровий номер земельної ділянки 2324583000:05:001;
 Виконавець робіт Запорізька регіональна філія державного підприємства "Центр державного земельного кадастру"

| | |
|--|-----------------------------------|
| Запорізька область, Приазовський район, Гірсівська сільська рада, (за межами населених пунктів) Вид знака III - дерев'яний стовп d = 10 см, висотою h = 100 см у ґрунтовому покриві. | Опис місцезнаходження |
| Межові знаки зі сторони А-Б - землі державної форми власності Межовий знак розташований на відстані 43,36 м. від знаку № _____ - 00196 та 101,01 м. від знаку № _____ - 00194 | Видимість на суміжні межові знаки |

Склав



Д.С. Румянцева

Кроки межового знака № _____ 00196

Кадастровий номер земельної ділянки 2324583000-05-001;

Виконавець робіт Запорізька регіональна філія державного підприємства "Центр державного земельного кадастру"

| | |
|--|-----------------------------------|
| Запорізька область, Приазовський район, Гірсівська сільська рада, (за межами населених пунктів) Вид знака III - дерев'яний стовп d = 10 см, висотою h = 100 см у ґрунтовому покриві. | Опис місцезнаходження |
| Межові знаки зі сторони А-Б - землі державної форми власності Межовий знак розташований на відстані 43,36 м. від знаку № _____ - 00195 та 101,77 м. від знаку № _____ - 00197. | Видимість на суміжні межові знаки |

Кроки межового знака № _____ 00197

Кадастровий номер земельної ділянки 2324583000-05-001;

Виконавець робіт Запорізька регіональна філія державного підприємства "Центр державного земельного кадастру"

| | |
|--|-----------------------------------|
| Запорізька область, Приазовський район, Гірсівська сільська рада, (за межами населених пунктів) Вид знака III - дерев'яний стовп d = 10 см, висотою h = 100 см у ґрунтовому покриві. | Опис місцезнаходження |
| Межові знаки зі сторони А-Б - землі державної форми власності Межовий знак розташований на відстані 44,95 м. від знаку № _____ - 00198 та 76,81 м. від знаку № _____ - 00199. | Видимість на суміжні межові знаки |

Кроки межового знака № _____ 00198

Кадастровий номер земельної ділянки 2324583000-05-001;

Виконавець робіт Запорізька регіональна філія державного підприємства "Центр державного земельного кадастру"

| | |
|--|-----------------------------------|
| Запорізька область, Приазовський район, Гірсівська сільська рада, (за межами населених пунктів) Вид знака III - дерев'яний стовп d = 10 см, висотою h = 100 см у ґрунтовому покриві. | Опис місцезнаходження |
| Межові знаки зі сторони А-Б - землі державної форми власності Межовий знак розташований на відстані 32,70 м. від знаку № _____ - 00199 та 44,95 м. від знаку № _____ - 00197. | Видимість на суміжні межові знаки |

Кроки межового знака № _____ 00199

Кадастровий номер земельної ділянки 2324583000-05-001;

Виконавець робіт Запорізька регіональна філія державного підприємства "Центр державного земельного кадастру"

| | |
|--|-----------------------------------|
| Запорізька область, Приазовський район, Гірсівська сільська рада, (за межами населених пунктів) Вид знака III - дерев'яний стовп d = 10 см, висотою h = 100 см у ґрунтовому покриві. | Опис місцезнаходження |
| Межові знаки зі сторони А-Б - землі державної форми власності Межовий знак розташований на відстані 32,70 м. від знаку № _____ - 00198 та 37,55 м. від знаку № _____ - 00200. | Видимість на суміжні межові знаки |

Кроки межового знака № _____ 00200

Кадастровий номер земельної ділянки 2324583000-05-001;

Виконавець робіт Запорізька регіональна філія державного підприємства "Центр державного земельного кадастру"

| | |
|--|-----------------------------------|
| Запорізька область, Приазовський район, Гірсівська сільська рада, (за межами населених пунктів) Вид знака III - дерев'яний стовп d = 10 см, висотою h = 100 см у ґрунтовому покриві. | Опис місцезнаходження |
| Межові знаки зі сторони А-Б - землі державної форми власності Межовий знак розташований на відстані 37,55 м. від знаку № _____ - 00199 та 63,87 м. від знаку № _____ - 00201. | Видимість на суміжні межові знаки |

Склад



Д.С. Румянцева

Кроки межового знака № _____ 00201

Кадастровий номер земельної ділянки 2324583000:05:001;
 Виконавець робіт Запорізька регіональна філія державного підприємства "Центр державного земельного кадастру"

| | |
|---|-----------------------------------|
| Запорізька область, Призовський район, Гірсівська сільська рада, (за межами населених пунктів) Вид знака III - дерев'яний стовп d = 10 см, висотою h = 100 см у ґрунтовому покриві. | Опис місцезнаходження |
| Межові знаки зі сторони А-Б - землі державної форми власності Межовий знак розташований на відстані 33,57 м. від знаку № _____ - 00202 та 63,87 м. від знаку № _____ - 00200 | Видимість на суміжні межові знаки |

Кроки межового знака № _____ 00202

Кадастровий номер земельної ділянки 2324583000:05:001;
 Виконавець робіт Запорізька регіональна філія державного підприємства "Центр державного земельного кадастру"

| | |
|---|-----------------------------------|
| Запорізька область, Призовський район, Гірсівська сільська рада, (за межами населених пунктів) Вид знака III - дерев'яний стовп d = 10 см, висотою h = 100 см у ґрунтовому покриві. | Опис місцезнаходження |
| Межові знаки зі сторони А-Б - землі державної форми власності Межовий знак розташований на відстані 33,57 м. від знаку № _____ - 00201 та 37,20 м. від знаку № _____ - 00203 | Видимість на суміжні межові знаки |

Кроки межового знака № _____ 00203

Кадастровий номер земельної ділянки 2324583000:05:001;
 Виконавець робіт Запорізька регіональна філія державного підприємства "Центр державного земельного кадастру"

| | |
|---|-----------------------------------|
| Запорізька область, Призовський район, Гірсівська сільська рада, (за межами населених пунктів) Вид знака III - дерев'яний стовп d = 10 см, висотою h = 100 см у ґрунтовому покриві. | Опис місцезнаходження |
| Межові знаки зі сторони А-Б - землі державної форми власності Межовий знак розташований на відстані 19,29 м. від знаку № _____ - 00204 та 37,20 м. від знаку № _____ - 00202 | Видимість на суміжні межові знаки |

Кроки межового знака № _____ 00204

Кадастровий номер земельної ділянки 2324583000:05:001;
 Виконавець робіт Запорізька регіональна філія державного підприємства "Центр державного земельного кадастру"

| | |
|---|-----------------------------------|
| Запорізька область, Призовський район, Гірсівська сільська рада, (за межами населених пунктів) Вид знака III - дерев'яний стовп d = 10 см, висотою h = 100 см у ґрунтовому покриві. | Опис місцезнаходження |
| Межові знаки зі сторони А-Б - землі державної форми власності Межовий знак розташований на відстані 19,29 м. від знаку № _____ - 00203 та 30,96 м. від знаку № _____ - 00205 | Видимість на суміжні межові знаки |

Кроки межового знака № _____ 00205

Кадастровий номер земельної ділянки 2324583000:05:001;
 Виконавець робіт Запорізька регіональна філія державного підприємства "Центр державного земельного кадастру"

| | |
|---|-----------------------------------|
| Запорізька область, Призовський район, Гірсівська сільська рада, (за межами населених пунктів) Вид знака III - дерев'яний стовп d = 10 см, висотою h = 100 см у ґрунтовому покриві. | Опис місцезнаходження |
| Межові знаки зі сторони А-Б - землі державної форми власності Межовий знак розташований на відстані 30,96 м. від знаку № _____ - 00204 та 31,23 м. від знаку № _____ - 00206 | Видимість на суміжні межові знаки |

Склав



Д.С. Румянцева

Кроки межового знака № _____ 00206

Кадастровий номер земельної ділянки 2324583000:05:001:

Виконавець робіт Запорізька регіональна філія державного підприємства "Центр державного земельного кадастру"

| | |
|---|-----------------------------------|
| Запорізька область, Призовський район, Гірсівська сільська рада, (за межами населених пунктів) Вид знака III - дерев'яний стовп d = 10 см, висотою h = 100 см у ґрунтовому покриві. | Опис місцезнаходження |
| Межові знаки зі сторони А-Б - землі державної форми власності Межовий знак розташований на відстані 11,73 м. від знаку № _____ - 00207 та 31,23 м. від знаку № _____ - 00205 | Видимість на суміжні межові знаки |

Кроки межового знака № _____ 00207

Кадастровий номер земельної ділянки 2324583000:05:001:

Виконавець робіт Запорізька регіональна філія державного підприємства "Центр державного земельного кадастру"

| | |
|---|-----------------------------------|
| Запорізька область, Призовський район, Гірсівська сільська рада, (за межами населених пунктів) Вид знака III - дерев'яний стовп d = 10 см, висотою h = 100 см у ґрунтовому покриві. | Опис місцезнаходження |
| Межові знаки зі сторони А-Б - землі державної форми власності Межовий знак розташований на відстані 11,73 м. від знаку № _____ - 00206 та 40,45 м. від знаку № _____ - 00205 | Видимість на суміжні межові знаки |

Кроки межового знака № _____ 00208

Кадастровий номер земельної ділянки 2324583000:05:001:

Виконавець робіт Запорізька регіональна філія державного підприємства "Центр державного земельного кадастру"

| | |
|---|-----------------------------------|
| Запорізька область, Призовський район, Гірсівська сільська рада, (за межами населених пунктів) Вид знака III - дерев'яний стовп d = 10 см, висотою h = 100 см у ґрунтовому покриві. | Опис місцезнаходження |
| Межові знаки зі сторони А-Б - землі державної форми власності Межовий знак розташований на відстані 27,45 м. від знаку № _____ - 00209 та 67,30 м. від знаку № _____ - 00207 | Видимість на суміжні межові знаки |

Кроки межового знака № _____ 00209

Кадастровий номер земельної ділянки 2324583000:05:001:

Виконавець робіт Запорізька регіональна філія державного підприємства "Центр державного земельного кадастру"

| | |
|---|-----------------------------------|
| Запорізька область, Призовський район, Гірсівська сільська рада, (за межами населених пунктів) Вид знака III - дерев'яний стовп d = 10 см, висотою h = 100 см у ґрунтовому покриві. | Опис місцезнаходження |
| Межові знаки зі сторони А-Б - землі державної форми власності Межовий знак розташований на відстані 27,45 м. від знаку № _____ - 00208 та 44,28 м. від знаку № _____ - 00210 | Видимість на суміжні межові знаки |

Кроки межового знака № _____ 00210

Кадастровий номер земельної ділянки 2324583000:05:001:

Виконавець робіт Запорізька регіональна філія державного підприємства "Центр державного земельного кадастру"

| | |
|---|-----------------------------------|
| Запорізька область, Призовський район, Гірсівська сільська рада, (за межами населених пунктів) Вид знака III - дерев'яний стовп d = 10 см, висотою h = 100 см у ґрунтовому покриві. | Опис місцезнаходження |
| Межові знаки зі сторони А-Б - землі державної форми власності Межовий знак розташований на відстані 32,94 м. від знаку № _____ - 00211 та 44,28 м. від знаку № _____ - 00209 | Видимість на суміжні межові знаки |

Склав



Д.С. Румянцева

Кроки межового знака № _____ 00211

Кадастровий номер земельної ділянки 2324583000:05:001;
 Виконавець робіт Запорізька регіональна філія державного підприємства "Центр державного земельного кадастру"

| | |
|--|-----------------------------------|
| Запорізька область, Приазовський район, Гірсівська сільська рада. (за межами населених пунктів) Вид знака III - дерев'яний стовп d = 10 см, висотою h = 100 см у ґрунтовому покриві. | Опис місцезнаходження |
| Межові знаки зі сторони А-Б - землі державної форми власності Межовий знак розташований на відстані 16,11 м. від знаку № _____ - 00212 та 32,94 м. від знаку № _____ - 00210 | Видимість на суміжні межові знаки |

Кроки межового знака № _____ 00212

Кадастровий номер земельної ділянки 2324583000:05:001;
 Виконавець робіт Запорізька регіональна філія державного підприємства "Центр державного земельного кадастру"

| | |
|--|-----------------------------------|
| Запорізька область, Приазовський район, Гірсівська сільська рада. (за межами населених пунктів) Вид знака III - дерев'яний стовп d = 10 см, висотою h = 100 см у ґрунтовому покриві. | Опис місцезнаходження |
| Межові знаки зі сторони А-Б - землі державної форми власності Межовий знак розташований на відстані 16,11 м. від знаку № _____ - 00211 та 46,11 м. від знаку № _____ - 00210 | Видимість на суміжні межові знаки |

Кроки межового знака № _____ 00213

Кадастровий номер земельної ділянки 2324583000:05:001;
 Виконавець робіт Запорізька регіональна філія державного підприємства "Центр державного земельного кадастру"

| | |
|--|-----------------------------------|
| Запорізька область, Приазовський район, Гірсівська сільська рада. (за межами населених пунктів) Вид знака III - дерев'яний стовп d = 10 см, висотою h = 100 см у ґрунтовому покриві. | Опис місцезнаходження |
| Межові знаки зі сторони А-Б - землі державної форми власності Межовий знак розташований на відстані 55,76 м. від знаку № _____ - 00214 та 84,71 м. від знаку № _____ - 00219 | Видимість на суміжні межові знаки |

Кроки межового знака № _____ 00214

Кадастровий номер земельної ділянки 2324583000:05:001;
 Виконавець робіт Запорізька регіональна філія державного підприємства "Центр державного земельного кадастру"

| | |
|--|-----------------------------------|
| Запорізька область, Приазовський район, Гірсівська сільська рада. (за межами населених пунктів) Вид знака III - дерев'яний стовп d = 10 см, висотою h = 100 см у ґрунтовому покриві. | Опис місцезнаходження |
| Межові знаки зі сторони А-Б - землі державної форми власності Межовий знак розташований на відстані 55,76 м. від знаку № _____ - 00213 та 58,69 м. від знаку № _____ - 00219 | Видимість на суміжні межові знаки |

Кроки межового знака № _____ 00215

Кадастровий номер земельної ділянки 2324583000:05:001;
 Виконавець робіт Запорізька регіональна філія державного підприємства "Центр державного земельного кадастру"

| | |
|--|-----------------------------------|
| Запорізька область, Приазовський район, Гірсівська сільська рада. (за межами населених пунктів) Вид знака III - дерев'яний стовп d = 10 см, висотою h = 100 см у ґрунтовому покриві. | Опис місцезнаходження |
| Межові знаки зі сторони А-Б - землі державної форми власності Межовий знак розташований на відстані 48,30 м. від знаку № _____ - 00218 та 57,51 м. від знаку № _____ - 00216 | Видимість на суміжні межові знаки |

Склав



Д.С. Румянцева

Кроки межового знака № _____ 00216

Кадастровий номер земельної ділянки 2324583000:05:001:

Виконавець робіт Запорізька регіональна філія державного підприємства "Центр державного земельного кадастру"

| | |
|---|-----------------------------------|
| Запорізька область, Призовський район, Гірсівська сільська рада, (за межами населених пунктів) Вид знака III - дерев'яний стовп d = 10 см, висотою h = 100 см у ґрунтовому покриві. | Опис місцезнаходження |
| Межові знаки зі сторони А-Б - землі державної форми власності Межовий знак розташований на відстані 57,51 м. від знаку № _____ - 00215 та 63,02 м. від знаку № _____ - 00217 | Видимість на суміжні межові знаки |

Кроки межового знака № _____ 00217

Кадастровий номер земельної ділянки 2324583000:05:001:

Виконавець робіт Запорізька регіональна філія державного підприємства "Центр державного земельного кадастру"

| | |
|---|-----------------------------------|
| Запорізька область, Призовський район, Гірсівська сільська рада, (за межами населених пунктів) Вид знака III - дерев'яний стовп d = 10 см, висотою h = 100 см у ґрунтовому покриві. | Опис місцезнаходження |
| Межові знаки зі сторони А-Б - землі державної форми власності Межовий знак розташований на відстані 63,02 м. від знаку № _____ - 00216 та 95,44 м. від знаку № _____ - 00218 | Видимість на суміжні межові знаки |

Кроки межового знака № _____ 00218

Кадастровий номер земельної ділянки 2324583000:05:001:

Виконавець робіт Запорізька регіональна філія державного підприємства "Центр державного земельного кадастру"

| | |
|---|-----------------------------------|
| Запорізька область, Призовський район, Гірсівська сільська рада, (за межами населених пунктів) Вид знака III - дерев'яний стовп d = 10 см, висотою h = 100 см у ґрунтовому покриві. | Опис місцезнаходження |
| Межові знаки зі сторони А-Б - землі державної форми власності Межовий знак розташований на відстані 48,30 м. від знаку № _____ - 00215 та 67,35 м. від знаку № _____ - 00216 | Видимість на суміжні межові знаки |

Кроки межового знака № _____ 00219

Кадастровий номер земельної ділянки 2324583000:05:001:

Виконавець робіт Запорізька регіональна філія державного підприємства "Центр державного земельного кадастру"

| | |
|---|-----------------------------------|
| Запорізька область, Призовський район, Гірсівська сільська рада, (за межами населених пунктів) Вид знака III - дерев'яний стовп d = 10 см, висотою h = 100 см у ґрунтовому покриві. | Опис місцезнаходження |
| Межові знаки зі сторони А-Б - землі державної форми власності Межовий знак розташований на відстані 23,00 м. від знаку № _____ - 00220 та 58,69 м. від знаку № _____ - 00214 | Видимість на суміжні межові знаки |

Кроки межового знака № _____ 00220

Кадастровий номер земельної ділянки 2324583000:05:001:

Виконавець робіт Запорізька регіональна філія державного підприємства "Центр державного земельного кадастру"

| | |
|---|-----------------------------------|
| Запорізька область, Призовський район, Гірсівська сільська рада, (за межами населених пунктів) Вид знака III - дерев'яний стовп d = 10 см, висотою h = 100 см у ґрунтовому покриві. | Опис місцезнаходження |
| Межові знаки зі сторони А-Б - землі державної форми власності Межовий знак розташований на відстані 23,00 м. від знаку № _____ - 00219 та 80,09 м. від знаку № _____ - 00214 | Видимість на суміжні межові знаки |

Склад



Д.С. Румянцева

Кроки межового знака № _____ 00221

Кадастровий номер земельної ділянки 2324583000:05:001:

Виконавець робіт Запорізька регіональна філія державного підприємства "Центр державного земельного кадастру"

| | |
|--|-----------------------------------|
| Запорізька область, Приазовський район, Гірсівська сільська рада. (за межами населених пунктів) Вид знака III - дерев'яний стовп d = 10 см, висотою h = 100 см у ґрунтовому покриві. | Опис місцезнаходження |
| Межові знаки зі сторони А-Б - землі державної форми власності Межовий знак розташований на відстані 13,67 м. від знаку № _____ - 00222 та 16,21 м. від знаку № _____ - 00223 | Видимість на суміжні межові знаки |

Кроки межового знака № _____ 00222

Кадастровий номер земельної ділянки 2324583000:05:001:

Виконавець робіт Запорізька регіональна філія державного підприємства "Центр державного земельного кадастру"

| | |
|--|-----------------------------------|
| Запорізька область, Приазовський район, Гірсівська сільська рада. (за межами населених пунктів) Вид знака III - дерев'яний стовп d = 10 см, висотою h = 100 см у ґрунтовому покриві. | Опис місцезнаходження |
| Межові знаки зі сторони А-Б - землі державної форми власності Межовий знак розташований на відстані 5,18 м. від знаку № _____ - 00223 та 13,67 м. від знаку № _____ - 00221 | Видимість на суміжні межові знаки |

Кроки межового знака № _____ 00223

Кадастровий номер земельної ділянки 2324583000:05:001:

Виконавець робіт Запорізька регіональна філія державного підприємства "Центр державного земельного кадастру"

| | |
|--|-----------------------------------|
| Запорізька область, Приазовський район, Гірсівська сільська рада. (за межами населених пунктів) Вид знака III - дерев'яний стовп d = 10 см, висотою h = 100 см у ґрунтовому покриві. | Опис місцезнаходження |
| Межові знаки зі сторони А-Б - землі державної форми власності Межовий знак розташований на відстані 5,18 м. від знаку № _____ - 00222 та 16,21 м. від знаку № _____ - 00221 | Видимість на суміжні межові знаки |

Кроки межового знака № _____ 00224

Кадастровий номер земельної ділянки 2324583000:05:001:

Виконавець робіт Запорізька регіональна філія державного підприємства "Центр державного земельного кадастру"

| | |
|--|-----------------------------------|
| Запорізька область, Приазовський район, Гірсівська сільська рада. (за межами населених пунктів) Вид знака III - дерев'яний стовп d = 10 см, висотою h = 100 см у ґрунтовому покриві. | Опис місцезнаходження |
| Межові знаки зі сторони А-Б - землі державної форми власності Межовий знак розташований на відстані 46,65 м. від знаку № _____ - 00225 та 78,90 м. від знаку № _____ - 00226 | Видимість на суміжні межові знаки |

Кроки межового знака № _____ 00225

Кадастровий номер земельної ділянки 2324583000:05:001:

Виконавець робіт Запорізька регіональна філія державного підприємства "Центр державного земельного кадастру"

| | |
|--|-----------------------------------|
| Запорізька область, Приазовський район, Гірсівська сільська рада. (за межами населених пунктів) Вид знака III - дерев'яний стовп d = 10 см, висотою h = 100 см у ґрунтовому покриві. | Опис місцезнаходження |
| Межові знаки зі сторони А-Б - землі державної форми власності Межовий знак розташований на відстані 46,09 м. від знаку № _____ - 00226 та 46,65 м. від знаку № _____ - 00224 | Видимість на суміжні межові знаки |

Склав



Д.С. Румянцева

Кроки межового знака № _____ 00226

Кадастровий номер земельної ділянки 2324583000:05:001:

Виконавець робіт Запорізька регіональна філія державного підприємства "Центр державного земельного кадастру"

| | |
|--|-----------------------------------|
| Запорізька область, Приазовський район, Гірсівська сільська рада, (за межами населених пунктів) Вид знака III - дерев'яний стовп d = 10 см, висотою h = 100 см у ґрунтовому покриві. | Опис місцезнаходження |
| Межові знаки зі сторони А-Б - землі державної форми власності Межовий знак розташований на відстані 46,09 м. від знаку № _____ - 00225 та 78,90 м. від знаку № _____ - 00224 | Видимість на суміжні межові знаки |

Кроки межового знака № _____ 00227

Кадастровий номер земельної ділянки 2324583000:05:001:

Виконавець робіт Запорізька регіональна філія державного підприємства "Центр державного земельного кадастру"

| | |
|--|-----------------------------------|
| Запорізька область, Приазовський район, Гірсівська сільська рада, (за межами населених пунктів) Вид знака III - дерев'яний стовп d = 10 см, висотою h = 100 см у ґрунтовому покриві. | Опис місцезнаходження |
| Межові знаки зі сторони А-Б - землі державної форми власності Межовий знак розташований на відстані 89,85 м. від знаку № _____ - 00228 та 125,35 м. від знаку № _____ - 00226 | Видимість на суміжні межові знаки |

Кроки межового знака № _____ 00228

Кадастровий номер земельної ділянки 2324583000:05:001:

Виконавець робіт Запорізька регіональна філія державного підприємства "Центр державного земельного кадастру"

| | |
|--|-----------------------------------|
| Запорізька область, Приазовський район, Гірсівська сільська рада, (за межами населених пунктів) Вид знака III - дерев'яний стовп d = 10 см, висотою h = 100 см у ґрунтовому покриві. | Опис місцезнаходження |
| Межові знаки зі сторони А-Б - землі державної форми власності Межовий знак розташований на відстані 89,85 м. від знаку № _____ - 00227 та 144,83 м. від знаку № _____ - 00229 | Видимість на суміжні межові знаки |

Кроки межового знака № _____ 00229

Кадастровий номер земельної ділянки 2324583000:05:001:

Виконавець робіт Запорізька регіональна філія державного підприємства "Центр державного земельного кадастру"

| | |
|--|-----------------------------------|
| Запорізька область, Приазовський район, Гірсівська сільська рада, (за межами населених пунктів) Вид знака III - дерев'яний стовп d = 10 см, висотою h = 100 см у ґрунтовому покриві. | Опис місцезнаходження |
| Межові знаки зі сторони А-Б - землі державної форми власності Межовий знак розташований на відстані 34,50 м. від знаку № _____ - 00230 та 58,70 м. від знаку № _____ - 00231 | Видимість на суміжні межові знаки |

Кроки межового знака № _____ 00230

Кадастровий номер земельної ділянки 2324583000:05:001:

Виконавець робіт Запорізька регіональна філія державного підприємства "Центр державного земельного кадастру"

| | |
|--|-----------------------------------|
| Запорізька область, Приазовський район, Гірсівська сільська рада, (за межами населених пунктів) Вид знака III - дерев'яний стовп d = 10 см, висотою h = 100 см у ґрунтовому покриві. | Опис місцезнаходження |
| Межові знаки зі сторони А-Б - землі державної форми власності Межовий знак розташований на відстані 24,93 м. від знаку № _____ - 00231 та 34,50 м. від знаку № _____ - 00229 | Видимість на суміжні межові знаки |

Склав



Д.С. Румянцева

Кроки межового знака № _____ 00231

Кадастровий номер земельної ділянки 2324583000:05:001;
Виконавець робіт Запорізька регіональна філія державного підприємства "Центр державного земельного кадастру"

| | |
|--|-----------------------------------|
| Запорізька область, Приазовський район, Гірсівська сільська рада, (за межами населених пунктів) Вид знака III - дерев'яний стовп d = 10 см, висотою h = 100 см у ґрунтовому покриві. | Опис місцезнаходження |
| Межові знаки зі сторони А-Б - землі державної форми власності Межовий знак розташований на відстані 24,93 м. від знаку № _____ - 00230 та 58,70 м. від знаку № _____ - 00229 | Видимість на суміжні межові знаки |

Кроки межового знака № _____ 00232

Кадастровий номер земельної ділянки 2324583000:05:001;
Виконавець робіт Запорізька регіональна філія державного підприємства "Центр державного земельного кадастру"

| | |
|--|-----------------------------------|
| Запорізька область, Приазовський район, Гірсівська сільська рада, (за межами населених пунктів) Вид знака III - дерев'яний стовп d = 10 см, висотою h = 100 см у ґрунтовому покриві. | Опис місцезнаходження |
| Межові знаки зі сторони А-Б - землі державної форми власності Межовий знак розташований на відстані 35,28 м. від знаку № _____ - 00233 та 61,66 м. від знаку № _____ - 00234 | Видимість на суміжні межові знаки |

Кроки межового знака № _____ 00233

Кадастровий номер земельної ділянки 2324583000:05:001;
Виконавець робіт Запорізька регіональна філія державного підприємства "Центр державного земельного кадастру"

| | |
|--|-----------------------------------|
| Запорізька область, Приазовський район, Гірсівська сільська рада, (за межами населених пунктів) Вид знака III - дерев'яний стовп d = 10 см, висотою h = 100 см у ґрунтовому покриві. | Опис місцезнаходження |
| Межові знаки зі сторони А-Б - землі державної форми власності Межовий знак розташований на відстані 26,48 м. від знаку № _____ - 00234 та 35,28 м. від знаку № _____ - 00232 | Видимість на суміжні межові знаки |

Кроки межового знака № _____ 00234

Кадастровий номер земельної ділянки 2324583000:05:001;
Виконавець робіт Запорізька регіональна філія державного підприємства "Центр державного земельного кадастру"

| | |
|--|-----------------------------------|
| Запорізька область, Приазовський район, Гірсівська сільська рада, (за межами населених пунктів) Вид знака III - дерев'яний стовп d = 10 см, висотою h = 100 см у ґрунтовому покриві. | Опис місцезнаходження |
| Межові знаки зі сторони А-Б - землі державної форми власності Межовий знак розташований на відстані 23,49 м. від знаку № _____ - 00235 та 26,48 м. від знаку № _____ - 00233 | Видимість на суміжні межові знаки |

Кроки межового знака № _____ 00235

Кадастровий номер земельної ділянки 2324583000:05:001;
Виконавець робіт Запорізька регіональна філія державного підприємства "Центр державного земельного кадастру"

| | |
|--|-----------------------------------|
| Запорізька область, Приазовський район, Гірсівська сільська рада, (за межами населених пунктів) Вид знака III - дерев'яний стовп d = 10 см, висотою h = 100 см у ґрунтовому покриві. | Опис місцезнаходження |
| Межові знаки зі сторони А-Б - землі державної форми власності Межовий знак розташований на відстані 23,49 м. від знаку № _____ - 00234 та 49,95 м. від знаку № _____ - 00233 | Видимість на суміжні межові знаки |

Склав



Д.С. Румянцева

Кроки межового знака № _____ 00236

Кадастровий номер земельної ділянки 2324583000:05:001:

Виконавець робіт Запорізька регіональна філія державного підприємства "Центр державного земельного кадастру"

| | |
|--|-----------------------------------|
| Запорізька область, Приазовський район, Гірсівська сільська рада, (за межами населених пунктів) Вид знака III - дерев'яний стовп d = 10 см, висотою h = 100 см у ґрунтовому покриві. | Опис місцезнаходження |
| Межові знаки зі сторони А-Б - землі державної форми власності Межовий знак розташований на відстані 51,08 м. від знаку № _____ - 00235 та 55,36 м. від знаку № _____ - 00237 | Видимість на суміжні межові знаки |

Кроки межового знака № _____ 00237

Кадастровий номер земельної ділянки 2324583000:05:001:

Виконавець робіт Запорізька регіональна філія державного підприємства "Центр державного земельного кадастру"

| | |
|--|-----------------------------------|
| Запорізька область, Приазовський район, Гірсівська сільська рада, (за межами населених пунктів) Вид знака III - дерев'яний стовп d = 10 см, висотою h = 100 см у ґрунтовому покриві. | Опис місцезнаходження |
| Межові знаки зі сторони А-Б - землі державної форми власності Межовий знак розташований на відстані 36,94 м. від знаку № _____ - 00238 та 55,36 м. від знаку № _____ - 00236 | Видимість на суміжні межові знаки |

Кроки межового знака № _____ 00238

Кадастровий номер земельної ділянки 2324583000:05:001:

Виконавець робіт Запорізька регіональна філія державного підприємства "Центр державного земельного кадастру"

| | |
|--|-----------------------------------|
| Запорізька область, Приазовський район, Гірсівська сільська рада, (за межами населених пунктів) Вид знака III - дерев'яний стовп d = 10 см, висотою h = 100 см у ґрунтовому покриві. | Опис місцезнаходження |
| Межові знаки зі сторони А-Б - землі державної форми власності Межовий знак розташований на відстані 36,94 м. від знаку № _____ - 00237 та 37,27 м. від знаку № _____ - 00239 | Видимість на суміжні межові знаки |

Кроки межового знака № _____ 00239

Кадастровий номер земельної ділянки 2324583000:05:001:

Виконавець робіт Запорізька регіональна філія державного підприємства "Центр державного земельного кадастру"

| | |
|--|-----------------------------------|
| Запорізька область, Приазовський район, Гірсівська сільська рада, (за межами населених пунктів) Вид знака III - дерев'яний стовп d = 10 см, висотою h = 100 см у ґрунтовому покриві. | Опис місцезнаходження |
| Межові знаки зі сторони А-Б - землі державної форми власності Межовий знак розташований на відстані 37,27 м. від знаку № _____ - 00238 та 38,94 м. від знаку № _____ - 00240 | Видимість на суміжні межові знаки |

Кроки межового знака № _____ 00240

Кадастровий номер земельної ділянки 2324583000:05:001:

Виконавець робіт Запорізька регіональна філія державного підприємства "Центр державного земельного кадастру"

| | |
|--|-----------------------------------|
| Запорізька область, Приазовський район, Гірсівська сільська рада, (за межами населених пунктів) Вид знака III - дерев'яний стовп d = 10 см, висотою h = 100 см у ґрунтовому покриві. | Опис місцезнаходження |
| Межові знаки зі сторони А-Б - землі державної форми власності Межовий знак розташований на відстані 38,94 м. від знаку № _____ - 00239 та 53,26 м. від знаку № _____ - 00241 | Видимість на суміжні межові знаки |

Склав



Д.С. Румянцева

Кроки межового знака № _____ 00241

Кадастровий номер земельної ділянки 2324583000:05:001:

Виконавець робіт Запорізька регіональна філія державного підприємства "Центр державного земельного кадастру"

| | |
|---|-----------------------------------|
| Запорізька область, Призовський район, Гірсівська сільська рада, (за межами населених пунктів) Вид знака III - дерев'яний стовп d = 10 см, висотою h = 100 см у ґрунтовому покриві. | Опис місцезнаходження |
| Межові знаки зі сторони А-Б - землі державної форми власності Межовий знак розташований на відстані 53,26 м. від знаку № _____ - 00240 та 80,20 м. від знаку № _____ - 00242 | Видимість на суміжні межові знаки |

Кроки межового знака № _____ 00242

Кадастровий номер земельної ділянки 2324583000:05:001:

Виконавець робіт Запорізька регіональна філія державного підприємства "Центр державного земельного кадастру"

| | |
|---|-----------------------------------|
| Запорізька область, Призовський район, Гірсівська сільська рада, (за межами населених пунктів) Вид знака III - дерев'яний стовп d = 10 см, висотою h = 100 см у ґрунтовому покриві. | Опис місцезнаходження |
| Межові знаки зі сторони А-Б - землі державної форми власності Межовий знак розташований на відстані 80,20 м. від знаку № _____ - 00241 та 85,10 м. від знаку № _____ - 00243 | Видимість на суміжні межові знаки |

Кроки межового знака № _____ 00243

Кадастровий номер земельної ділянки 2324583000:05:001:

Виконавець робіт Запорізька регіональна філія державного підприємства "Центр державного земельного кадастру"

| | |
|---|-----------------------------------|
| Запорізька область, Призовський район, Гірсівська сільська рада, (за межами населених пунктів) Вид знака III - дерев'яний стовп d = 10 см, висотою h = 100 см у ґрунтовому покриві. | Опис місцезнаходження |
| Межові знаки зі сторони А-Б - землі державної форми власності Межовий знак розташований на відстані 73,11 м. від знаку № _____ - 00244 та 85,10 м. від знаку № _____ - 00242 | Видимість на суміжні межові знаки |

Кроки межового знака № _____ 00244

Кадастровий номер земельної ділянки 2324583000:05:001:

Виконавець робіт Запорізька регіональна філія державного підприємства "Центр державного земельного кадастру"

| | |
|---|-----------------------------------|
| Запорізька область, Призовський район, Гірсівська сільська рада, (за межами населених пунктів) Вид знака III - дерев'яний стовп d = 10 см, висотою h = 100 см у ґрунтовому покриві. | Опис місцезнаходження |
| Межові знаки зі сторони А-Б - землі державної форми власності Межовий знак розташований на відстані 60,93 м. від знаку № _____ - 00245 та 73,11 м. від знаку № _____ - 00243 | Видимість на суміжні межові знаки |

Кроки межового знака № _____ 00245

Кадастровий номер земельної ділянки 2324583000:05:001:

Виконавець робіт Запорізька регіональна філія державного підприємства "Центр державного земельного кадастру"

| | |
|---|-----------------------------------|
| Запорізька область, Призовський район, Гірсівська сільська рада, (за межами населених пунктів) Вид знака III - дерев'яний стовп d = 10 см, висотою h = 100 см у ґрунтовому покриві. | Опис місцезнаходження |
| Межові знаки зі сторони А-Б - землі державної форми власності Межовий знак розташований на відстані 56,96 м. від знаку № _____ - 00246 та 60,93 м. від знаку № _____ - 00244 | Видимість на суміжні межові знаки |

Склав



Д.С. Румянцева

Кроки межового знака № _____ 00246

Кадастровий номер земельної ділянки 2324583000:05:001:

Виконавець робіт Запорізька регіональна філія державного підприємства "Центр державного земельного кадастру"

| | |
|--|-----------------------------------|
| Запорізька область, Приазовський район, Гірсівська сільська рада, (за межами населених пунктів) Вид знака III - дерев'яний стовп d = 10 см, висотою h = 100 см у ґрунтовому покриві. | Опис місцезнаходження |
| Межові знаки зі сторони А-Б - землі державної форми власності Межовий знак розташований на відстані 51,01 м. від знаку № _____ - 00247 та 56,96 м. від знаку № _____ - 00245 | Видимість на суміжні межові знаки |

Кроки межового знака № _____ 00247

Кадастровий номер земельної ділянки 2324583000:05:001:

Виконавець робіт Запорізька регіональна філія державного підприємства "Центр державного земельного кадастру"

| | |
|--|-----------------------------------|
| Запорізька область, Приазовський район, Гірсівська сільська рада, (за межами населених пунктів) Вид знака III - дерев'яний стовп d = 10 см, висотою h = 100 см у ґрунтовому покриві. | Опис місцезнаходження |
| Межові знаки зі сторони А-Б - землі державної форми власності Межовий знак розташований на відстані 51,01 м. від знаку № _____ - 00246 та 107,59 м. від знаку № _____ - 00245 | Видимість на суміжні межові знаки |

Кроки межового знака № _____ 00248

Кадастровий номер земельної ділянки 2324583000:05:001:

Виконавець робіт Запорізька регіональна філія державного підприємства "Центр державного земельного кадастру"

| | |
|--|-----------------------------------|
| Запорізька область, Приазовський район, Гірсівська сільська рада, (за межами населених пунктів) Вид знака III - дерев'яний стовп d = 10 см, висотою h = 100 см у ґрунтовому покриві. | Опис місцезнаходження |
| Межові знаки зі сторони А-Б - землі державної форми власності Межовий знак розташований на відстані 42,08 м. від знаку № _____ - 00249 та 109,65 м. від знаку № _____ - 00247 | Видимість на суміжні межові знаки |

Кроки межового знака № _____ 00249

Кадастровий номер земельної ділянки 2324583000:05:001:

Виконавець робіт Запорізька регіональна філія державного підприємства "Центр державного земельного кадастру"

| | |
|--|-----------------------------------|
| Запорізька область, Приазовський район, Гірсівська сільська рада, (за межами населених пунктів) Вид знака III - дерев'яний стовп d = 10 см, висотою h = 100 см у ґрунтовому покриві. | Опис місцезнаходження |
| Межові знаки зі сторони А-Б - землі державної форми власності Межовий знак розташований на відстані 42,08 м. від знаку № _____ - 00248 та 74,83 м. від знаку № _____ - 00250 | Видимість на суміжні межові знаки |

Кроки межового знака № _____ 00250

Кадастровий номер земельної ділянки 2324583000:05:001:

Виконавець робіт Запорізька регіональна філія державного підприємства "Центр державного земельного кадастру"

| | |
|--|-----------------------------------|
| Запорізька область, Приазовський район, Гірсівська сільська рада, (за межами населених пунктів) Вид знака III - дерев'яний стовп d = 10 см, висотою h = 100 см у ґрунтовому покриві. | Опис місцезнаходження |
| Межові знаки зі сторони А-Б - землі державної форми власності Межовий знак розташований на відстані 74,83 м. від знаку № _____ - 00249 та 81,16 м. від знаку № _____ - 00251 | Видимість на суміжні межові знаки |

Склав



Д.С. Румянцева

Кроки межового знака № _____ 00251

Кадастровий номер земельної ділянки 2324583000:05:001;
Виконавець робіт Запорізька регіональна філія державного підприємства "Центр державного земельного кадастру"

| | |
|--|-----------------------------------|
| Запорізька область, Приазовський район, Гірсівська сільська рада, (за межами населених пунктів) Вид знака III - дерев'яний стовп d = 10 см, висотою h = 100 см у ґрунтового покриві. | Опис місцезнаходження |
| Межові знаки зі сторони А-Б - землі державної форми власності Межовий знак розташований на відстані 81,16 м. від знаку № _____ - 00250 та 99,29 м. від знаку № _____ - 00252 | Видимість на суміжні межові знаки |

Кроки межового знака № _____ 00252

Кадастровий номер земельної ділянки 2324583000:05:001;
Виконавець робіт Запорізька регіональна філія державного підприємства "Центр державного земельного кадастру"

| | |
|--|-----------------------------------|
| Запорізька область, Приазовський район, Гірсівська сільська рада, (за межами населених пунктів) Вид знака III - дерев'яний стовп d = 10 см, висотою h = 100 см у ґрунтового покриві. | Опис місцезнаходження |
| Межові знаки зі сторони А-Б - землі державної форми власності Межовий знак розташований на відстані 99,29 м. від знаку № _____ - 00251 та 166,79 м. від знаку № _____ - 00253 | Видимість на суміжні межові знаки |

Кроки межового знака № _____ 00253

Кадастровий номер земельної ділянки 2324583000:05:001;
Виконавець робіт Запорізька регіональна філія державного підприємства "Центр державного земельного кадастру"

| | |
|--|-----------------------------------|
| Запорізька область, Приазовський район, Гірсівська сільська рада, (за межами населених пунктів) Вид знака III - дерев'яний стовп d = 10 см, висотою h = 100 см у ґрунтового покриві. | Опис місцезнаходження |
| Межові знаки зі сторони А-Б - землі державної форми власності Межовий знак розташований на відстані 63,70 м. від знаку № _____ - 00254 та 159,04 м. від знаку № _____ - 00255 | Видимість на суміжні межові знаки |

Кроки межового знака № _____ 00254

Кадастровий номер земельної ділянки 2324583000:05:001;
Виконавець робіт Запорізька регіональна філія державного підприємства "Центр державного земельного кадастру"

| | |
|--|-----------------------------------|
| Запорізька область, Приазовський район, Гірсівська сільська рада, (за межами населених пунктів) Вид знака III - дерев'яний стовп d = 10 см, висотою h = 100 см у ґрунтового покриві. | Опис місцезнаходження |
| Межові знаки зі сторони А-Б - землі державної форми власності Межовий знак розташований на відстані 63,70 м. від знаку № _____ - 00253 та 95,78 м. від знаку № _____ - 00255 | Видимість на суміжні межові знаки |

Кроки межового знака № _____ 00255

Кадастровий номер земельної ділянки 2324583000:05:001;
Виконавець робіт Запорізька регіональна філія державного підприємства "Центр державного земельного кадастру"

| | |
|--|-----------------------------------|
| Запорізька область, Приазовський район, Гірсівська сільська рада, (за межами населених пунктів) Вид знака III - дерев'яний стовп d = 10 см, висотою h = 100 см у ґрунтового покриві. | Опис місцезнаходження |
| Межові знаки зі сторони А-Б - землі державної форми власності Межовий знак розташований на відстані 95,78 м. від знаку № _____ - 00254 та 98,85 м. від знаку № _____ - 00256 | Видимість на суміжні межові знаки |

Склад



Д.С. Румянцева

Кроки межового знака № _____ 00256

Кадастровий номер земельної ділянки 2324583000:05:001:

Виконавець робіт Запорізька регіональна філія державного підприємства "Центр державного земельного кадастру"

| | |
|---|-----------------------------------|
| Запорізька область, Призовський район, Гірсівська сільська рада, (за межами населених пунктів) Вид знака III - дерев'яний стовп d = 10 см, висотою h = 100 см у ґрунтовому покриві. | Опис місцезнаходження |
| Межові знаки зі сторони А-Б - землі державної форми власності Межовий знак розташований на відстані 98,85 м. від знаку № _____ - 00255 та 143,52 м. від знаку № _____ - 00257 | Видимість на суміжні межові знаки |

Кроки межового знака № _____ 00257

Кадастровий номер земельної ділянки 2324583000:05:001:

Виконавець робіт Запорізька регіональна філія державного підприємства "Центр державного земельного кадастру"

| | |
|---|-----------------------------------|
| Запорізька область, Призовський район, Гірсівська сільська рада, (за межами населених пунктів) Вид знака III - дерев'яний стовп d = 10 см, висотою h = 100 см у ґрунтовому покриві. | Опис місцезнаходження |
| Межові знаки зі сторони А-Б - землі державної форми власності Межовий знак розташований на відстані 83,74 м. від знаку № _____ - 00258 та 143,52 м. від знаку № _____ - 00256 | Видимість на суміжні межові знаки |

Кроки межового знака № _____ 00258

Кадастровий номер земельної ділянки 2324583000:05:001:

Виконавець робіт Запорізька регіональна філія державного підприємства "Центр державного земельного кадастру"

| | |
|---|-----------------------------------|
| Запорізька область, Призовський район, Гірсівська сільська рада, (за межами населених пунктів) Вид знака III - дерев'яний стовп d = 10 см, висотою h = 100 см у ґрунтовому покриві. | Опис місцезнаходження |
| Межові знаки зі сторони А-Б - землі державної форми власності Межовий знак розташований на відстані 83,74 м. від знаку № _____ - 00257 та 109,43 м. від знаку № _____ - 00259 | Видимість на суміжні межові знаки |

Кроки межового знака № _____ 00259

Кадастровий номер земельної ділянки 2324583000:05:001:

Виконавець робіт Запорізька регіональна філія державного підприємства "Центр державного земельного кадастру"

| | |
|---|-----------------------------------|
| Запорізька область, Призовський район, Гірсівська сільська рада, (за межами населених пунктів) Вид знака III - дерев'яний стовп d = 10 см, висотою h = 100 см у ґрунтовому покриві. | Опис місцезнаходження |
| Межові знаки зі сторони А-Б - землі державної форми власності Межовий знак розташований на відстані 65,70 м. від знаку № _____ - 00260 та 107,50 м. від знаку № _____ - 00261 | Видимість на суміжні межові знаки |

Кроки межового знака № _____ 00260

Кадастровий номер земельної ділянки 2324583000:05:001:

Виконавець робіт Запорізька регіональна філія державного підприємства "Центр державного земельного кадастру"

| | |
|---|-----------------------------------|
| Запорізька область, Призовський район, Гірсівська сільська рада, (за межами населених пунктів) Вид знака III - дерев'яний стовп d = 10 см, висотою h = 100 см у ґрунтовому покриві. | Опис місцезнаходження |
| Межові знаки зі сторони А-Б - землі державної форми власності Межовий знак розташований на відстані 42,34 м. від знаку № _____ - 00261 та 65,70 м. від знаку № _____ - 00259 | Видимість на суміжні межові знаки |

Склав



Д.С. Румянцева

Кроки межового знака № _____ . 00261

Кадастровий номер земельної ділянки 2324583000:05:001:

Виконавець робіт Запорізька регіональна філія державного підприємства "Центр державного земельного кадастру"

| | |
|---|-----------------------------------|
| Запорізька область, Призовський район, Гірсівська сільська рада, (за межами населених пунктів) Вид знака III - дерев'яний стовп d = 10 см, висотою h = 100 см у ґрунтовому покриві. | Опис місцезнаходження |
| Межові знаки зі сторони А-Б - землі державної форми власності Межовий знак розташований на відстані 42,34 м. від знаку № _____ - 00260 та 43,66 м. від знаку № _____ - 00262 | Видимість на суміжні межові знаки |

Кроки межового знака № _____ . 00262

Кадастровий номер земельної ділянки 2324583000:05:001:

Виконавець робіт Запорізька регіональна філія державного підприємства "Центр державного земельного кадастру"

| | |
|---|-----------------------------------|
| Запорізька область, Призовський район, Гірсівська сільська рада, (за межами населених пунктів) Вид знака III - дерев'яний стовп d = 10 см, висотою h = 100 см у ґрунтовому покриві. | Опис місцезнаходження |
| Межові знаки зі сторони А-Б - землі державної форми власності Межовий знак розташований на відстані 43,66 м. від знаку № _____ - 00261 та 49,25 м. від знаку № _____ - 00263 | Видимість на суміжні межові знаки |

Кроки межового знака № _____ . 00263

Кадастровий номер земельної ділянки 2324583000:05:001:

Виконавець робіт Запорізька регіональна філія державного підприємства "Центр державного земельного кадастру"

| | |
|---|-----------------------------------|
| Запорізька область, Призовський район, Гірсівська сільська рада, (за межами населених пунктів) Вид знака III - дерев'яний стовп d = 10 см, висотою h = 100 см у ґрунтовому покриві. | Опис місцезнаходження |
| Межові знаки зі сторони А-Б - землі державної форми власності Межовий знак розташований на відстані 49,25 м. від знаку № _____ - 00262 та 76,02 м. від знаку № _____ - 00264 | Видимість на суміжні межові знаки |

Кроки межового знака № _____ . 00264

Кадастровий номер земельної ділянки 2324583000:05:001:

Виконавець робіт Запорізька регіональна філія державного підприємства "Центр державного земельного кадастру"

| | |
|---|-----------------------------------|
| Запорізька область, Призовський район, Гірсівська сільська рада, (за межами населених пунктів) Вид знака III - дерев'яний стовп d = 10 см, висотою h = 100 см у ґрунтовому покриві. | Опис місцезнаходження |
| Межові знаки зі сторони А-Б - землі державної форми власності Межовий знак розташований на відстані 6,79 м. від знаку № _____ - 00265 та 19,70 м. від знаку № _____ - 00266 | Видимість на суміжні межові знаки |

Кроки межового знака № _____ . 00265

Кадастровий номер земельної ділянки 2324583000:05:001:

Виконавець робіт Запорізька регіональна філія державного підприємства "Центр державного земельного кадастру"

| | |
|---|-----------------------------------|
| Запорізька область, Призовський район, Гірсівська сільська рада, (за межами населених пунктів) Вид знака III - дерев'яний стовп d = 10 см, висотою h = 100 см у ґрунтовому покриві. | Опис місцезнаходження |
| Межові знаки зі сторони А-Б - землі державної форми власності Межовий знак розташований на відстані 6,79 м. від знаку № _____ - 00264 та 13,79 м. від знаку № _____ - 00266 | Видимість на суміжні межові знаки |

Склав



Д.С. Румянцева

Кроки межового знака № _____ 00266

Кадастровий номер земельної ділянки 2324583000-05-001:

Виконавець робіт Запорізька регіональна філія державного підприємства "Центр державного земельного кадастру"

| | |
|---|-----------------------------------|
| Запорізька область, Призовський район, Гірсівська сільська рада. (за межами населених пунктів) Вид знака III - дерев'яний стовп d = 10 см, висотою h = 100 см у ґрунтовому покриві. | Опис місцезнаходження |
| Межові знаки зі сторони А-Б - землі державної форми власності Межовий знак розташований на відстані 13,79 м. від знаку № _____ - 00265 та 19,70 м. від знаку № _____ - 00264 | Видимість на суміжні межові знаки |

Кроки межового знака № _____ 00267

Кадастровий номер земельної ділянки 2324583000-05-001:

Виконавець робіт Запорізька регіональна філія державного підприємства "Центр державного земельного кадастру"

| | |
|---|-----------------------------------|
| Запорізька область, Призовський район, Гірсівська сільська рада. (за межами населених пунктів) Вид знака III - дерев'яний стовп d = 10 см, висотою h = 100 см у ґрунтовому покриві. | Опис місцезнаходження |
| Межові знаки зі сторони А-Б - землі державної форми власності Межовий знак розташований на відстані 21,03 м. від знаку № _____ - 00266 та 33,87 м. від знаку № _____ - 00265 | Видимість на суміжні межові знаки |

Кроки межового знака № _____ 00268

Кадастровий номер земельної ділянки 2324583000-05-001:

Виконавець робіт Запорізька регіональна філія державного підприємства "Центр державного земельного кадастру"

| | |
|---|-----------------------------------|
| Запорізька область, Призовський район, Гірсівська сільська рада. (за межами населених пунктів) Вид знака III - дерев'яний стовп d = 10 см, висотою h = 100 см у ґрунтовому покриві. | Опис місцезнаходження |
| Межові знаки зі сторони А-Б - землі державної форми власності Межовий знак розташований на відстані 48,65 м. від знаку № _____ - 00269 та 137,16 м. від знаку № _____ - 00267 | Видимість на суміжні межові знаки |

Кроки межового знака № _____ 00269

Кадастровий номер земельної ділянки 2324583000-05-001:

Виконавець робіт Запорізька регіональна філія державного підприємства "Центр державного земельного кадастру"

| | |
|---|-----------------------------------|
| Запорізька область, Призовський район, Гірсівська сільська рада. (за межами населених пунктів) Вид знака III - дерев'яний стовп d = 10 см, висотою h = 100 см у ґрунтовому покриві. | Опис місцезнаходження |
| Межові знаки зі сторони А-Б - землі державної форми власності Межовий знак розташований на відстані 48,65 м. від знаку № _____ - 00268 та 118,62 м. від знаку № _____ - 00270 | Видимість на суміжні межові знаки |

Кроки межового знака № _____ 00270

Кадастровий номер земельної ділянки 2324583000-05-001:

Виконавець робіт Запорізька регіональна філія державного підприємства "Центр державного земельного кадастру"

| | |
|---|-----------------------------------|
| Запорізька область, Призовський район, Гірсівська сільська рада. (за межами населених пунктів) Вид знака III - дерев'яний стовп d = 10 см, висотою h = 100 см у ґрунтовому покриві. | Опис місцезнаходження |
| Межові знаки зі сторони А-Б - землі державної форми власності Межовий знак розташований на відстані 68,73 м. від знаку № _____ - 00271 та 118,62 м. від знаку № _____ - 00269 | Видимість на суміжні межові знаки |

Склав



Д.С. Румянцева

Кроки межового знака № _____ 00271

Кадастровий номер земельної ділянки 2324583000:05:001;
Виконавець робіт Запорізька регіональна філія державного підприємства "Центр державного земельного кадастру"

| | |
|--|-----------------------------------|
| Запорізька область, Приазовський район, Гірсівська сільська рада, (за межами населених пунктів) Вид знака III - дерев'яний стовп d = 10 см, висотою h = 100 см у ґрунтового покриві. | Опис місцезнаходження |
| Межові знаки зі сторони А-Б - землі державної форми власності Межовий знак розташований на відстані 60,57 м. від знаку № _____ - 00272 та 68,73 м. від знаку № _____ - 00270 | Видимість на суміжні межові знаки |

Кроки межового знака № _____ 00272

Кадастровий номер земельної ділянки 2324583000:05:001;
Виконавець робіт Запорізька регіональна філія державного підприємства "Центр державного земельного кадастру"

| | |
|--|-----------------------------------|
| Запорізька область, Приазовський район, Гірсівська сільська рада, (за межами населених пунктів) Вид знака III - дерев'яний стовп d = 10 см, висотою h = 100 см у ґрунтового покриві. | Опис місцезнаходження |
| Межові знаки зі сторони А-Б - землі державної форми власності Межовий знак розташований на відстані 60,57 м. від знаку № _____ - 00271 та 63,23 м. від знаку № _____ - 00273 | Видимість на суміжні межові знаки |

Кроки межового знака № _____ 00273

Кадастровий номер земельної ділянки 2324583000:05:001;
Виконавець робіт Запорізька регіональна філія державного підприємства "Центр державного земельного кадастру"

| | |
|--|-----------------------------------|
| Запорізька область, Приазовський район, Гірсівська сільська рада, (за межами населених пунктів) Вид знака III - дерев'яний стовп d = 10 см, висотою h = 100 см у ґрунтового покриві. | Опис місцезнаходження |
| Межові знаки зі сторони А-Б - землі державної форми власності Межовий знак розташований на відстані 23,85 м. від знаку № _____ - 00274 та 63,23 м. від знаку № _____ - 00272 | Видимість на суміжні межові знаки |

Кроки межового знака № _____ 00274

Кадастровий номер земельної ділянки 2324583000:05:001;
Виконавець робіт Запорізька регіональна філія державного підприємства "Центр державного земельного кадастру"

| | |
|--|-----------------------------------|
| Запорізька область, Приазовський район, Гірсівська сільська рада, (за межами населених пунктів) Вид знака III - дерев'яний стовп d = 10 см, висотою h = 100 см у ґрунтового покриві. | Опис місцезнаходження |
| Межові знаки зі сторони А-Б - землі державної форми власності Межовий знак розташований на відстані 57,39 м. від знаку № _____ - 00273 та 57,39 м. від знаку № _____ - 00275 | Видимість на суміжні межові знаки |

Кроки межового знака № _____ 00275

Кадастровий номер земельної ділянки 2324583000:05:001;
Виконавець робіт Запорізька регіональна філія державного підприємства "Центр державного земельного кадастру"

| | |
|--|-----------------------------------|
| Запорізька область, Приазовський район, Гірсівська сільська рада, (за межами населених пунктів) Вид знака III - дерев'яний стовп d = 10 см, висотою h = 100 см у ґрунтового покриві. | Опис місцезнаходження |
| Межові знаки зі сторони А-Б - землі державної форми власності Межовий знак розташований на відстані 57,39 м. від знаку № _____ - 00274 та 69,80 м. від знаку № _____ - 00276 | Видимість на суміжні межові знаки |

Склав



Д.С. Румянцева

Кроки межового знака № _____ 00276

Кадастровий номер земельної ділянки 2324583000:05:001:

Виконавець робіт Запорізька регіональна філія державного підприємства "Центр державного земельного кадастру"

| | |
|---|-----------------------------------|
| Запорізька область, Призовський район, Гірсівська сільська рада, (за межами населених пунктів) Вид знака III - дерев'яний стовп d = 10 см, висотою h = 100 см у ґрунтовому покриві. | Опис місцезнаходження |
| Межові знаки зі сторони А-Б - землі державної форми власності Межовий знак розташований на відстані 69,80 м. від знаку № _____ - 00275 та 90,81 м. від знаку № _____ - 00277 | Видимість на суміжні межові знаки |

Кроки межового знака № _____ 00277

Кадастровий номер земельної ділянки 2324583000:05:001:

Виконавець робіт Запорізька регіональна філія державного підприємства "Центр державного земельного кадастру"

| | |
|---|-----------------------------------|
| Запорізька область, Призовський район, Гірсівська сільська рада, (за межами населених пунктів) Вид знака III - дерев'яний стовп d = 10 см, висотою h = 100 см у ґрунтовому покриві. | Опис місцезнаходження |
| Межові знаки зі сторони А-Б - землі державної форми власності Межовий знак розташований на відстані 87,89 м. від знаку № _____ - 00278 та 90,81 м. від знаку № _____ - 00276 | Видимість на суміжні межові знаки |

Кроки межового знака № _____ 00278

Кадастровий номер земельної ділянки 2324583000:05:001:

Виконавець робіт Запорізька регіональна філія державного підприємства "Центр державного земельного кадастру"

| | |
|---|-----------------------------------|
| Запорізька область, Призовський район, Гірсівська сільська рада, (за межами населених пунктів) Вид знака III - дерев'яний стовп d = 10 см, висотою h = 100 см у ґрунтовому покриві. | Опис місцезнаходження |
| Межові знаки зі сторони А-Б - землі державної форми власності Межовий знак розташований на відстані 87,89 м. від знаку № _____ - 00277 та 121,24 м. від знаку N _____ - 00279 | Видимість на суміжні межові знаки |

Кроки межового знака № _____ 00279

Кадастровий номер земельної ділянки 2324583000:05:001:

Виконавець робіт Запорізька регіональна філія державного підприємства "Центр державного земельного кадастру"

| | |
|---|-----------------------------------|
| Запорізька область, Призовський район, Гірсівська сільська рада, (за межами населених пунктів) Вид знака III - дерев'яний стовп d = 10 см, висотою h = 100 см у ґрунтовому покриві. | Опис місцезнаходження |
| Межові знаки зі сторони А-Б - землі державної форми власності Межовий знак розташований на відстані 121,24 м. від знаку № _____ - 00278 та 149,61 м. від знаку N _____ - 00280 | Видимість на суміжні межові знаки |

Кроки межового знака № _____ 00280

Кадастровий номер земельної ділянки 2324583000:05:001:

Виконавець робіт Запорізька регіональна філія державного підприємства "Центр державного земельного кадастру"

| | |
|---|-----------------------------------|
| Запорізька область, Призовський район, Гірсівська сільська рада, (за межами населених пунктів) Вид знака III - дерев'яний стовп d = 10 см, висотою h = 100 см у ґрунтовому покриві. | Опис місцезнаходження |
| Межові знаки зі сторони А-Б - землі державної форми власності Межовий знак розташований на відстані 143,12 м. від знаку № _____ - 00281 та 149,61 м. від знаку N _____ - 00279 | Видимість на суміжні межові знаки |

Склав



Д.С. Румянцева

Кроки межового знака № _____ 00281

Кадастровий номер земельної ділянки 2324583000:05:001:

Виконавець робіт Запорізька регіональна філія державного підприємства "Центр державного земельного кадастру"

| | |
|--|-----------------------------------|
| Запорізька область, Приазовський район, Гірсівська сільська рада, (за межами населених пунктів) Вид знака III - дерев'яний стовп d = 10 см, висотою h = 100 см у ґрунтовому покриві. | Опис місцезнаходження |
| Межові знаки зі сторони А-Б - землі державної форми власності Межовий знак розташований на відстані 111,39 м. від знаку № _____ - 00282 та 143,12 м. від знаку № _____ - 00280 | Видимість на суміжні межові знаки |

Кроки межового знака № _____ 00282

Кадастровий номер земельної ділянки 2324583000:05:001:

Виконавець робіт Запорізька регіональна філія державного підприємства "Центр державного земельного кадастру"

| | |
|--|-----------------------------------|
| Запорізька область, Приазовський район, Гірсівська сільська рада, (за межами населених пунктів) Вид знака III - дерев'яний стовп d = 10 см, висотою h = 100 см у ґрунтовому покриві. | Опис місцезнаходження |
| Межові знаки зі сторони А-Б - землі державної форми власності Межовий знак розташований на відстані 63,32 м. від знаку № _____ - 00283 та 111,39 м. від знаку № _____ - 00281 | Видимість на суміжні межові знаки |

Кроки межового знака № _____ 00283

Кадастровий номер земельної ділянки 2324583000:05:001:

Виконавець робіт Запорізька регіональна філія державного підприємства "Центр державного земельного кадастру"

| | |
|--|-----------------------------------|
| Запорізька область, Приазовський район, Гірсівська сільська рада, (за межами населених пунктів) Вид знака III - дерев'яний стовп d = 10 см, висотою h = 100 см у ґрунтовому покриві. | Опис місцезнаходження |
| Межові знаки зі сторони А-Б - землі державної форми власності Межовий знак розташований на відстані 63,32 м. від знаку № _____ - 00282 та 70,15 м. від знаку № _____ - 00284 | Видимість на суміжні межові знаки |

Кроки межового знака № _____ 00284

Кадастровий номер земельної ділянки 2324583000:05:001:

Виконавець робіт Запорізька регіональна філія державного підприємства "Центр державного земельного кадастру"

| | |
|--|-----------------------------------|
| Запорізька область, Приазовський район, Гірсівська сільська рада, (за межами населених пунктів) Вид знака III - дерев'яний стовп d = 10 см, висотою h = 100 см у ґрунтовому покриві. | Опис місцезнаходження |
| Межові знаки зі сторони А-Б - землі державної форми власності Межовий знак розташований на відстані 47,05 м. від знаку № _____ - 00285 та 70,15 м. від знаку № _____ - 00283 | Видимість на суміжні межові знаки |

Кроки межового знака № _____ 00285

Кадастровий номер земельної ділянки 2324583000:05:001:

Виконавець робіт Запорізька регіональна філія державного підприємства "Центр державного земельного кадастру"

| | |
|--|-----------------------------------|
| Запорізька область, Приазовський район, Гірсівська сільська рада, (за межами населених пунктів) Вид знака III - дерев'яний стовп d = 10 см, висотою h = 100 см у ґрунтовому покриві. | Опис місцезнаходження |
| Межові знаки зі сторони А-Б - землі державної форми власності Межовий знак розташований на відстані 35,93 м. від знаку № _____ - 00286 та 47,05 м. від знаку № _____ - 00284 | Видимість на суміжні межові знаки |

Склав _____



Д.С. Румянцева

Кроки межового знака № _____ 00286

Кадастровий номер земельної ділянки 2324583000:05:001;

Виконавець робіт Запорізька регіональна філія державного підприємства "Центр державного земельного кадастру"

| | |
|--|-----------------------------------|
| Запорізька область, Призовський район, Гірсівська сільська рада, (за межами населених пунктів) Вид знака III - дерев'яний стовп d = 10 см, висотою h = 100 см у ґрунтового покритті. | Опис місцезнаходження |
| Межові знаки зі сторони А-Б - землі державної форми власності Межовий знак розташований на відстані 35,93 м. від знаку № _____ - 00285 та 65,10 м. від знаку № _____ - 00287 | Видимість на суміжні межові знаки |

Кроки межового знака № _____ 00287

Кадастровий номер земельної ділянки 2324583000:05:001;

Виконавець робіт Запорізька регіональна філія державного підприємства "Центр державного земельного кадастру"

| | |
|--|-----------------------------------|
| Запорізька область, Призовський район, Гірсівська сільська рада, (за межами населених пунктів) Вид знака III - дерев'яний стовп d = 10 см, висотою h = 100 см у ґрунтового покритті. | Опис місцезнаходження |
| Межові знаки зі сторони А-Б - землі державної форми власності Межовий знак розташований на відстані 31,50 м. від знаку № _____ - 00288 та 65,10 м. від знаку № _____ - 00286 | Видимість на суміжні межові знаки |

Кроки межового знака № _____ 00288

Кадастровий номер земельної ділянки 2324583000:05:001;

Виконавець робіт Запорізька регіональна філія державного підприємства "Центр державного земельного кадастру"

| | |
|--|-----------------------------------|
| Запорізька область, Призовський район, Гірсівська сільська рада, (за межами населених пунктів) Вид знака III - дерев'яний стовп d = 10 см, висотою h = 100 см у ґрунтового покритті. | Опис місцезнаходження |
| Межові знаки зі сторони А-Б - землі державної форми власності Межовий знак розташований на відстані 31,50 м. від знаку № _____ - 00287 та 96,14 м. від знаку № _____ - 00286 | Видимість на суміжні межові знаки |

Кроки межового знака № _____ 00289

Кадастровий номер земельної ділянки 2324583000:05:001;

Виконавець робіт Запорізька регіональна філія державного підприємства "Центр державного земельного кадастру"

| | |
|--|-----------------------------------|
| Запорізька область, Призовський район, Гірсівська сільська рада, (за межами населених пунктів) Вид знака III - дерев'яний стовп d = 10 см, висотою h = 100 см у ґрунтового покритті. | Опис місцезнаходження |
| Межові знаки зі сторони А-Б - землі державної форми власності Межовий знак розташований на відстані 98,85 м. від знаку № _____ - 00288 та 129,13 м. від знаку № _____ - 00287 | Видимість на суміжні межові знаки |

Кроки межового знака № _____ 00290

Кадастровий номер земельної ділянки 2324583000:05:001;

Виконавець робіт Запорізька регіональна філія державного підприємства "Центр державного земельного кадастру"

| | |
|--|-----------------------------------|
| Запорізька область, Призовський район, Гірсівська сільська рада, (за межами населених пунктів) Вид знака III - дерев'яний стовп d = 10 см, висотою h = 100 см у ґрунтового покритті. | Опис місцезнаходження |
| Межові знаки зі сторони А-Б - землі державної форми власності Межовий знак розташований на відстані 55,59 м. від знаку № _____ - 00291 та 120,00 м. від знаку № _____ - 00292 | Видимість на суміжні межові знаки |

Склад



Д.С. Румянцева

Кроки межового знака № _____ 00291

Кадастровий номер земельної ділянки 2324583000:05:001;
Виконавець робіт Запорізька регіональна філія державного підприємства "Центр державного земельного кадастру"

| | |
|---|-----------------------------------|
| Запорізька область, Призовський район, Гірсівська сільська рада. (за межами населених пунктів) Вид знака III - дерев'яний стовп d = 10 см, висотою h = 100 см у ґрунтовому покриві. | Опис місцезнаходження |
| Межові знаки зі сторони А-Б - землі державної форми власності Межовий знак розташований на відстані 55,59 м. від знаку № _____ - 00290 та 65,51 м. від знаку № _____ - 00292 | Видимість на суміжні межові знаки |

Кроки межового знака № _____ 00292

Кадастровий номер земельної ділянки 2324583000:05:001;
Виконавець робіт Запорізька регіональна філія державного підприємства "Центр державного земельного кадастру"

| | |
|---|-----------------------------------|
| Запорізька область, Призовський район, Гірсівська сільська рада. (за межами населених пунктів) Вид знака III - дерев'яний стовп d = 10 см, висотою h = 100 см у ґрунтовому покриві. | Опис місцезнаходження |
| Межові знаки зі сторони А-Б - землі державної форми власності Межовий знак розташований на відстані 56,04 м. від знаку № _____ - 00293 та 65,51 м. від знаку № _____ - 00291 | Видимість на суміжні межові знаки |

Кроки межового знака № _____ 00293

Кадастровий номер земельної ділянки 2324583000:05:001;
Виконавець робіт Запорізька регіональна філія державного підприємства "Центр державного земельного кадастру"

| | |
|---|-----------------------------------|
| Запорізька область, Призовський район, Гірсівська сільська рада. (за межами населених пунктів) Вид знака III - дерев'яний стовп d = 10 см, висотою h = 100 см у ґрунтовому покриві. | Опис місцезнаходження |
| Межові знаки зі сторони А-Б - землі державної форми власності Межовий знак розташований на відстані 56,04 м. від знаку № _____ - 00292 та 83,22 м. від знаку № _____ - 00294 | Видимість на суміжні межові знаки |

Кроки межового знака № _____ 00294

Кадастровий номер земельної ділянки 2324583000:05:001;
Виконавець робіт Запорізька регіональна філія державного підприємства "Центр державного земельного кадастру"

| | |
|---|-----------------------------------|
| Запорізька область, Призовський район, Гірсівська сільська рада. (за межами населених пунктів) Вид знака III - дерев'яний стовп d = 10 см, висотою h = 100 см у ґрунтовому покриві. | Опис місцезнаходження |
| Межові знаки зі сторони А-Б - землі державної форми власності Межовий знак розташований на відстані 83,22 м. від знаку № _____ - 00293 та 87,68 м. від знаку № _____ - 00295 | Видимість на суміжні межові знаки |

Кроки межового знака № _____ 00295

Кадастровий номер земельної ділянки 2324583000:05:001;
Виконавець робіт Запорізька регіональна філія державного підприємства "Центр державного земельного кадастру"

| | |
|---|-----------------------------------|
| Запорізька область, Призовський район, Гірсівська сільська рада. (за межами населених пунктів) Вид знака III - дерев'яний стовп d = 10 см, висотою h = 100 см у ґрунтовому покриві. | Опис місцезнаходження |
| Межові знаки зі сторони А-Б - землі державної форми власності Межовий знак розташований на відстані 87,68 м. від знаку № _____ - 00294 та 90,38 м. від знаку № _____ - 00296 | Видимість на суміжні межові знаки |

Склав



Д.С. Румянцева

Кроки межового знака № _____ 00296

Кадастровий номер земельної ділянки 2324583000:05:001;

Виконавець робіт Запорізька регіональна філія державного підприємства "Центр державного земельного кадастру"

| | |
|---|-----------------------------------|
| Запорізька область, Призовський район, Гірсівська сільська рада, (за межами населених пунктів) Вид знака III - дерев'яний стовп d = 10 см, висотою h = 100 см у ґрунтового покриві. | Опис місцезнаходження |
| Межові знаки зі сторони А-Б - землі державної форми власності Межовий знак розташований на відстані 90,38 м. від знаку № _____ - 00295 та 158,45 м. від знаку N _____ - 1-00297 | Видимість на суміжні межові знаки |

Кроки межового знака № _____ 00297

Кадастровий номер земельної ділянки 2324583000:05:001;

Виконавець робіт Запорізька регіональна філія державного підприємства "Центр державного земельного кадастру"

| | |
|---|-----------------------------------|
| Запорізька область, Призовський район, Гірсівська сільська рада, (за межами населених пунктів) Вид знака III - дерев'яний стовп d = 10 см, висотою h = 100 см у ґрунтового покриві. | Опис місцезнаходження |
| Межові знаки зі сторони А-Б - землі державної форми власності Межовий знак розташований на відстані 116,65 м. від знаку № _____ - 00298 та 158,45 м. від знаку N _____ - 1-00296 | Видимість на суміжні межові знаки |

Кроки межового знака № _____ 00298

Кадастровий номер земельної ділянки 2324583000:05:001;

Виконавець робіт Запорізька регіональна філія державного підприємства "Центр державного земельного кадастру"

| | |
|---|-----------------------------------|
| Запорізька область, Призовський район, Гірсівська сільська рада, (за межами населених пунктів) Вид знака III - дерев'яний стовп d = 10 см, висотою h = 100 см у ґрунтового покриві. | Опис місцезнаходження |
| Межові знаки зі сторони А-Б - землі державної форми власності Межовий знак розташований на відстані 55,61 м. від знаку № _____ - 00299 та 116,65 м. від знаку N _____ - 1-00297 | Видимість на суміжні межові знаки |

Кроки межового знака № _____ 00299

Кадастровий номер земельної ділянки 2324583000:05:001;

Виконавець робіт Запорізька регіональна філія державного підприємства "Центр державного земельного кадастру"

| | |
|---|-----------------------------------|
| Запорізька область, Призовський район, Гірсівська сільська рада, (за межами населених пунктів) Вид знака III - дерев'яний стовп d = 10 см, висотою h = 100 см у ґрунтового покриві. | Опис місцезнаходження |
| Межові знаки зі сторони А-Б - землі державної форми власності Межовий знак розташований на відстані 55,61 м. від знаку № _____ - 00298 та 84,99 м. від знаку N _____ - 00300 | Видимість на суміжні межові знаки |

Кроки межового знака № _____ 00300

Кадастровий номер земельної ділянки 2324583000:05:001;

Виконавець робіт Запорізька регіональна філія державного підприємства "Центр державного земельного кадастру"

| | |
|---|-----------------------------------|
| Запорізька область, Призовський район, Гірсівська сільська рада, (за межами населених пунктів) Вид знака III - дерев'яний стовп d = 10 см, висотою h = 100 см у ґрунтового покриві. | Опис місцезнаходження |
| Межові знаки зі сторони А-Б - землі державної форми власності Межовий знак розташований на відстані 84,99 м. від знаку № _____ - 00299 та 115,62 м. від знаку N _____ - 1-00301 | Видимість на суміжні межові знаки |

Склав



Д.С. Румянцева

Кроки межового знака № _____ 00301

Кадастровий номер земельної ділянки 2324583000:05:001;
Виконавець робіт Запорізька регіональна філія державного підприємства "Центр державного земельного кадастру"

| | |
|--|-----------------------------------|
| Запорізька область, Приазовський район, Гірсівська сільська рада, (за межами населених пунктів) Вид знака III - дерев'яний стовп d = 10 см, висотою h = 100 см у ґрунтовому покриві. | Опис місцезнаходження |
| Межові знаки зі сторони А-Б - землі державної форми власності Межовий знак розташований на відстані 102,94 м. від знаку № _____ - 00302 та 115,62 м. від знаку № _____ - 00300 | Видимість на суміжні межові знаки |

Кроки межового знака № _____ 00302

Кадастровий номер земельної ділянки 2324583000:05:001;
Виконавець робіт Запорізька регіональна філія державного підприємства "Центр державного земельного кадастру"

| | |
|--|-----------------------------------|
| Запорізька область, Приазовський район, Гірсівська сільська рада, (за межами населених пунктів) Вид знака III - дерев'яний стовп d = 10 см, висотою h = 100 см у ґрунтовому покриві. | Опис місцезнаходження |
| Межові знаки зі сторони А-Б - землі державної форми власності Межовий знак розташований на відстані 75,64 м. від знаку № _____ - 00303 та 100,88 м. від знаку № _____ - 00304 | Видимість на суміжні межові знаки |

Кроки межового знака № _____ 00303

Кадастровий номер земельної ділянки 2324583000:05:001;
Виконавець робіт Запорізька регіональна філія державного підприємства "Центр державного земельного кадастру"

| | |
|--|-----------------------------------|
| Запорізька область, Приазовський район, Гірсівська сільська рада, (за межами населених пунктів) Вид знака III - дерев'яний стовп d = 10 см, висотою h = 100 см у ґрунтовому покриві. | Опис місцезнаходження |
| Межові знаки зі сторони А-Б - землі державної форми власності Межовий знак розташований на відстані 37,43 м. від знаку № _____ - 00304 та 58,22 м. від знаку № _____ - 00307 | Видимість на суміжні межові знаки |

Кроки межового знака № _____ 00304

Кадастровий номер земельної ділянки 2324583000:05:001;
Виконавець робіт Запорізька регіональна філія державного підприємства "Центр державного земельного кадастру"

| | |
|--|-----------------------------------|
| Запорізька область, Приазовський район, Гірсівська сільська рада, (за межами населених пунктів) Вид знака III - дерев'яний стовп d = 10 см, висотою h = 100 см у ґрунтовому покриві. | Опис місцезнаходження |
| Межові знаки зі сторони А-Б - землі державної форми власності Межовий знак розташований на відстані 28,80 м. від знаку № _____ - 00305 та 32,07 м. від знаку № _____ - 00306 | Видимість на суміжні межові знаки |

Кроки межового знака № _____ 00305

Кадастровий номер земельної ділянки 2324583000:05:001;
Виконавець робіт Запорізька регіональна філія державного підприємства "Центр державного земельного кадастру"

| | |
|--|-----------------------------------|
| Запорізька область, Приазовський район, Гірсівська сільська рада, (за межами населених пунктів) Вид знака III - дерев'яний стовп d = 10 см, висотою h = 100 см у ґрунтовому покриві. | Опис місцезнаходження |
| Межові знаки зі сторони А-Б - землі державної форми власності Межовий знак розташований на відстані 5,30 м. від знаку № _____ - 00306 та 28,80 м. від знаку № _____ - 00304 | Видимість на суміжні межові знаки |

Склав



Д.С. Румянцева

Кроки межового знака № _____ 00306

Кадастровий номер земельної ділянки 2324583000:05:001:

Виконавець робіт Запорізька регіональна філія державного підприємства "Центр державного земельного кадастру"

| | |
|---|-----------------------------------|
| Запорізька область, Призовський район, Гірсівська сільська рада. (за межами населених пунктів) Вид знака III - дерев'яний стовп d = 10 см, висотою h = 100 см у ґрунтовому покриві. | Опис місцезнаходження |
| Межові знаки зі сторони А-Б - землі державної форми власності Межовий знак розташований на відстані 5,30 м. від знаку № _____ - 00305 та 32,07 м. від знаку № _____ - 00304 | Видимість на суміжні межові знаки |

Кроки межового знака № _____ 00307

Кадастровий номер земельної ділянки 2324583000:05:001:

Виконавець робіт Запорізька регіональна філія державного підприємства "Центр державного земельного кадастру"

| | |
|---|-----------------------------------|
| Запорізька область, Призовський район, Гірсівська сільська рада. (за межами населених пунктів) Вид знака III - дерев'яний стовп d = 10 см, висотою h = 100 см у ґрунтовому покриві. | Опис місцезнаходження |
| Межові знаки зі сторони А-Б - землі державної форми власності Межовий знак розташований на відстані 42,73 м. від знаку № _____ - 00304 та 49,63 м. від знаку № _____ - 00306 | Видимість на суміжні межові знаки |

Кроки межового знака № _____ 00308

Кадастровий номер земельної ділянки 2324583000:05:001:

Виконавець робіт Запорізька регіональна філія державного підприємства "Центр державного земельного кадастру"

| | |
|---|-----------------------------------|
| Запорізька область, Призовський район, Гірсівська сільська рада. (за межами населених пунктів) Вид знака III - дерев'яний стовп d = 10 см, висотою h = 100 см у ґрунтовому покриві. | Опис місцезнаходження |
| Межові знаки зі сторони А-Б - землі державної форми власності Межовий знак розташований на відстані 60,77 м. від знаку № _____ - 00311 та 61,57 м. від знаку № _____ - 00309 | Видимість на суміжні межові знаки |

Кроки межового знака № _____ 00309

Кадастровий номер земельної ділянки 2324583000:05:001:

Виконавець робіт Запорізька регіональна філія державного підприємства "Центр державного земельного кадастру"

| | |
|---|-----------------------------------|
| Запорізька область, Призовський район, Гірсівська сільська рада. (за межами населених пунктів) Вид знака III - дерев'яний стовп d = 10 см, висотою h = 100 см у ґрунтовому покриві. | Опис місцезнаходження |
| Межові знаки зі сторони А-Б - землі державної форми власності Межовий знак розташований на відстані 11,75 м. від знаку № _____ - 00310 та 20,20 м. від знаку № _____ - 00311 | Видимість на суміжні межові знаки |

Кроки межового знака № _____ 00310

Кадастровий номер земельної ділянки 2324583000:05:001:

Виконавець робіт Запорізька регіональна філія державного підприємства "Центр державного земельного кадастру"

| | |
|---|-----------------------------------|
| Запорізька область, Призовський район, Гірсівська сільська рада. (за межами населених пунктів) Вид знака III - дерев'яний стовп d = 10 см, висотою h = 100 см у ґрунтовому покриві. | Опис місцезнаходження |
| Межові знаки зі сторони Б-А - землі державної форми власності Межовий знак розташований на відстані 11,75 м. від знаку № _____ - 00309 та 21,88 м. від знаку № _____ - 00311 | Видимість на суміжні межові знаки |

Склав



Д.С. Румянцева

Кроки межового знака № _____ 00311

Кадастровий номер земельної ділянки 2324583000:05:001:

Виконавець робіт Запорізька регіональна філія державного підприємства "Центр державного земельного кадастру"

| | |
|--|-----------------------------------|
| Запорізька область, Приазовський район, Гірсівська сільська рада, (за межами населених пунктів) Вид знака III - дерев'яний стовп d = 10 см, висотою h = 100 см у ґрунтовому покриві. | Опис місцезнаходження |
| Межові знаки зі сторони Б-А - землі державної форми власності Межовий знак розташований на відстані 20,20 м. від знаку № _____ - 00309 та 21,88 м. від знаку № _____ - 00310 | Видимість на суміжні межові знаки |

Кроки межового знака № _____ 00312

Кадастровий номер земельної ділянки 2324583000:05:001:

Виконавець робіт Запорізька регіональна філія державного підприємства "Центр державного земельного кадастру"

| | |
|--|-----------------------------------|
| Запорізька область, Приазовський район, Гірсівська сільська рада, (за межами населених пунктів) Вид знака III - дерев'яний стовп d = 10 см, висотою h = 100 см у ґрунтовому покриві. | Опис місцезнаходження |
| Межові знаки зі сторони Б-А - землі державної форми власності Межовий знак розташований на відстані 35,86 м. від знаку № _____ - 00306 та 41,11 м. від знаку № _____ - 00305 | Видимість на суміжні межові знаки |

Кроки межового знака № _____ 00313

Кадастровий номер земельної ділянки 2324583000:05:001:

Виконавець робіт Запорізька регіональна філія державного підприємства "Центр державного земельного кадастру"

| | |
|--|-----------------------------------|
| Запорізька область, Приазовський район, Гірсівська сільська рада, (за межами населених пунктів) Вид знака III - дерев'яний стовп d = 10 см, висотою h = 100 см у ґрунтовому покриві. | Опис місцезнаходження |
| Межові знаки зі сторони Б-А - землі державної форми власності Межовий знак розташований на відстані 69,00 м. від знаку № _____ - 00312 та 82,25 м. від знаку № _____ - 00306 | Видимість на суміжні межові знаки |

Кроки межового знака № _____ 00314

Кадастровий номер земельної ділянки 2324583000:05:001:

Виконавець робіт Запорізька регіональна філія державного підприємства "Центр державного земельного кадастру"

| | |
|--|-----------------------------------|
| Запорізька область, Приазовський район, Гірсівська сільська рада, (за межами населених пунктів) Вид знака III - дерев'яний стовп d = 10 см, висотою h = 100 см у ґрунтовому покриві. | Опис місцезнаходження |
| Межові знаки зі сторони Б-А - землі державної форми власності Межовий знак розташований на відстані 111,35 м. від знаку № _____ - 00313 та 180,27 м. від знаку № _____ - 00312 | Видимість на суміжні межові знаки |

Кроки межового знака № _____ 00315

Кадастровий номер земельної ділянки 2324583000:05:001:

Виконавець робіт Запорізька регіональна філія державного підприємства "Центр державного земельного кадастру"

| | |
|--|-----------------------------------|
| Запорізька область, Приазовський район, Гірсівська сільська рада, (за межами населених пунктів) Вид знака III - дерев'яний стовп d = 10 см, висотою h = 100 см у ґрунтовому покриві. | Опис місцезнаходження |
| Межові знаки зі сторони Б-А - землі державної форми власності Межовий знак розташований на відстані 400,00 м. від знаку № _____ - 00314 та 511,35 м. від знаку № _____ - 00313 | Видимість на суміжні межові знаки |

Склав



Д.С. Румянцева

Кроки межового знака № _____ 00316

Кадастровий номер земельної ділянки 2324583000:05:001:

Виконавець робіт Запорізька регіональна філія державного підприємства "Центр державного земельного кадастру"

| | |
|---|-----------------------------------|
| Запорізька область, Призовський район, Гірсівська сільська рада. (за межами населених пунктів) Вид знака III - дерев'яний стовп d = 10 см, висотою h = 100 см у ґрунтовому покриві. | Опис місцезнаходження |
| Межові знаки зі сторони Б-А - землі державної форми власності Межовий знак розташований на відстані 365,39 м. від знаку № _____ 00317 та 1078,16 м. від знаку _____ 11-00315 | Видимість на суміжні межові знаки |

Кроки межового знака № _____ 00317

Кадастровий номер земельної ділянки 2324583000:05:001:

Виконавець робіт Запорізька регіональна філія державного підприємства "Центр державного земельного кадастру"

| | |
|---|-----------------------------------|
| Запорізька область, Призовський район, Гірсівська сільська рада. (за межами населених пунктів) Вид знака III - дерев'яний стовп d = 10 см, висотою h = 100 см у ґрунтовому покриві. | Опис місцезнаходження |
| Межові знаки зі сторони Б-А - землі державної форми власності Межовий знак розташований на відстані 365,39 м. від знаку № _____ 00316 та 1018,68 м. від знаку _____ 11-00001 | Видимість на суміжні межові знаки |

Склав

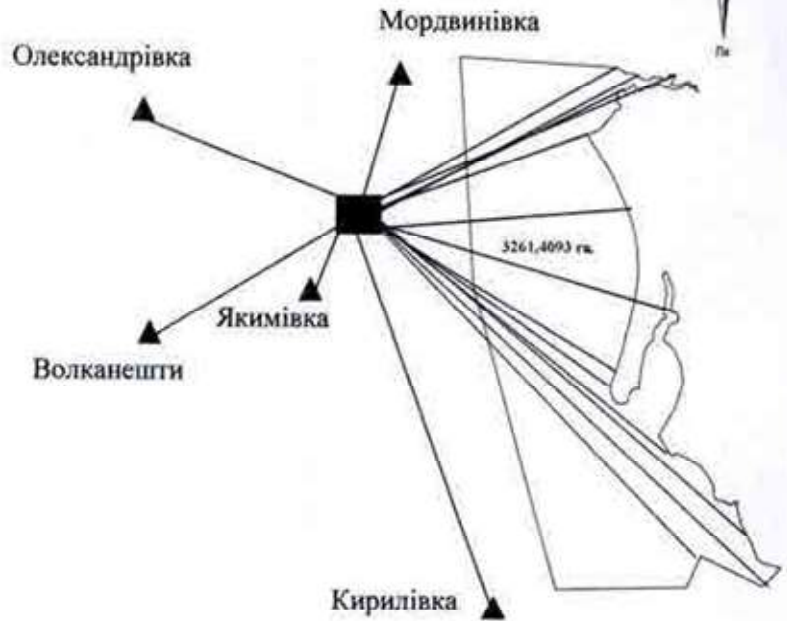


Д.С. Румянцева

**Матеріали перенесення
меж земельної ділянки в
натуру (на місцевість)**

Таблиця ліній та кутів

| Точка | | Висота Н. (м) | Гориз. проекція-длина D. (м) | Дирекційний кут | | | Внутрішній кут | | |
|-------|-------|---------------|------------------------------|-----------------|----|-------|----------------|-------|-------|
| № | назва | | | о | ' | " | о | ' | " |
| 1 | 1 | 0,000 | | | | 104 | 20 | 19,49 | |
| 2 | 2 | 0,000 | 6066,64 | 344 | 35 | 38,25 | 168 | 20 | 28,86 |
| 3 | 3 | 0,000 | 598,4 | 356 | 15 | 9,39 | 179 | 59 | 59,15 |
| 4 | 4 | 0,000 | 3810,81 | 356 | 15 | 10,23 | 82 | 48 | 22,75 |
| 5 | 5 | 0,000 | 1018,68 | 93 | 26 | 47,47 | 179 | 59 | 57,83 |
| 6 | 6 | 0,000 | 365,39 | 93 | 26 | 49,64 | 180 | 0 | 3,23 |
| 7 | 7 | 0,000 | 1076,16 | 93 | 26 | 46,4 | 179 | 59 | 57,36 |
| 8 | 8 | 0,000 | 400 | 93 | 26 | 49,04 | 180 | 0 | 9,14 |
| 9 | 9 | 0,000 | 111,35 | 93 | 26 | 39,89 | 183 | 26 | 39,89 |
| 10 | 10 | 0,000 | 69 | 90 | 0 | 0 | 153 | 36 | 6,92 |
| 11 | 11 | 0,000 | 162,65 | 116 | 23 | 51,07 | 208 | 43 | 44,22 |
| 12 | 12 | 0,000 | 21,88 | 67 | 40 | 6,84 | 113 | 57 | 39,67 |
| 13 | 13 | 0,000 | 20,68 | 153 | 42 | 27,17 | 160 | 26 | 10,96 |
| 14 | 14 | 0,000 | 28,75 | 173 | 17 | 16,2 | 250 | 54 | 25,47 |
| 15 | 15 | 0,000 | 0,84 | 102 | 22 | 50,72 | 214 | 34 | 18,78 |
| 16 | 16 | 0,000 | 16,65 | 67 | 48 | 31,94 | 163 | 55 | 11,16 |
| 17 | 17 | 0,000 | 48,57 | 83 | 53 | 20,77 | 166 | 26 | 49,8 |
| 18 | 18 | 0,000 | 117,17 | 97 | 27 | 30,97 | 167 | 26 | 34,16 |
| 19 | 19 | 0,000 | 86,47 | 110 | 1 | 56,8 | 159 | 24 | 2,14 |
| 20 | 20 | 0,000 | 87,45 | 130 | 37 | 54,66 | 193 | 46 | 3,06 |
| 21 | 21 | 0,000 | 52,23 | 116 | 51 | 51,59 | 200 | 9 | 40,99 |
| 22 | 22 | 0,000 | 93,14 | 96 | 42 | 10,9 | 175 | 23 | 34,84 |
| 23 | 23 | 0,000 | 48,9 | 101 | 18 | 35,75 | 217 | 52 | 29,94 |
| 24 | 24 | 0,000 | 19,16 | 63 | 26 | 5,81 | 188 | 24 | 23,31 |
| 25 | 25 | 0,000 | 42,69 | 45 | 1 | 42,5 | 180 | 12 | 40,02 |
| 26 | 26 | 0,000 | 51,16 | 64 | 49 | 2,47 | 156 | 49 | 37,59 |
| 27 | 27 | 0,000 | 51,64 | 88 | 59 | 24,87 | 157 | 38 | 12,03 |
| 28 | 28 | 0,000 | 54,4 | 111 | 21 | 12,83 | 216 | 26 | 24,25 |
| 29 | 29 | 0,000 | 63,76 | 74 | 54 | 48,58 | 89 | 37 | 36,53 |
| 30 | 30 | 0,000 | 60,75 | 165 | 17 | 12,04 | 223 | 8 | 35,3 |
| 31 | 31 | 0,000 | 7,91 | 122 | 8 | 36,73 | 227 | 8 | 27,67 |
| 32 | 32 | 0,000 | 20,09 | 75 | 0 | 8,86 | 201 | 50 | 46 |
| 33 | 33 | 0,000 | 43,66 | 53 | 9 | 22,85 | 194 | 15 | 13,08 |



Умовні позначення:

- Межі земельної ділянки
- пункти державної геодезичної мережі
- базова станція

Примітка: поворотні точки закріплюються на місцевості та прив'язуються до ДГМ шляхом GPS-спостережень

| | | | | | | | |
|--------------------------------------|-------------|--------|------|--|---|-----------|---------|
| Посада | Прізвище | Підпис | Дата | ДЕРЖАВА | | | |
| Директор філії | Дорожко К | | | | | | |
| Розробник | Каширіна А. | | | Технічна документація із землеустрою щодо інвентаризації земель | масштаб | аркуш | аркушів |
| Сертифікований інженер-землеустроєць | Дорожко К | | | | на території Гірської сільської ради Приззовського району Запорізької області | 1 : 75000 | 1 |
| | | | | Креслення перенесення меж земельної ділянки в натурі (на місцевості) | Запорізька регіональна філія Центру ДЗК | | |
| | | | | | 2020 р. | | |

Таблиця ліній та кутів

| Точка | | Висота Н. (м) | Горизонтальна відстань D. (м) | Дирекційний кут | | | Внутрішній кут | | |
|-------|-------|---------------|-------------------------------|-----------------|----|-------|----------------|----|-------|
| № | назва | | | 0 | ' | " | 0 | ' | " |
| 34 | 34 | 0,000 | 104,25 | 38 | 54 | 9,78 | 124 | 13 | 0,25 |
| 35 | 35 | 0,000 | 124,98 | 94 | 41 | 9,5 | 62 | 3 | 48,07 |
| 36 | 36 | 0,000 | 57,17 | 212 | 37 | 21,43 | 186 | 17 | 16,28 |
| 37 | 37 | 0,000 | 85,63 | 203 | 20 | 5,15 | 169 | 27 | 56,73 |
| 38 | 38 | 0,000 | 58,08 | 213 | 52 | 8,41 | 225 | 8 | 3,18 |
| 39 | 39 | 0,000 | 8,79 | 168 | 44 | 5,23 | 238 | 43 | 59,81 |
| 40 | 40 | 0,000 | 53,21 | 110 | 0 | 5,42 | 208 | 0 | 49 |
| 41 | 41 | 0,000 | 48,07 | 81 | 59 | 16,41 | 161 | 52 | 54,57 |
| 42 | 42 | 0,000 | 54,14 | 100 | 6 | 21,84 | 204 | 23 | 13,78 |
| 43 | 43 | 0,000 | 28,38 | 75 | 43 | 8,05 | 198 | 49 | 48,88 |
| 44 | 44 | 0,000 | 65,8 | 56 | 53 | 19,16 | 164 | 40 | 3,97 |
| 45 | 45 | 0,000 | 107,75 | 72 | 13 | 15,19 | 149 | 1 | 15,53 |
| 46 | 46 | 0,000 | 28,03 | 103 | 11 | 59,66 | 147 | 28 | 17,49 |
| 47 | 47 | 0,000 | 32,82 | 135 | 43 | 42,17 | 148 | 4 | 2,88 |
| 48 | 48 | 0,000 | 49,14 | 167 | 39 | 39,28 | 251 | 40 | 27,29 |
| 49 | 49 | 0,000 | 26,85 | 95 | 59 | 11,99 | 213 | 9 | 53,2 |
| 50 | 50 | 0,000 | 45,98 | 62 | 49 | 18,78 | 151 | 7 | 22,55 |
| 51 | 51 | 0,000 | 23,61 | 91 | 41 | 56,23 | 135 | 16 | 0,29 |
| 52 | 52 | 0,000 | 28,38 | 138 | 22 | 55,93 | 122 | 44 | 8,59 |
| 53 | 53 | 0,000 | 60,61 | 193 | 38 | 47,33 | 208 | 58 | 63,71 |
| 54 | 54 | 0,000 | 27,75 | 186 | 39 | 53,61 | 220 | 53 | 63,58 |
| 55 | 55 | 0,000 | 14,54 | 125 | 46 | 0,03 | 212 | 43 | 51,98 |
| 56 | 56 | 0,000 | 39,86 | 93 | 2 | 8,04 | 81 | 19 | 44,87 |
| 57 | 57 | 0,000 | 11,34 | 191 | 42 | 23,17 | 99 | 31 | 33,19 |
| 58 | 58 | 0,000 | 49,94 | 272 | 10 | 49,97 | 136 | 36 | 20,5 |
| 59 | 59 | 0,000 | 21,14 | 315 | 34 | 29,47 | 146 | 53 | 6,23 |
| 60 | 60 | 0,000 | 32,63 | 348 | 41 | 24,24 | 157 | 13 | 1,79 |
| 61 | 61 | 0,000 | 48,26 | 11 | 28 | 22,44 | 253 | 25 | 57,89 |
| 62 | 62 | 0,000 | 20,85 | 298 | 2 | 24,55 | 241 | 29 | 15,91 |
| 63 | 63 | 0,000 | 68,97 | 236 | 33 | 6,93 | 139 | 49 | 10,41 |
| 64 | 64 | 0,000 | 43,5 | 276 | 43 | 58,51 | 124 | 34 | 37,52 |
| 65 | 65 | 0,000 | 56,09 | 332 | 9 | 20,98 | 226 | 27 | 39,26 |
| 66 | 66 | 0,000 | 25,14 | 285 | 41 | 41,72 | 214 | 18 | 44,13 |
| 67 | 67 | 0,000 | 69,54 | 251 | 22 | 57,89 | 203 | 16 | 16,03 |

| | | | | | | |
|--------------------------------------|--------------|--------|------------|---|-------|---------|
| Посадив | Прізвище | Підпис | Дата | ДЕРЖАВА | | |
| Директор філії | Дорошко К. | | 2020.05.22 | | | |
| Розробив | Кашчиріна А. | | 2020.05.22 | Технічна документація із землеустрою підля інвентаризації земель на території Гірської сільської ради Приазовського району Запорізької області | | |
| Супровідний інженер-землеустроєць | Дорошко К. | | 2020.05.22 | | | |
| | | | | масштаб | аркуш | аркушів |
| | | | | 1 : 75000 | 2 | 9 |
| | | | | Запорізька регіональна філія Центру ДЗК | | |
| | | | | Креслення перенесення меж земельної ділянки в натурі (на місцевості) | | |
| | | | | 2020 р. | | |

Таблиця ліній та кутів

| Точка | | Висота Н. (м) | Гориз. проєкція- довжина D. (м) | Дирекційний кут | | | Внутрішній кут | | |
|-------|-------|---------------|------------------------------------|-----------------|----|-------|----------------|----|-------|
| № | назва | | | о | ' | " | о | ' | " |
| 68 | 68 | 0,000 | 82,07 | 228 | 6 | 40,95 | 151 | 7 | 55,71 |
| 69 | 69 | 0,000 | 49,27 | 256 | 58 | 45,23 | 164 | 3 | 57,34 |
| 70 | 70 | 0,000 | 39,35 | 272 | 54 | 47,88 | 192 | 50 | 8,58 |
| 71 | 71 | 0,000 | 73,7 | 260 | 4 | 39,29 | 145 | 40 | 5,92 |
| 72 | 72 | 0,000 | 109,38 | 294 | 24 | 33,37 | 189 | 66 | 47,59 |
| 73 | 73 | 0,000 | 188,99 | 284 | 27 | 45,78 | 220 | 44 | 53,1 |
| 74 | 74 | 0,000 | 128,26 | 243 | 42 | 52,67 | 164 | 25 | 39,92 |
| 75 | 75 | 0,000 | 66,48 | 259 | 17 | 12,75 | 162 | 58 | 30,27 |
| 76 | 76 | 0,000 | 89,14 | 276 | 19 | 42,47 | 222 | 8 | 32,49 |
| 77 | 77 | 0,000 | 108,16 | 234 | 10 | 9,98 | 158 | 10 | 1,37 |
| 78 | 78 | 0,000 | 35,97 | 256 | 0 | 8,6 | 139 | 15 | 45,57 |
| 79 | 79 | 0,000 | 44,01 | 296 | 44 | 23,03 | 136 | 59 | 42,47 |
| 80 | 80 | 0,000 | 120,45 | 339 | 44 | 40,56 | 274 | 39 | 41,62 |
| 81 | 81 | 0,000 | 50,22 | 245 | 4 | 58,93 | 178 | 17 | 50,04 |
| 82 | 82 | 0,000 | 9,64 | 246 | 47 | 8,88 | 201 | 45 | 29,14 |
| 83 | 83 | 0,000 | 58,49 | 225 | 1 | 39,74 | 174 | 42 | 32,04 |
| 84 | 84 | 0,000 | 74,91 | 230 | 19 | 7,69 | 163 | 23 | 2,91 |
| 85 | 85 | 0,000 | 51,94 | 246 | 56 | 4,78 | 150 | 22 | 57,47 |
| 86 | 86 | 0,000 | 43,91 | 276 | 33 | 7,3 | 190 | 49 | 49,11 |
| 87 | 87 | 0,000 | 26,27 | 265 | 43 | 18,19 | 207 | 27 | 59,11 |
| 88 | 88 | 0,000 | 29,82 | 238 | 15 | 19,08 | 206 | 32 | 6,16 |
| 89 | 89 | 0,000 | 55,59 | 211 | 43 | 12,92 | 199 | 38 | 42,48 |
| 90 | 90 | 0,000 | 61,36 | 192 | 6 | 30,43 | 201 | 3 | 28,18 |
| 91 | 91 | 0,000 | 53,81 | 171 | 3 | 2,24 | 145 | 19 | 32,22 |
| 92 | 92 | 0,000 | 37,98 | 205 | 43 | 30,02 | 265 | 20 | 42,41 |
| 93 | 93 | 0,000 | 88,96 | 120 | 22 | 47,61 | 128 | 19 | 24,97 |
| 94 | 94 | 0,000 | 38,3 | 172 | 3 | 22,83 | 153 | 57 | 8,85 |
| 95 | 95 | 0,000 | 48,26 | 198 | 6 | 13,78 | 151 | 27 | 30,25 |
| 96 | 96 | 0,000 | 24,85 | 226 | 38 | 43,52 | 150 | 32 | 32,31 |
| 97 | 97 | 0,000 | 88,15 | 256 | 6 | 11,21 | 260 | 17 | 14,01 |
| 98 | 98 | 0,000 | 36,27 | 175 | 48 | 57,2 | 132 | 8 | 23,81 |
| 99 | 99 | 0,000 | 189,05 | 223 | 40 | 33,38 | 183 | 6 | 25,76 |
| 100 | 100 | 0,000 | 189,55 | 220 | 34 | 7,61 | 172 | 33 | 25,46 |
| 101 | 101 | 0,000 | 71,21 | 228 | 0 | 42,15 | 168 | 8 | 11,94 |

| | | | | | | | |
|--------------------------------------|-------------|-------------|------------|--|---|-------|---------|
| Посада | Прізвище | Прізвище | Дата | ДЕРЖАВА | | | |
| Директор філії | Дорожко К. | Дорожко К. | 12.08.2020 | | | | |
| Розробив | Каширіна А. | Каширіна А. | 12.08.2020 | Технічна документація із землеустрою щодо інвентаризації земель | масштаб | аркуш | аркушів |
| Сертифікований інженер-землеустроєць | Дорожко К. | Дорожко К. | 12.08.2020 | | 1 : 75000 | 3 | 9 |
| | | | | на території Гірської сільської ради Призовського району Запорізької області | Запорізька регіональна філія Центру ДЗК | | |
| | | | | Креслення перенесення меж земельної ділянки в натурі (на місцевості) | 2020 р. | | |

Таблиця ліній та кутів

| Точка | | Висота Н, (м) | Горизонтальна Довжина D, (м) | Дирекційний кут | | | Внутрішній кут | | |
|-------|-------|---------------|------------------------------|-----------------|----|-------|----------------|----|-------|
| № | назва | | | о | ' | " | о | ' | " |
| 102 | 102 | 0,000 | 82,61 | 239 | 52 | 30,21 | 171 | 20 | 43,61 |
| 103 | 103 | 0,000 | 176,91 | 248 | 31 | 46,6 | 281 | 22 | 9,93 |
| 104 | 104 | 0,000 | 185,58 | 147 | 9 | 36,66 | 180 | 26 | 31,52 |
| 105 | 105 | 0,000 | 118,16 | 146 | 43 | 5,13 | 179 | 31 | 46,79 |
| 106 | 106 | 0,000 | 105,88 | 147 | 11 | 18,34 | 179 | 25 | 30,24 |
| 107 | 107 | 0,000 | 115,76 | 147 | 45 | 48,09 | 180 | 31 | 52,77 |
| 108 | 108 | 0,000 | 91,27 | 147 | 13 | 65,32 | 179 | 36 | 21,84 |
| 109 | 109 | 0,000 | 154,5 | 147 | 37 | 33,48 | 176 | 42 | 13,06 |
| 110 | 110 | 0,000 | 120,2 | 150 | 55 | 20,42 | 178 | 11 | 56,31 |
| 111 | 111 | 0,000 | 63,52 | 152 | 43 | 24,1 | 179 | 10 | 41,17 |
| 112 | 112 | 0,000 | 200 | 153 | 32 | 42,92 | 177 | 42 | 17,92 |
| 113 | 113 | 0,000 | 178,89 | 155 | 50 | 25 | 178 | 31 | 28,31 |
| 114 | 114 | 0,000 | 180,71 | 157 | 18 | 66,66 | 179 | 6 | 59,68 |
| 115 | 115 | 0,000 | 175,77 | 158 | 11 | 57,1 | 178 | 27 | 52,42 |
| 116 | 116 | 0,000 | 122,25 | 159 | 44 | 4,68 | 177 | 38 | 37,89 |
| 117 | 117 | 0,000 | 152,04 | 162 | 5 | 26,98 | 173 | 48 | 57,33 |
| 118 | 118 | 0,000 | 191 | 168 | 16 | 29,65 | 177 | 23 | 32,31 |
| 119 | 119 | 0,000 | 144,74 | 170 | 52 | 57,34 | 177 | 16 | 36,91 |
| 120 | 120 | 0,000 | 102,97 | 173 | 36 | 20,42 | 179 | 11 | 57,35 |
| 121 | 121 | 0,000 | 171,96 | 174 | 24 | 23,07 | 176 | 29 | 54,21 |
| 122 | 122 | 0,000 | 193,32 | 177 | 54 | 28,85 | 175 | 2 | 45,04 |
| 123 | 123 | 0,000 | 194,32 | 182 | 51 | 43,81 | 177 | 23 | 21,34 |
| 124 | 124 | 0,000 | 147,99 | 185 | 28 | 22,46 | 177 | 24 | 11,54 |
| 125 | 125 | 0,000 | 119,39 | 188 | 4 | 10,92 | 178 | 18 | 0,2 |
| 126 | 126 | 0,000 | 135,17 | 189 | 46 | 10,72 | 180 | 54 | 42,14 |
| 127 | 127 | 0,000 | 68,75 | 188 | 51 | 28,57 | 175 | 40 | 2,68 |
| 128 | 128 | 0,000 | 173,96 | 193 | 11 | 25,89 | 181 | 15 | 41,57 |
| 129 | 129 | 0,000 | 192,05 | 191 | 55 | 44,31 | 179 | 36 | 34,46 |
| 130 | 130 | 0,000 | 78,56 | 192 | 19 | 9,85 | 178 | 7 | 14 |
| 131 | 131 | 0,000 | 177,5 | 194 | 11 | 55,85 | 179 | 44 | 40,86 |
| 132 | 132 | 0,000 | 169,63 | 194 | 27 | 8,98 | 180 | 34 | 59,39 |
| 133 | 133 | 0,000 | 141,26 | 193 | 52 | 9,59 | 178 | 18 | 54,13 |
| 134 | 134 | 0,000 | 170,5 | 195 | 33 | 15,45 | 178 | 4 | 46,5 |
| 135 | 135 | 0,000 | 191,73 | 197 | 28 | 28,95 | 179 | 33 | 49 |

| | | | | | |
|--------------------------------------|-------------|--|--|-------|---------|
| Посада | Прізвище | ДЕРЖАВА | | | |
| Директор філії | Дорожко К. | Технічна документація із землеустрою щодо інвентаризації земель | | | |
| Розробник | Каширина А. | | | | |
| Сертифікований інженер-землеустроєць | Дорожко К. | масштаб | | аркуш | аркушів |
| | | 1 : 75000 | | 4 | 9 |
| | | на території Гірсівської сільської ради Призовського району Запорізької області | | | |
| | | Запорізька регіональна філія Центру ДЗК | | | |
| | | Креслення перенесення меж земельної ділянки в натурі (на місцевості) | | | |
| | | 2020 р. | | | |

Таблиця ліній та кутів

| Точка | | Висота Н, (м) | Гориз. проєкція- довжина D, (м) | Дирекційний кут | | | Внутрішній кут | | |
|-------|-------|---------------|------------------------------------|-----------------|----|-------|----------------|----|-------|
| № | назва | | | 0 | ° | ' | 0 | ° | ' |
| 136 | 136 | 0,000 | 187,66 | 198 | 26 | 55,51 | 179 | 13 | 13,01 |
| 137 | 137 | 0,000 | 189,89 | 199 | 13 | 42,5 | 195 | 40 | 59,18 |
| 138 | 138 | 0,000 | 137,79 | 183 | 32 | 43,31 | 196 | 15 | 45,42 |
| 139 | 139 | 0,000 | 83,76 | 167 | 16 | 57,88 | 195 | 24 | 14,01 |
| 140 | 140 | 0,000 | 64,2 | 151 | 52 | 43,87 | 193 | 56 | 56,76 |
| 141 | 141 | 0,000 | 63,06 | 137 | 55 | 47,11 | 200 | 13 | 50,84 |
| 142 | 142 | 0,000 | 49,72 | 117 | 41 | 56,26 | 199 | 34 | 30,36 |
| 143 | 143 | 0,000 | 77,91 | 98 | 7 | 25,9 | 196 | 36 | 58,76 |
| 144 | 144 | 0,000 | 67,31 | 81 | 30 | 27,13 | 206 | 14 | 53,65 |
| 145 | 145 | 0,000 | 39,78 | 55 | 15 | 33,48 | 215 | 4 | 51,31 |
| 146 | 146 | 0,000 | 34,09 | 20 | 10 | 42,16 | 191 | 11 | 57,74 |
| 147 | 147 | 0,000 | 112,06 | 8 | 58 | 44,42 | 152 | 58 | 3,36 |
| 148 | 148 | 0,000 | 121,34 | 36 | 0 | 41,05 | 149 | 49 | 46,31 |
| 149 | 149 | 0,000 | 54,4 | 66 | 10 | 54,73 | 154 | 38 | 14,68 |
| 150 | 150 | 0,000 | 46,01 | 91 | 32 | 40,04 | 145 | 42 | 41,93 |
| 151 | 151 | 0,000 | 26,63 | 125 | 49 | 58,1 | 290 | 48 | 38,1 |
| 152 | 152 | 0,000 | 17,48 | 15 | 1 | 19,99 | 193 | 1 | 39,06 |
| 153 | 153 | 0,000 | 106,87 | 1 | 59 | 40,92 | 173 | 28 | 19,93 |
| 154 | 154 | 0,000 | 178,21 | 8 | 31 | 20,99 | 182 | 32 | 21,13 |
| 155 | 155 | 0,000 | 102,65 | 5 | 58 | 59,86 | 176 | 22 | 26,7 |
| 156 | 156 | 0,000 | 101,96 | 9 | 35 | 33,15 | 178 | 42 | 31,75 |
| 157 | 157 | 0,000 | 127,89 | 10 | 54 | 1,4 | 177 | 25 | 38,78 |
| 158 | 158 | 0,000 | 125,3 | 13 | 28 | 22,61 | 167 | 26 | 12,38 |
| 159 | 159 | 0,000 | 125,46 | 26 | 2 | 10,23 | 164 | 17 | 59,68 |
| 160 | 160 | 0,000 | 78,74 | 41 | 44 | 10,54 | 152 | 9 | 16,65 |
| 161 | 161 | 0,000 | 61,86 | 69 | 34 | 53,89 | 212 | 47 | 34,63 |
| 162 | 162 | 0,000 | 2,82 | 36 | 47 | 19,26 | 226 | 26 | 11,48 |
| 163 | 163 | 0,000 | 54,84 | 350 | 21 | 7,77 | 171 | 28 | 30,4 |
| 164 | 164 | 0,000 | 63,78 | 358 | 52 | 37,37 | 160 | 3 | 47,64 |
| 165 | 165 | 0,000 | 58,82 | 18 | 48 | 49,73 | 190 | 57 | 0,24 |
| 166 | 166 | 0,000 | 56,28 | 7 | 51 | 49,48 | 154 | 56 | 0,88 |
| 167 | 167 | 0,000 | 39,73 | 32 | 55 | 48,6 | 145 | 21 | 26,19 |
| 168 | 168 | 0,000 | 40,47 | 67 | 34 | 22,41 | 188 | 29 | 53,68 |
| 169 | 169 | 0,000 | 20,47 | 59 | 4 | 28,72 | 220 | 16 | 20,77 |

| | | | | | | | |
|--|-------------|---|---|--|--|-----------|---------|
| Посада | Прізвище | Підпис | Датум | ДЕРЖАВА | | | |
| Директор філії | Дорожко К. |  |  | | | | |
| Розробник | Каширіна А. |  |  | Технічна документація із землеустрою щодо інвентаризації земель | масштаб | аркуш | аркушів |
| Сертифікований інженер-землеустроївець | Дорожко К. |  |  | | на території Гривської сільської ради Призовського району Запорізької області | 1 : 75000 | 5 |
| | | | | Креслення перенесення меж земельної ділянки в натурі (на місцевості) | Запорізька регіональна філія Центру ДЗК | | |
| | | | | | 2020 р. | | |

Таблиця ліній та кутів

| Точка | | Висота Н, (м) | Горизонтальна відстань D, (м) | Дирекційний кут | | | Внутрішній кут | | |
|-------|-------|---------------|-------------------------------|-----------------|----|-------|----------------|----|-------|
| № | назва | | | о | ' | " | о | ' | " |
| 170 | 170 | 0,000 | 69,56 | 16 | 48 | 7,94 | 160 | 43 | 42,83 |
| 171 | 171 | 0,000 | 52,36 | 36 | 4 | 25,11 | 147 | 36 | 19,52 |
| 172 | 172 | 0,000 | 70,38 | 70 | 26 | 5,58 | 199 | 25 | 52,44 |
| 173 | 173 | 0,000 | 35,63 | 51 | 0 | 13,13 | 210 | 11 | 49,68 |
| 174 | 174 | 0,000 | 21,4 | 20 | 48 | 24,44 | 221 | 23 | 38,32 |
| 175 | 175 | 0,000 | 15,07 | 339 | 24 | 46,11 | 212 | 7 | 56,23 |
| 176 | 176 | 0,000 | 23,16 | 307 | 16 | 49,88 | 181 | 46 | 7,49 |
| 177 | 177 | 0,000 | 48,86 | 305 | 30 | 42,39 | 122 | 8 | 37,97 |
| 178 | 178 | 0,000 | 70,47 | 3 | 22 | 4,41 | 166 | 25 | 7,79 |
| 179 | 179 | 0,000 | 125,41 | 16 | 56 | 56,82 | 193 | 55 | 15,44 |
| 180 | 180 | 0,000 | 60,56 | 3 | 1 | 41,17 | 184 | 22 | 11,59 |
| 181 | 181 | 0,000 | 61,29 | 358 | 39 | 29,57 | 156 | 13 | 32,06 |
| 182 | 182 | 0,000 | 96,02 | 20 | 25 | 57,51 | 218 | 29 | 36,21 |
| 183 | 183 | 0,000 | 85,36 | 341 | 58 | 21,3 | 161 | 56 | 21,3 |
| 184 | 184 | 0,000 | 109,39 | | | | 199 | 46 | 32,21 |
| 185 | 185 | 0,000 | 168,87 | 340 | 13 | 27,78 | 146 | 44 | 55,73 |
| 186 | 186 | 0,000 | 82,11 | 13 | 28 | 32,04 | 105 | 36 | 38,48 |
| 187 | 187 | 0,000 | 56,85 | 87 | 51 | 53,56 | 110 | 34 | 44,36 |
| 188 | 188 | 0,000 | 131,59 | 157 | 17 | 9,19 | 179 | 40 | 5,7 |
| 189 | 189 | 0,000 | 184,39 | 157 | 37 | 3,46 | 164 | 17 | 3,57 |
| 190 | 190 | 0,000 | 136,78 | 173 | 19 | 59,9 | 161 | 51 | 48,72 |
| 191 | 191 | 0,000 | 124,22 | 191 | 28 | 11,18 | 182 | 29 | 52,41 |
| 192 | 192 | 0,000 | 67,87 | 188 | 58 | 18,77 | 179 | 30 | 36,83 |
| 193 | 193 | 0,000 | 111,76 | 189 | 27 | 41,93 | 239 | 42 | 29,42 |
| 194 | 194 | 0,000 | 73,22 | 129 | 45 | 12,5 | 205 | 41 | 33,96 |
| 195 | 195 | 0,000 | 49,99 | 104 | 3 | 38,54 | 145 | 50 | 26,37 |
| 196 | 196 | 0,000 | 45,82 | 138 | 13 | 12,16 | 130 | 29 | 45,79 |
| 197 | 197 | 0,000 | 93,17 | 167 | 43 | 26,36 | 128 | 34 | 11,09 |
| 198 | 198 | 0,000 | 90,67 | 219 | 9 | 15,27 | 148 | 57 | 24,93 |
| 199 | 199 | 0,000 | 102,01 | 250 | 11 | 50,34 | 195 | 14 | 46,39 |
| 200 | 200 | 0,000 | 44,66 | 234 | 57 | 3,95 | 199 | 1 | 43,47 |
| 201 | 201 | 0,000 | 24,07 | 215 | 55 | 20,48 | 203 | 13 | 12,88 |
| 202 | 202 | 0,000 | 99,99 | 192 | 42 | 7,6 | 156 | 26 | 35,72 |
| 203 | 203 | 0,000 | 84,02 | 213 | 15 | 31,87 | 196 | 4 | 16,14 |

| | | | | | | |
|---------------------------------------|-------------|------|---|--|-------|---------|
| Посада | Прізвище | Дата | ДЕРЖАВА | | | |
| Директор філії | Дорожко К. | | Технічна документація із землеустрою щодо інвентаризації земель на території Гірської сільської ради Придніпровського району Запорізької області Креслення перенесення меж земельної ділянки в натурі (на місцевості) | масштаб | аркуш | аркушів |
| Розробив | Каширіна А. | | | 1 : 75000 | 6 | 9 |
| Спеціалізований інженер-землеустроєць | Дорожко К. | | | Запорізька регіональна філія Центру ДЗК | | |
| | | | | 2020 р. | | |
| | | | | | | |

Таблиця ліній та кутів

| Точка | | Висота Н, (м) | Горизонтальні дані D, (м) | Дирекційний кут | | | Внутрішній кут | | |
|-------|-------|---------------|---------------------------|-----------------|----|-------|----------------|----|-------|
| № | назва | | | о | ' | " | о | ' | " |
| 204 | 204 | 0,000 | 56,51 | 197 | 11 | 15,73 | 200 | 25 | 3,49 |
| 205 | 205 | 0,000 | 50,17 | 176 | 46 | 12,23 | 232 | 20 | 33,13 |
| 206 | 206 | 0,000 | 142,2 | 124 | 26 | 39,1 | 163 | 33 | 24,23 |
| 207 | 207 | 0,000 | 125,82 | 140 | 52 | 14,87 | 169 | 22 | 31,34 |
| 208 | 208 | 0,000 | 177,06 | 151 | 29 | 43,52 | 169 | 23 | 47,64 |
| 209 | 209 | 0,000 | 148,29 | 162 | 5 | 55,98 | 179 | 35 | 37,61 |
| 210 | 210 | 0,000 | 137,45 | 162 | 30 | 18,36 | 162 | 43 | 18,24 |
| 211 | 211 | 0,000 | 66,39 | 179 | 47 | 0,12 | 180 | 9 | 5,14 |
| 212 | 212 | 0,000 | 196,99 | 179 | 37 | 54,98 | 156 | 1 | 14,02 |
| 213 | 213 | 0,000 | 45,56 | 203 | 36 | 40,95 | 185 | 26 | 13,38 |
| 214 | 214 | 0,000 | 105,16 | 198 | 0 | 27,57 | 180 | 10 | 4,53 |
| 215 | 215 | 0,000 | 200 | 187 | 50 | 23,04 | 180 | 0 | 37,74 |
| 216 | 216 | 0,000 | 26,32 | 197 | 49 | 45,29 | 172 | 38 | 44,26 |
| 217 | 217 | 0,000 | 177,71 | 205 | 11 | 1,03 | 173 | 8 | 1,43 |
| 218 | 218 | 0,000 | 191,54 | 212 | 1 | 59,6 | 180 | 52 | 3,08 |
| 219 | 219 | 0,000 | 170,64 | 211 | 9 | 56,51 | 180 | 41 | 20,3 |
| 220 | 220 | 0,000 | 148,35 | 210 | 28 | 36,21 | 257 | 50 | 56,47 |
| 221 | 221 | 0,000 | 64,5 | 132 | 37 | 40,73 | 164 | 3 | 45,19 |
| 222 | 222 | 0,000 | 189,92 | 148 | 33 | 55,54 | 177 | 7 | 52,55 |
| 223 | 223 | 0,000 | 102,47 | 151 | 26 | 2,98 | 189 | 35 | 54,22 |
| 224 | 224 | 0,000 | 114,84 | 141 | 50 | 8,76 | 223 | 43 | 17,57 |
| 225 | 225 | 0,000 | 10,2 | 98 | 6 | 51,18 | 213 | 30 | 4,22 |
| 226 | 226 | 0,000 | 46,11 | 64 | 36 | 46,96 | 206 | 54 | 8,85 |
| 227 | 227 | 0,000 | 40,39 | 37 | 42 | 38,1 | 106 | 46 | 40,93 |
| 228 | 228 | 0,000 | 134,45 | 110 | 53 | 57,15 | 171 | 42 | 33,75 |
| 229 | 229 | 0,000 | 200 | 119 | 11 | 23,41 | 180 | 0 | 8,63 |
| 230 | 230 | 0,000 | 124,43 | 119 | 11 | 14,77 | 180 | 43 | 39,8 |
| 231 | 231 | 0,000 | 71,28 | 118 | 27 | 34,96 | 162 | 18 | 9,92 |
| 232 | 232 | 0,000 | 119,42 | 138 | 9 | 25,04 | 170 | 42 | 18,05 |
| 233 | 233 | 0,000 | 176,14 | 145 | 27 | 6,98 | 174 | 36 | 4,67 |
| 234 | 234 | 0,000 | 164,45 | 150 | 51 | 2,3 | 163 | 19 | 29,25 |
| 235 | 235 | 0,000 | 103,47 | 167 | 31 | 33,04 | 169 | 9 | 27,78 |
| 236 | 236 | 0,000 | 107,8 | 178 | 22 | 5,28 | 203 | 38 | 22,58 |
| 237 | 237 | 0,000 | 50,71 | 154 | 43 | 42,87 | 205 | 30 | 44,28 |

| | | | | | | | |
|--------------------------------------|-------------|---|--|--|---|-------|---------|
| Посада | Прізвище | ДЕРЖАВА | | | | | |
| Директор філії | Дорожко К. | Технічна документація із землеустрою щодо інвентаризації земель на території Гірсівської сільської ради Призовського району Запорізької області | | | масштаб | аркуш | аркушів |
| Розробник | Каширіна А. | | | | 1 : 75000 | 7 | 9 |
| Сертифікований інженер-землеустроєць | Дорожко К. | Креслення перенесення меж земельної ділянки в натурі (на місцевості) | | | Запорізька регіональна філія Центру ДЗК | | |
| | | | | | | | |



Таблиця ліній та кутів

| Точка | | Висота Н (м) | Горизонтальна відстань D (м) | Дирекційний кут | | | Внутрішній кут | | |
|-------|-------|--------------|------------------------------|-----------------|----|-------|----------------|----|-------|
| № | назва | | | о | ' | " | о | ' | " |
| 238 | 238 | 0,000 | 58,83 | 129 | 12 | 58,31 | 209 | 16 | 42,61 |
| 239 | 239 | 0,000 | 50,53 | 99 | 56 | 15,69 | 196 | 53 | 3,61 |
| 240 | 240 | 0,000 | 81,28 | 83 | 3 | 12,08 | 125 | 56 | 53,37 |
| 241 | 241 | 0,000 | 47,16 | 137 | 6 | 18,71 | 190 | 15 | 49,08 |
| 242 | 242 | 0,000 | 48,53 | 126 | 50 | 29,62 | 210 | 36 | 12,85 |
| 243 | 243 | 0,000 | 54,48 | 96 | 14 | 16,77 | 210 | 4 | 3,99 |
| 244 | 244 | 0,000 | 39,45 | 86 | 10 | 12,78 | 196 | 19 | 28,37 |
| 245 | 245 | 0,000 | 65,83 | 49 | 50 | 44,4 | 132 | 43 | 20,24 |
| 246 | 246 | 0,000 | 43,38 | 97 | 7 | 24,16 | 74 | 11 | 56,19 |
| 247 | 247 | 0,000 | 96,14 | 202 | 55 | 28,96 | 225 | 52 | 17,67 |
| 248 | 248 | 0,000 | 13,75 | 157 | 3 | 11,29 | 215 | 34 | 44,04 |
| 249 | 249 | 0,000 | 36,31 | 121 | 28 | 27,24 | 137 | 11 | 56,88 |
| 250 | 250 | 0,000 | 43,13 | 104 | 16 | 31,36 | 170 | 53 | 33,03 |
| 251 | 251 | 0,000 | 69,88 | 173 | 22 | 58,33 | 193 | 19 | 3,57 |
| 252 | 252 | 0,000 | 128,67 | 180 | 3 | 54,75 | 98 | 9 | 33,55 |
| 253 | 253 | 0,000 | 15,59 | 241 | 54 | 21,2 | 257 | 37 | 8,26 |
| 254 | 254 | 0,000 | 62,18 | 164 | 17 | 14,93 | 194 | 24 | 6,18 |
| 255 | 255 | 0,000 | 139,5 | 149 | 53 | 8,76 | 175 | 50 | 43,37 |
| 256 | 256 | 0,000 | 184,96 | 164 | 2 | 26,39 | 183 | 22 | 16,25 |
| 257 | 257 | 0,000 | 63,67 | 150 | 40 | 9,14 | 189 | 15 | 46,86 |
| 258 | 258 | 0,000 | 68,47 | 141 | 24 | 22,27 | 158 | 9 | 10,05 |
| 259 | 259 | 0,000 | 200 | 163 | 15 | 12,22 | 179 | 32 | 58,75 |
| 260 | 260 | 0,000 | 54,35 | 163 | 42 | 13,47 | 186 | 40 | 11,09 |
| 261 | 261 | 0,000 | 64,05 | 157 | 2 | 2,37 | 203 | 32 | 5,67 |
| 262 | 262 | 0,000 | 53,72 | 133 | 29 | 56,79 | 105 | 17 | 11 |
| 263 | 263 | 0,000 | 93,01 | 118 | 12 | 45,79 | 191 | 59 | 29,32 |
| 264 | 264 | 0,000 | 200 | 106 | 13 | 16,47 | 179 | 59 | 57,5 |
| 265 | 265 | 0,000 | 149,13 | 106 | 13 | 18,97 | 65 | 51 | 21,77 |
| 266 | 266 | 0,000 | 161,3 | 220 | 21 | 57,2 | 173 | 8 | 28,02 |
| 267 | 267 | 0,000 | 200 | 227 | 13 | 29,17 | 180 | 0 | 4,64 |
| 268 | 268 | 0,000 | 141,07 | 227 | 13 | 24,53 | 111 | 35 | 32,8 |
| 269 | 269 | 0,000 | 200 | 295 | 37 | 51,73 | 180 | 0 | 0,49 |
| 270 | 270 | 0,000 | 200 | 295 | 37 | 51,24 | 179 | 59 | 59,55 |
| 271 | 271 | 0,000 | 200 | 295 | 37 | 51,69 | 179 | 59 | 59,46 |

| | | | | |
|---|------------|--|---|---|
| Посада | Прізвище | ДЕРЖАВА | | |
| Директор філії | Дорошко К | Технічна документація із землеустрою щодо інвентаризації земель на території Гірівської сільської ради Приазовського району Запорізької області | | |
| Розробник | Каширіна А | | | |
| Сертифікований інженер-землеустроєць | Дорошко К. | 1 : 75000 | 8 | 9 |
| | | Запорізька регіональна філія Центру ДЗК | | |
| | | 2020 р. | | |



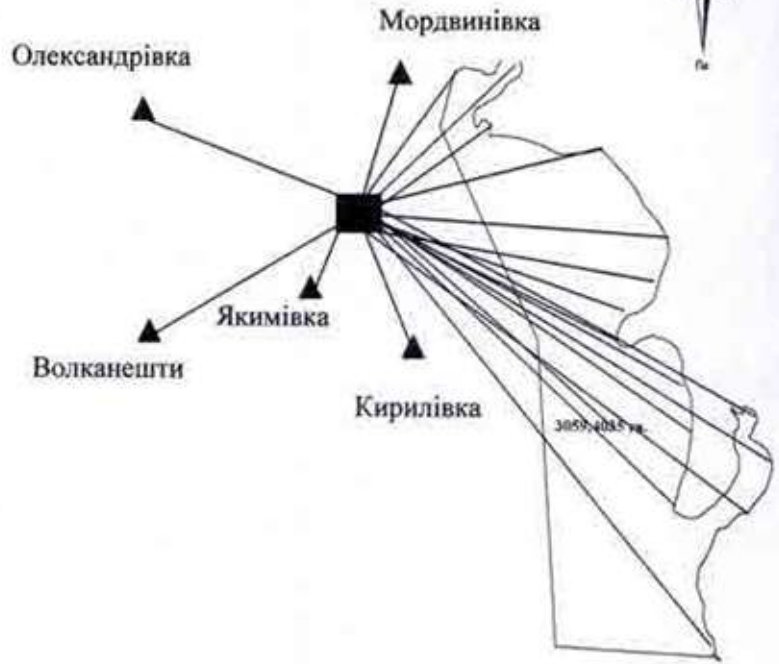
Таблиця ліній та кутів

| Точка | | Висота Н. (м) | Горизонтальна відстань D. (м) | Дирекційний кут | | | Внутрішній кут | | |
|-------|-------|---------------|-------------------------------|-----------------|----|-------|----------------|----|-------|
| № | назва | | | о | ' | " | о | ' | " |
| 272 | 272 | 0,000 | 200 | 295 | 37 | 52,25 | 180 | 0 | 2,41 |
| 273 | 273 | 0,000 | 200 | 295 | 37 | 49,83 | 180 | 0 | 0,44 |
| 274 | 274 | 0,000 | 200 | 295 | 37 | 49,38 | 180 | 0 | 0,16 |
| 275 | 275 | 0,000 | 142,58 | 295 | 37 | 49,22 | 271 | 18 | 10,07 |
| 276 | 276 | 0,000 | 200 | 204 | 19 | 39,15 | 179 | 59 | 59,99 |
| 277 | 277 | 0,000 | 200 | 204 | 19 | 39,15 | 180 | 0 | 10,4 |
| 278 | 278 | 0,000 | 200 | 204 | 19 | 28,74 | 179 | 59 | 43,44 |
| 279 | 279 | 0,000 | 87,71 | 204 | 19 | 45,3 | 115 | 23 | 47,55 |
| 280 | 1 | 0,000 | 2548,49 | 268 | 55 | 57,74 | 104 | 20 | 19,49 |




| | | | | | | | |
|---------------------------------------|-------------|---|------------|--|--|-----------|---------|
| Посада | Прізвище | Підпис | Дата | ДЕРЖАВА | | | |
| Директор філії | Дорожко К. |  | 2020.08.22 | | | | |
| Розробив | Каширіна А. |  | 2020.08.22 | Технічна документація із землеустрою щодо інвентаризації земель | масштаб | аркуш | аркушів |
| Супервізорний інспектор-землеустроєць | Дорожко К. |  | 2020.08.22 | | на території Гірської сільської ради Призовського району Запорізької області | 1 : 75000 | 9 |
| | | | | Креслення перенесення меж земельної ділянки в натурі (на місцевості) | Запорізька регіональна філія Центру ДЗК | | |
| | | | | | 2020 р. | | |

Таблиця ліній та кутів

| Точка | | Висота Н. (м) | Горизонтальна відстань D. (м) | Дирекційний кут | | | Внутрішній кут | | |
|-------|-------|---------------|-------------------------------|-----------------|----|-------|----------------|-------|-------|
| № | назва | | | о | ' | " | о | ' | " |
| 1 | 1 | 0,000 | | | | 97 | 11 | 37,18 | |
| 2 | 2 | 0,000 | 5896,87 | 356 | 15 | 10,28 | 201 | 6 | 22,55 |
| 3 | 3 | 0,000 | 4508,52 | 335 | 8 | 47,73 | 179 | 59 | 44,21 |
| 4 | 4 | 0,000 | 36,29 | 335 | 9 | 3,52 | 140 | 33 | 16,21 |
| 5 | 5 | 0,000 | 1080,75 | 14 | 35 | 47,3 | 131 | 53 | 24,21 |
| 6 | 6 | 0,000 | 13,72 | 82 | 42 | 23,09 | 160 | 12 | 8,17 |
| 7 | 7 | 0,000 | 6,13 | 82 | 30 | 14,91 | 183 | 29 | 16,69 |
| 8 | 8 | 0,000 | 7,93 | 79 | 0 | 56,21 | 193 | 2 | 12,58 |
| 9 | 9 | 0,000 | 8,92 | 75 | 58 | 45,63 | 185 | 44 | 11,3 |
| 10 | 10 | 0,000 | 13,43 | 70 | 14 | 34,32 | 174 | 32 | 33,46 |
| 11 | 11 | 0,000 | 63,28 | 75 | 42 | 0,85 | 235 | 13 | 37,81 |
| 12 | 12 | 0,000 | 32,65 | 20 | 28 | 23,04 | 179 | 7 | 20,95 |
| 13 | 13 | 0,000 | 19,45 | 21 | 21 | 2,09 | 113 | 41 | 50,83 |
| 14 | 14 | 0,000 | 61,05 | 87 | 38 | 11,25 | 166 | 8 | 18,93 |
| 15 | 15 | 0,000 | 148,28 | 101 | 30 | 52,31 | 180 | 20 | 36,79 |
| 16 | 16 | 0,000 | 97,04 | 101 | 10 | 15,51 | 185 | 11 | 47,95 |
| 17 | 17 | 0,000 | 43,23 | 95 | 58 | 27,56 | 184 | 22 | 59,45 |
| 18 | 18 | 0,000 | 36,01 | 91 | 35 | 28,1 | 148 | 25 | 38,28 |
| 19 | 19 | 0,000 | 40,98 | 125 | 9 | 49,81 | 163 | 31 | 52,76 |
| 20 | 20 | 0,000 | 24,49 | 141 | 37 | 57,05 | 218 | 21 | 3,17 |
| 21 | 21 | 0,000 | 23,94 | 103 | 16 | 53,87 | 105 | 16 | 46,24 |
| 22 | 22 | 0,000 | 25,82 | 178 | 0 | 7,63 | 237 | 26 | 3,05 |
| 23 | 23 | 0,000 | 19,86 | 120 | 34 | 4,57 | 222 | 50 | 48,12 |
| 24 | 24 | 0,000 | 34,8 | 77 | 43 | 16,44 | 166 | 1 | 3,98 |
| 25 | 25 | 0,000 | 53,82 | 91 | 42 | 12,46 | 212 | 10 | 8,42 |
| 26 | 26 | 0,000 | 19,72 | 59 | 32 | 4,03 | 163 | 57 | 20,33 |
| 27 | 27 | 0,000 | 94,11 | 75 | 34 | 43,7 | 252 | 26 | 35,67 |
| 28 | 28 | 0,000 | 81,74 | 3 | 8 | 5,02 | 162 | 26 | 15,82 |
| 29 | 29 | 0,000 | 43,26 | 20 | 41 | 45,19 | 167 | 54 | 15,63 |
| 30 | 30 | 0,000 | 66,24 | 32 | 47 | 30,56 | 168 | 13 | 22,88 |
| 31 | 31 | 0,000 | 82,97 | 44 | 34 | 7,68 | 134 | 15 | 50,95 |
| 32 | 32 | 0,000 | 182,43 | 90 | 18 | 16,73 | 180 | 2 | 10,76 |
| 33 | 33 | 0,000 | 169,55 | 90 | 16 | 5,93 | 108 | 28 | 2,5 |



Умовні позначення:

-  Межі земельної ділянки
-  пункти державної геодезичної мережі
-  базова станція

Примітка: поворотні точки закріплюються на місцевості та прив'язуються до ДГМ шляхом GPS-спостережень

| | | | | | | | |
|--------------------------------------|------------|---|------|--|--|-----------|---------|
| Посада | Прізвище | Підпис | Дата | ДЕРЖАВА | | | |
| Директор філії | Дорожко К |  | | | | | |
| Розробив | Каширіна А |  | | Технічна документація із землеустрою щодо інвентаризації земель | масштаб | аркуш | аркушів |
| Сертифікований інженер-землеустроєць | Дорожко К |  | | | на території Тірсівської сільської ради Приховського району Запорізької області | 1 : 75000 | 1 |
| | | | | Креслення перенесення меж земельної ділянки в натурі (на місцевості) | Запорізька регіональна філія Центру ДЗК | | |
| | | | | | 2020 р. | | |

Таблиця ліній та кутів

| Точка | | Висота Н. (м) | Гориз. проєкція- данна D. (м) | Дирекційний кут | | | Внутрішній кут | | |
|-------|-------|---------------|----------------------------------|-----------------|----|-------|----------------|----|-------|
| № | назва | | | ° | ' | " | ° | ' | " |
| 34 | 34 | 0,000 | 106,38 | 161 | 48 | 3,43 | 160 | 44 | 34,73 |
| 35 | 35 | 0,000 | 108,32 | 181 | 3 | 28,7 | 161 | 57 | 21,46 |
| 36 | 36 | 0,000 | 48,89 | 199 | 6 | 7,23 | 176 | 26 | 55,72 |
| 37 | 37 | 0,000 | 26 | 202 | 37 | 11,01 | 168 | 19 | 58,91 |
| 38 | 38 | 0,000 | 37,34 | 216 | 17 | 12,59 | 160 | 1 | 54,22 |
| 39 | 39 | 0,000 | 26,98 | 236 | 15 | 18,37 | 169 | 7 | 45,43 |
| 40 | 40 | 0,000 | 92,44 | 247 | 7 | 32,94 | 183 | 14 | 25,12 |
| 41 | 41 | 0,000 | 50,1 | 243 | 53 | 7,81 | 204 | 23 | 21,06 |
| 42 | 42 | 0,000 | 21,92 | 219 | 29 | 46,74 | 165 | 43 | 16,54 |
| 43 | 43 | 0,000 | 74,62 | 233 | 46 | 30,2 | 195 | 33 | 29,17 |
| 44 | 44 | 0,000 | 32,33 | 218 | 13 | 1,02 | 184 | 34 | 17,75 |
| 45 | 45 | 0,000 | 71,08 | 213 | 38 | 43,26 | 181 | 34 | 6,08 |
| 46 | 46 | 0,000 | 95,75 | 212 | 4 | 37,18 | 168 | 24 | 37,72 |
| 47 | 47 | 0,000 | 53,66 | 223 | 39 | 59,45 | 177 | 23 | 39,89 |
| 48 | 48 | 0,000 | 56,15 | 226 | 16 | 19,56 | 182 | 36 | 51,3 |
| 49 | 49 | 0,000 | 101,39 | 243 | 39 | 28,25 | 187 | 20 | 54,41 |
| 50 | 50 | 0,000 | 149,49 | 236 | 18 | 33,84 | 173 | 38 | 30,92 |
| 51 | 51 | 0,000 | 88,38 | 242 | 40 | 2,92 | 187 | 45 | 5,04 |
| 52 | 52 | 0,000 | 90,56 | 234 | 54 | 57,87 | 174 | 39 | 41,84 |
| 53 | 53 | 0,000 | 42,67 | 240 | 15 | 16,02 | 195 | 11 | 31,09 |
| 54 | 54 | 0,000 | 20,75 | 225 | 3 | 44,93 | 186 | 49 | 34,86 |
| 55 | 55 | 0,000 | 35,48 | 218 | 14 | 10,07 | 212 | 6 | 46,18 |
| 56 | 56 | 0,000 | 91,31 | 186 | 7 | 23,88 | 186 | 46 | 34,46 |
| 57 | 57 | 0,000 | 68,06 | 177 | 16 | 49,42 | 183 | 37 | 41,11 |
| 58 | 58 | 0,000 | 76,15 | 168 | 41 | 6,3 | 188 | 37 | 19,47 |
| 59 | 59 | 0,000 | 57,69 | 160 | 3 | 48,83 | 211 | 6 | 1,88 |
| 60 | 60 | 0,000 | 21,25 | 128 | 57 | 46,98 | 235 | 20 | 35,0 |
| 61 | 61 | 0,000 | 27,87 | 73 | 37 | 11,06 | 217 | 50 | 34,13 |
| 62 | 62 | 0,000 | 24,22 | 35 | 46 | 36,92 | 190 | 14 | 29,71 |
| 63 | 63 | 0,000 | 38,32 | 25 | 32 | 7,2 | 182 | 19 | 32,06 |
| 64 | 64 | 0,000 | 53,67 | 23 | 12 | 35,14 | 150 | 7 | 0,91 |
| 65 | 65 | 0,000 | 39,98 | 53 | 5 | 34,23 | 149 | 58 | 17,59 |
| 66 | 66 | 0,000 | 45,59 | 83 | 7 | 16,63 | 146 | 6 | 30,2 |
| 67 | 67 | 0,000 | 42,91 | 117 | 0 | 46,43 | 149 | 8 | 37,91 |

| | | | | | | |
|--------------------------------------|-------------|--------|-----|--|-------|---------|
| Посада | Прізвище | Підпис | Дія | ДЕРЖАВА | | |
| Директор філії | Дорожко К. | | | | | |
| Розробив | Каширіна А. | | | Технічна документація із землеустрою щодо інвентаризації земель на території Гривської сільської ради Приазовського району Запорізької області | | |
| Сертифікований інженер-землеустроєць | Дорожко К. | | | | | |
| | | | | масштаб | аркуш | аркушів |
| | | | | 1 : 75000 | 2 | 10 |
| | | | | Запорізька регіональна філія Центру ДЗК | | |
| | | | | Креслення перенесення меж земельної ділянки в натурі (на місцевості) | | |
| | | | | 2020 р. | | |

Таблиця ліній та кутів

| Точка | | Висота Н. (м) | Гориз. проєкція-данні D. (м) | Дирекційний кут | | | Внутрішній кут | | |
|-------|-------|---------------|------------------------------|-----------------|----|-------|----------------|----|-------|
| № | назва | | | о | ' | " | о | ' | " |
| 68 | 68 | 0,000 | 46,95 | 147 | 52 | 13,56 | 194 | 10 | 33,94 |
| 69 | 69 | 0,000 | 24,83 | 133 | 41 | 39,62 | 230 | 37 | 38,96 |
| 70 | 70 | 0,000 | 32,23 | 83 | 4 | 0,63 | 111 | 50 | 5,46 |
| 71 | 71 | 0,000 | 27,57 | 151 | 13 | 56,17 | 133 | 22 | 36,28 |
| 72 | 72 | 0,000 | 71,26 | 197 | 51 | 18,89 | 193 | 35 | 40,79 |
| 73 | 73 | 0,000 | 73,49 | 184 | 15 | 38,09 | 194 | 21 | 19,65 |
| 74 | 74 | 0,000 | 87,81 | 169 | 54 | 18,44 | 209 | 48 | 4,48 |
| 75 | 75 | 0,000 | 183,67 | 90 | 6 | 13,96 | 176 | 1 | 12,61 |
| 76 | 76 | 0,000 | 173,21 | 94 | 5 | 1,34 | 173 | 56 | 45,34 |
| 77 | 77 | 0,000 | 192,14 | 100 | 9 | 16 | 175 | 40 | 48,69 |
| 78 | 78 | 0,000 | 120,65 | 104 | 28 | 27,31 | 177 | 44 | 4,61 |
| 79 | 79 | 0,000 | 190,61 | 106 | 44 | 22,7 | 177 | 38 | 43,96 |
| 80 | 80 | 0,000 | 186,56 | 109 | 5 | 38,74 | 172 | 58 | 51,95 |
| 81 | 81 | 0,000 | 155,37 | 116 | 6 | 46,78 | 177 | 49 | 31,32 |
| 82 | 82 | 0,000 | 177,37 | 118 | 17 | 15,48 | 204 | 35 | 17,57 |
| 83 | 83 | 0,000 | 164,07 | 83 | 41 | 57,88 | 191 | 22 | 16,84 |
| 84 | 84 | 0,000 | 131,33 | 82 | 18 | 41,03 | 172 | 51 | 58,72 |
| 85 | 85 | 0,000 | 162,02 | 89 | 27 | 42,3 | 190 | 19 | 56,76 |
| 86 | 86 | 0,000 | 198,34 | 79 | 7 | 46,54 | 184 | 50 | 17,9 |
| 87 | 87 | 0,000 | 140,76 | 74 | 17 | 28,83 | 151 | 9 | 25,95 |
| 88 | 88 | 0,000 | 65,22 | 103 | 8 | 2,68 | 153 | 9 | 26,79 |
| 89 | 89 | 0,000 | 91,17 | 129 | 58 | 35,88 | 174 | 58 | 34,12 |
| 90 | 90 | 0,000 | 165,68 | 135 | 0 | 1,76 | 176 | 56 | 16,82 |
| 91 | 91 | 0,000 | 121,44 | 138 | 3 | 44,93 | 179 | 58 | 46,97 |
| 92 | 92 | 0,000 | 129,93 | 138 | 4 | 57,95 | 178 | 55 | 34,32 |
| 93 | 93 | 0,000 | 144,6 | 139 | 9 | 23,62 | 178 | 24 | 20,72 |
| 94 | 94 | 0,000 | 110,88 | 140 | 45 | 2,9 | 177 | 38 | 20,16 |
| 95 | 95 | 0,000 | 185,3 | 143 | 6 | 42,73 | 179 | 31 | 29,51 |
| 96 | 96 | 0,000 | 177,14 | 143 | 35 | 13,21 | 153 | 29 | 15,13 |
| 97 | 97 | 0,000 | 47,85 | 170 | 5 | 58,08 | 203 | 3 | 21,67 |
| 98 | 98 | 0,000 | 80,66 | 147 | 2 | 38,4 | 176 | 33 | 11,9 |
| 99 | 99 | 0,000 | 57,45 | 150 | 29 | 24,5 | 174 | 7 | 28,26 |
| 100 | 100 | 0,000 | 65,6 | 156 | 21 | 56,23 | 194 | 39 | 13,93 |
| 101 | 101 | 0,000 | 89,08 | 141 | 42 | 42,29 | 182 | 3 | |

| | | | | | |
|--------------------------------------|-------------|------------|---|-------|---------|
| Посада | Прізвище | Дата | ДЕРЖАВА | | |
| Директор філії | Дорожко К. | 13.08.2020 | | | |
| Розробив | Каширіна А. | 13.08.2020 | Технічна документація із землеустрою щодо інвентаризації земель на території Гірсівської сільської ради Призовського району Запорізької області | | |
| Сертифікований інженер-землеустроєць | Дорожко К. | 13.08.2020 | | | |
| | | | масштаб | аркуш | аркушів |
| | | | 1 : 75000 | 3 | 10 |
| | | | Запорізька регіональна філія Центру ДЗК | | |
| | | | Креслення перенесення меж земельної ділянки в натурі (на місцевості) | | |
| | | | 2020 р. | | |



Таблиця ліній та кутів

| Точка | | Висота Н (м) | Гориз. проєкція- Діагональ D (м) | Дирекційний кут | | | Внутрішній кут | | |
|-------|-------|--------------|-------------------------------------|-----------------|----|-------|----------------|----|-------|
| № | назва | | | о | ' | " | о | ' | " |
| 102 | 102 | 0,000 | 96,4 | 139 | 39 | 35,94 | 182 | 18 | 44,19 |
| 100 | 103 | 0,000 | 158,61 | 137 | 20 | 51,75 | 177 | 33 | 23,97 |
| 104 | 104 | 0,000 | 99,21 | 139 | 47 | 27,77 | 172 | 13 | 34,52 |
| 105 | 105 | 0,000 | 170,97 | 147 | 33 | 53,24 | 170 | 34 | 39,76 |
| 106 | 106 | 0,000 | 175,29 | 156 | 59 | 13,48 | 173 | 9 | 23,44 |
| 107 | 107 | 0,000 | 80,6 | 163 | 49 | 50,03 | 171 | 9 | 51,38 |
| 108 | 108 | 0,000 | 103,28 | 172 | 39 | 58,64 | 169 | 2 | 46,71 |
| 109 | 109 | 0,000 | 129,62 | 183 | 37 | 11,90 | 172 | 24 | 42,13 |
| 110 | 110 | 0,000 | 77,36 | 191 | 12 | 29,79 | 169 | 23 | 59,54 |
| 111 | 111 | 0,000 | 159,74 | 201 | 48 | 30,25 | 183 | 35 | 41,92 |
| 112 | 112 | 0,000 | 111,64 | 198 | 12 | 48,32 | 175 | 38 | 58,68 |
| 113 | 113 | 0,000 | 111,37 | 202 | 33 | 49,63 | 186 | 35 | 17,63 |
| 114 | 114 | 0,000 | 196,22 | 195 | 58 | 32 | 183 | 15 | 29,71 |
| 115 | 115 | 0,000 | 145,72 | 192 | 43 | 2,29 | 172 | 21 | 26,66 |
| 116 | 116 | 0,000 | 64,96 | 200 | 21 | 35,63 | 174 | 17 | 21,91 |
| 117 | 117 | 0,000 | 67,35 | 206 | 4 | 13,72 | 169 | 8 | 9,54 |
| 118 | 118 | 0,000 | 88,7 | 216 | 56 | 4,17 | 164 | 4 | 26,2 |
| 119 | 119 | 0,000 | 76,52 | 232 | 51 | 37,97 | 180 | 1 | 0,38 |
| 120 | 120 | 0,000 | 116,06 | 232 | 50 | 37,98 | 177 | 56 | 36,8 |
| 121 | 121 | 0,000 | 95,83 | 234 | 54 | 0,77 | 166 | 15 | 15,02 |
| 122 | 122 | 0,000 | 76,56 | 248 | 37 | 45,75 | 170 | 45 | 27,95 |
| 123 | 123 | 0,000 | 107,09 | 257 | 52 | 17,8 | 210 | 51 | 53,25 |
| 124 | 124 | 0,000 | 68,05 | 227 | 0 | 24,54 | 174 | 10 | 38,66 |
| 125 | 125 | 0,000 | 53,62 | 232 | 49 | 45,68 | 168 | 11 | 29,74 |
| 126 | 126 | 0,000 | 62,16 | 214 | 38 | 16,14 | 187 | 27 | 13,25 |
| 127 | 127 | 0,000 | 45,53 | 207 | 11 | 2,69 | 177 | 0 | 46,37 |
| 128 | 128 | 0,000 | 101,67 | 210 | 10 | 16,51 | 192 | 13 | 19,68 |
| 129 | 129 | 0,000 | 57,02 | 197 | 56 | 56,83 | 186 | 24 | 10,93 |
| 130 | 130 | 0,000 | 78,72 | 189 | 32 | 45,99 | 185 | 43 | 3,3 |
| 131 | 131 | 0,000 | 95,13 | 183 | 49 | 42,59 | 207 | 11 | 0,16 |
| 132 | 132 | 0,000 | 50,74 | 156 | 38 | 42,42 | 209 | 34 | 18,38 |
| 133 | 133 | 0,000 | 59,7 | 127 | 4 | 24,04 | 191 | 24 | 13,13 |
| 134 | 134 | 0,000 | 50,63 | 115 | 40 | 10,9 | 187 | 47 | 2,96 |
| 135 | 135 | 0,000 | 48,08 | 107 | 53 | 7,63 | 192 | 54 | 58,33 |

| Посада | Прізвище | Підпис | Дата | ДЕРЖАВА | | | |
|---|-------------|---|------|---|--|-------|---------|
| Директор філії | Дорожко К. |  | | Технічна документація із землеустрою щодо інвентаризації земель | масштаб | аркуш | аркушів |
| Розробник | Кашпріна А. |  | | | 1 : 75000 | 4 | 10 |
| Сертифікований лінійно-вимірювальник | Дорожко К. |  | | на території Гірської сільської ради Гризовського району Запорізької області | Запорізька регіональна філія Центру ДЗК | | |
| | | | | Креслення перенесення меж земельної ділянки в натурі (на місцевості) | 2020 р. | | |

Таблиця ліній та кутів

| Точка | | Висота Н, (м) | Гориз. проєкція-довжина D, (м) | Дирекційний кут | | | Внутрішній кут | | |
|-------|-------|---------------|--------------------------------|-----------------|----|-------|----------------|----|-------|
| № | назва | | | 0 | ' | " | 0 | ' | " |
| 136 | 136 | 0,000 | 48,88 | 94 | 58 | 9,6 | 195 | 42 | 48,14 |
| 137 | 137 | 0,000 | 70,03 | 79 | 15 | 21,46 | 195 | 11 | 30,75 |
| 138 | 138 | 0,000 | 71,8 | 64 | 3 | 50,7 | 194 | 12 | 11,90 |
| 139 | 139 | 0,000 | 124,02 | 49 | 51 | 38,73 | 163 | 34 | 1,68 |
| 140 | 140 | 0,000 | 115,34 | 66 | 17 | 37,05 | 173 | 54 | 14,85 |
| 141 | 141 | 0,000 | 193,03 | 72 | 23 | 22,2 | 116 | 40 | 59,7 |
| 142 | 142 | 0,000 | 91,92 | 133 | 42 | 22,48 | 239 | 13 | 50,83 |
| 143 | 143 | 0,000 | 79,1 | 74 | 28 | 31,66 | 131 | 42 | 11,03 |
| 144 | 144 | 0,000 | 82,79 | 122 | 40 | 20,63 | 185 | 54 | 55,30 |
| 145 | 145 | 0,000 | 149,46 | 116 | 51 | 25,26 | 162 | 19 | 38,34 |
| 146 | 146 | 0,000 | 106,37 | 134 | 31 | 48,91 | 161 | 50 | 8,05 |
| 147 | 147 | 0,000 | 85,5 | 152 | 41 | 40,86 | 176 | 5 | 56,13 |
| 148 | 148 | 0,000 | 124,2 | 156 | 35 | 44,73 | 169 | 13 | 17,5 |
| 149 | 149 | 0,000 | 87,87 | 167 | 22 | 27,22 | 159 | 57 | 28,34 |
| 150 | 150 | 0,000 | 166,73 | 187 | 24 | 58,87 | 201 | 56 | 43,33 |
| 151 | 151 | 0,000 | 67,06 | 165 | 26 | 15,54 | 191 | 0 | 16,62 |
| 152 | 152 | 0,000 | 145,09 | 154 | 27 | 58,91 | 183 | 39 | 26,23 |
| 153 | 153 | 0,000 | 73,28 | 150 | 48 | 32,68 | 174 | 43 | 16,44 |
| 154 | 154 | 0,000 | 88,77 | 166 | 5 | 16,23 | 174 | 37 | 53,73 |
| 155 | 155 | 0,000 | 84,93 | 161 | 27 | 22,49 | 168 | 10 | 37,8 |
| 156 | 156 | 0,000 | 154,06 | 173 | 16 | 44,89 | 176 | 12 | 3,57 |
| 157 | 157 | 0,000 | 174,34 | 175 | 4 | 41,12 | 178 | 9 | 19,34 |
| 158 | 158 | 0,000 | 135,74 | 178 | 55 | 21,77 | 172 | 49 | 18,2 |
| 159 | 159 | 0,000 | 154,21 | 186 | 6 | 3,56 | 175 | 12 | 28,81 |
| 160 | 160 | 0,000 | 98,64 | 190 | 53 | 34,75 | 185 | 2 | 55,01 |
| 161 | 161 | 0,000 | 138,08 | 185 | 50 | 39,73 | 179 | 59 | 50,94 |
| 162 | 162 | 0,000 | 102,48 | 185 | 50 | 48,79 | 179 | 4 | 22,21 |
| 163 | 163 | 0,000 | 178,8 | 188 | 46 | 26,57 | 179 | 59 | 51,57 |
| 164 | 164 | 0,000 | 53,82 | 188 | 46 | 35 | 176 | 37 | 17,88 |
| 165 | 165 | 0,000 | 120,53 | 190 | 9 | 17,11 | 174 | 46 | 27,43 |
| 166 | 166 | 0,000 | 114,86 | 195 | 22 | 49,68 | 176 | 13 | 55,47 |
| 167 | 167 | 0,000 | 59,17 | 199 | 8 | 54,2 | 176 | 4 | 46,82 |
| 168 | 168 | 0,000 | 97,9 | 203 | 4 | 7,38 | 181 | 40 | 44,76 |
| 169 | 169 | 0,000 | 107,48 | 201 | 23 | 22,61 | 183 | 5 | 38,69 |

| | | | | | |
|--------------------------------------|-------------|------|--|-------|---------|
| Посада | Прізвище | Дата | ДЕРЖАВА | | |
| Директор філії | Дорожко К. | | | | |
| Розробник | Каширіна А. | | Технічна документація із землеустрою щодо інвентаризації земель на території Гірсівської сільської ради Приазовського району Запорізької області | | |
| Сертифікований інженер-землеустроєць | Дорожко К. | | | | |
| | | | масштаб | аркуш | аркушів |
| | | | 1 : 75000 | 5 | 10 |
| | | | Запорізька регіональна філія Центру ДЗК | | |
| | | | Креслення перенесення меж земельної ділянки в натурі (на місцевості) | | |
| | | | 2020 р. | | |

Таблиця ліній та кутів

| Точка | | Висота Н, (м) | Горизонтальна відстань D, (м) | Дирекційний кут | | | Внутрішній кут | | |
|-------|-------|---------------|-------------------------------|-----------------|----|-------|----------------|----|-------|
| № | назва | | | б | - | - | о | - | - |
| 170 | 170 | 0,000 | 188,33 | 198 | 17 | 43,95 | 189 | 5 | 4,6 |
| 171 | 171 | 0,000 | 79,36 | 189 | 12 | 30,34 | 175 | 1 | 36,61 |
| 172 | 172 | 0,000 | 132,48 | 194 | 11 | 2,53 | 174 | 51 | 15,12 |
| 173 | 173 | 0,000 | 142,85 | 199 | 16 | 47,4 | 237 | 36 | 7,08 |
| 174 | 174 | 0,000 | 52,12 | 141 | 41 | 40,32 | 200 | 31 | 31,46 |
| 175 | 175 | 0,000 | 78,95 | 121 | 10 | 6,85 | 186 | 36 | 49,36 |
| 176 | 176 | 0,000 | 106,36 | 114 | 33 | 19,48 | 185 | 43 | 57,39 |
| 177 | 177 | 0,000 | 77,55 | 108 | 49 | 22,08 | 186 | 36 | 10,95 |
| 178 | 178 | 0,000 | 145,75 | 100 | 13 | 11,13 | 201 | 46 | 3,53 |
| 179 | 179 | 0,000 | 30,22 | 78 | 27 | 7,59 | 191 | 52 | 37,01 |
| 180 | 180 | 0,000 | 27,27 | 66 | 34 | 30,56 | 195 | 34 | 10,79 |
| 181 | 181 | 0,000 | 78,6 | 51 | 0 | 10,79 | 175 | 9 | 35,97 |
| 182 | 182 | 0,000 | 87,94 | 55 | 50 | 43,61 | 185 | 50 | 24,02 |
| 183 | 183 | 0,000 | 145,61 | 50 | 0 | 13,79 | 170 | 1 | 43,58 |
| 184 | 184 | 0,000 | 162,2 | 59 | 58 | 36,21 | 223 | 40 | 44,64 |
| 185 | 185 | 0,000 | 64,93 | 16 | 17 | 51,56 | 158 | 43 | 56,89 |
| 186 | 186 | 0,000 | 41,04 | 37 | 33 | 54,67 | 165 | 43 | 43,06 |
| 187 | 187 | 0,000 | 176,58 | 51 | 50 | 11,61 | 196 | 59 | 2,15 |
| 188 | 188 | 0,000 | 151,09 | 34 | 51 | 9,45 | 173 | 29 | 37,46 |
| 189 | 189 | 0,000 | 51,11 | 41 | 21 | 31,99 | 194 | 37 | 24,61 |
| 190 | 190 | 0,000 | 173,61 | 26 | 44 | 7,17 | 180 | 16 | 43,51 |
| 191 | 191 | 0,000 | 74,41 | 26 | 27 | 23,66 | 188 | 33 | 10,66 |
| 192 | 192 | 0,000 | 36,79 | 17 | 54 | 12,97 | 190 | 55 | 49,66 |
| 193 | 193 | 0,000 | 98,63 | 6 | 58 | 23,31 | 187 | 50 | 63,33 |
| 194 | 194 | 0,000 | 92,46 | 359 | 7 | 29,97 | 181 | 31 | 38,62 |
| 195 | 195 | 0,000 | 101,01 | 357 | 35 | 51,34 | 204 | 3 | 62,35 |
| 196 | 196 | 0,000 | 43,36 | 333 | 31 | 58,99 | 184 | 13 | 47,81 |
| 197 | 197 | 0,000 | 101,77 | 329 | 16 | 11,18 | 171 | 26 | 16,86 |
| 198 | 198 | 0,000 | 44,96 | 537 | 51 | 54,31 | 182 | 55 | 56,78 |
| 199 | 199 | 0,000 | 32,7 | 354 | 55 | 57,53 | 168 | 21 | 22,26 |
| 200 | 200 | 0,000 | 37,55 | 6 | 34 | 35,28 | 198 | 42 | 21,35 |
| 201 | 201 | 0,000 | 83,87 | 347 | 52 | 13,91 | 161 | 27 | 24,59 |
| 202 | 202 | 0,000 | 33,57 | 6 | 24 | 49,31 | 166 | 45 | 39,27 |
| 203 | 203 | 0,000 | 37,2 | 19 | 39 | 10,03 | 205 | 50 | 37,51 |

| | | | | |
|--------------------------------------|--------------|---|-------|---------|
| Посада | Прізвище | ДЕРЖАВА | | |
| Директор філії | Дорожко К. | Технічна документація із землеустрою щодо інвентаризації земель на території Гірської сільської ради Призовського району Запорізької області | | |
| Розробив | Кашперина А. | | | |
| Сертифікований інженер-землеустроєць | Дорожко К. | масштаб | аркуш | аркушів |
| | | 1 : 75000 | 6 | 10 |
| | | Запорізька регіональна філія Центру ДЗК | | |
| | | Креслення перенесення меж земельної ділянки в натурі (на місцевості) | | |
| | | 2020 р. | | |

Таблиця ліній та кутів

| Точка | | Висота Н. (м) | Гориз. проекція ділянки D. (м) | Дирекційний кут | | | Внутрішній кут | | |
|-------|-------|---------------|--------------------------------|-----------------|----|-------|----------------|----|-------|
| № | назва | | | 0 | ° | ' | 0 | ° | ' |
| 204 | 204 | 0,000 | 19,29 | 353 | 48 | 38,42 | 201 | 4 | 15,55 |
| 205 | 205 | 0,000 | 30,96 | 332 | 44 | 22,86 | 164 | 27 | 9,34 |
| 206 | 206 | 0,000 | 31,23 | 348 | 17 | 13,52 | 135 | 34 | 20,66 |
| 207 | 207 | 0,000 | 11,73 | 32 | 42 | 52,86 | 150 | 57 | 19,91 |
| 208 | 208 | 0,000 | 67,3 | 61 | 45 | 32,94 | 197 | 48 | 4,16 |
| 209 | 209 | 0,000 | 27,45 | 43 | 57 | 28,79 | 216 | 18 | 15,99 |
| 210 | 210 | 0,000 | 44,28 | 7 | 38 | 12,79 | 135 | 59 | 55,28 |
| 211 | 211 | 0,000 | 32,94 | 51 | 38 | 17,5 | 222 | 30 | 50,09 |
| 212 | 212 | 0,000 | 16,11 | 9 | 7 | 27,41 | 195 | 13 | 48,76 |
| 213 | 213 | 0,000 | 132 | 353 | 53 | 36,64 | 222 | 32 | 23,76 |
| 214 | 214 | 0,000 | 55,78 | 311 | 21 | 14,88 | 178 | 43 | 59,28 |
| 215 | 215 | 0,000 | 86,66 | 312 | 37 | 15,61 | 162 | 1 | 2,24 |
| 216 | 216 | 0,000 | 57,51 | 330 | 36 | 13,37 | 138 | 44 | 48,16 |
| 217 | 217 | 0,000 | 63,02 | 11 | 51 | 25,21 | 44 | 43 | 30,06 |
| 218 | 218 | 0,000 | 65,44 | 147 | 7 | 54,54 | 202 | 23 | 49,07 |
| 219 | 219 | 0,000 | 75,03 | 124 | 44 | 5,46 | 243 | 35 | 36,42 |
| 220 | 220 | 0,000 | 23 | 61 | 8 | 29,03 | 150 | 41 | 25,77 |
| 221 | 221 | 0,000 | 81,58 | 90 | 27 | 3,26 | 196 | 11 | 41,42 |
| 222 | 222 | 0,000 | 13,67 | 74 | 15 | 21,83 | 249 | 42 | 46,93 |
| 223 | 223 | 0,000 | 5,18 | 4 | 32 | 34,89 | 208 | 18 | 45,79 |
| 224 | 224 | 0,000 | 79,96 | 336 | 13 | 49,09 | 129 | 38 | 35,82 |
| 225 | 225 | 0,000 | 46,65 | 26 | 35 | 13,27 | 116 | 35 | 13,27 |
| 226 | 226 | 0,000 | 46,09 | 90 | 0 | 0 | 199 | 26 | 33,71 |
| 227 | 227 | 0,000 | 125,35 | 110 | 34 | 26,28 | 166 | 8 | 6,13 |
| 228 | 228 | 0,000 | 89,85 | 124 | 26 | 20,14 | 143 | 10 | 19,63 |
| 229 | 229 | 0,000 | 144,63 | 161 | 16 | 0,5 | 161 | 56 | 51,65 |
| 230 | 230 | 0,000 | 34,5 | 179 | 19 | 8,85 | 161 | 48 | 26,64 |
| 231 | 231 | 0,000 | 24,93 | 197 | 30 | 42,2 | 157 | 15 | 12,02 |
| 232 | 232 | 0,000 | 74,85 | 220 | 15 | 30,18 | 187 | 16 | 30,24 |
| 233 | 233 | 0,000 | 35,28 | 212 | 55 | 59,93 | 186 | 45 | 53,76 |
| 234 | 234 | 0,000 | 26,48 | 206 | 10 | 6,16 | 183 | 38 | 32,34 |
| 235 | 235 | 0,000 | 23,49 | 202 | 31 | 33,81 | 168 | 10 | 34,19 |
| 236 | 236 | 0,000 | 51,08 | 214 | 20 | 59,61 | 197 | 16 | 2,63 |
| 237 | 237 | 0,000 | 65,36 | 197 | 2 | 56,96 | 190 | 30 | 5,32 |

| | | | | |
|--|--------------|---|-------|---------|
| Посада | Прізвище | ДЕРЖАВА | | |
| Директор філії | Дорожко К. | Технічна документація із землеустрою щодо інвентаризації земель на території Гірсівської сільської ради Призовського району Запорізької області | | |
| Розробив | Кашпірина А. | | | |
| Сертифікаційний інженер-землевпорядник | Дорожко К. | масштаб | аркуш | аркушів |
| | | 1 : 75000 | 7 | 10 |
| | | Запорізька регіональна філія Центру ДЗК | | |
| | | Креслення перенесення меж земельної ділянки в натурі (на місцевості) | | |
| | | 2020 р. | | |



Таблиця ліній та кутів

| Точка | | Висота Н, (м) | Горизонтальна длина С, (м) | Дирекційний кут | | | Внутрішній кут | | |
|-------|-------|---------------|-------------------------------|--------------------|----|-------|-------------------|----|-------|
| № | назва | | | о | ' | " | о | ' | " |
| 238 | 238 | 0,000 | 36,94 | 226 | 32 | 51,66 | 207 | 46 | 11,99 |
| 239 | 239 | 0,000 | 37,27 | 196 | 46 | 39,88 | 242 | 18 | 20,21 |
| 240 | 240 | 0,000 | 38,94 | 136 | 28 | 13,44 | 189 | 1 | 18,16 |
| 241 | 241 | 0,000 | 53,26 | 127 | 26 | 55,27 | 190 | 13 | 20,02 |
| 242 | 242 | 0,000 | 60,2 | 117 | 13 | 35,25 | 178 | 31 | 22,93 |
| 243 | 243 | 0,000 | 85,1 | 118 | 42 | 12,31 | 170 | 54 | 14,55 |
| 244 | 244 | 0,000 | 73,11 | 127 | 47 | 57,75 | 180 | 0 | 21,74 |
| 245 | 245 | 0,000 | 80,93 | 127 | 47 | 36,01 | 170 | 7 | 30,78 |
| 246 | 246 | 0,000 | 56,96 | 137 | 40 | 5,24 | 170 | 19 | 3,5 |
| 247 | 247 | 0,000 | 51,01 | 147 | 21 | 1,73 | 189 | 14 | 3,72 |
| 248 | 248 | 0,000 | 109,65 | 158 | 8 | 58,01 | 177 | 48 | 30,25 |
| 249 | 249 | 0,000 | 42,08 | 160 | 18 | 27,75 | 171 | 33 | 5,64 |
| 250 | 250 | 0,000 | 74,83 | 168 | 45 | 22,11 | 164 | 2 | 32,39 |
| 251 | 251 | 0,000 | 91,16 | 184 | 42 | 49,72 | 172 | 50 | 25,11 |
| 252 | 252 | 0,000 | 99,29 | 191 | 52 | 24,6 | 175 | 38 | 37,67 |
| 253 | 253 | 0,000 | 166,79 | 196 | 15 | 46,63 | 179 | 8 | 11,1 |
| 254 | 254 | 0,000 | 63,7 | 197 | 7 | 35,52 | 171 | 16 | 39,64 |
| 255 | 255 | 0,000 | 96,78 | 205 | 50 | 55,87 | 172 | 52 | 5,56 |
| 256 | 256 | 0,000 | 98,65 | 212 | 58 | 50,3 | 169 | 28 | 30,99 |
| 257 | 257 | 0,000 | 143,52 | 223 | 30 | 19,32 | 181 | 53 | 22,07 |
| 258 | 258 | 0,000 | 83,74 | 221 | 34 | 57,24 | 190 | 44 | 17,66 |
| 259 | 259 | 0,000 | 109,43 | 210 | 50 | 39,57 | 172 | 21 | 13,24 |
| 260 | 260 | 0,000 | 65,7 | 218 | 29 | 26,33 | 168 | 17 | 15,2 |
| 261 | 261 | 0,000 | 42,34 | 230 | 12 | 11,13 | 168 | 9 | 54,85 |
| 262 | 262 | 0,000 | 43,66 | 242 | 2 | 18,47 | 168 | 10 | 35,98 |
| 263 | 263 | 0,000 | 49,25 | 253 | 51 | 40,49 | 153 | 10 | 19,71 |
| 264 | 264 | 0,000 | 76,02 | 280 | 41 | 20,77 | 238 | 4 | 30,17 |
| 265 | 265 | 0,000 | 6,79 | 222 | 36 | 50,6 | 215 | 57 | 9,91 |
| 266 | 266 | 0,000 | 13,79 | 186 | 39 | 40,66 | 152 | 32 | 6,28 |
| 267 | 267 | 0,000 | 21,03 | 214 | 7 | 31,4 | 164 | 41 | 14,91 |
| 268 | 268 | 0,000 | 137,16 | 229 | 26 | 18,59 | 184 | 6 | 17,39 |
| 269 | 269 | 0,000 | 46,65 | 225 | 19 | 59,2 | 188 | 52 | 8,19 |
| 270 | 270 | 0,000 | 118,62 | 218 | 27 | 51 | 155 | 49 | 35,26 |
| 271 | 271 | 0,000 | 68,73 | 240 | 38 | 15,73 | 161 | 41 | 52,57 |

| | | | | | |
|---|-------------|------|--|-------|---------|
| Посада | Прізвище | Дата | ДЕРЖАВА | | |
| Директор філії | Дорожко К. | | Технічна документація із землеустрою до інвентаризації земель на території Гірської сільської ради Приазовського району Запорізької області | | |
| Розробник | Каширіна А. | | | | |
| Сертифікований інженер-землеустроєць | Дорожко К. | | масштаб | аркуш | аркушів |
| | | | 1 : 75000 | 8 | 10 |
| | | | Запорізька регіональна філія Центру ДЗК | | |
| | | | Креслення перенесення меж земельної ділянки в натурі (на місцевості) | | |
| | | | 2020 р. | | |

Таблиця ліній та кутів

| Точка | | Висота Н. (м) | Гориз. проєкція-даніє D. (м) | Дирекційний кут | | | Внутрішній кут | | |
|-------|-------|---------------|------------------------------|-----------------|----|-------|----------------|----|-------|
| № | назва | | | о | ' | " | о | ' | " |
| 272 | 272 | 0,000 | 60,57 | 258 | 56 | 23,16 | 177 | 3 | 36,46 |
| 273 | 273 | 0,000 | 63,23 | 261 | 52 | 46,69 | 222 | 9 | 44,37 |
| 274 | 274 | 0,000 | 23,85 | 219 | 43 | 2,31 | 190 | 26 | 2,23 |
| 275 | 275 | 0,000 | 57,39 | 209 | 17 | 0,08 | 165 | 38 | 6,81 |
| 276 | 276 | 0,000 | 69,8 | 203 | 38 | 53,26 | 186 | 59 | 6,52 |
| 277 | 277 | 0,000 | 90,81 | 196 | 39 | 46,74 | 169 | 13 | 23,72 |
| 278 | 278 | 0,000 | 87,89 | 207 | 28 | 23,02 | 188 | 36 | 4,03 |
| 279 | 279 | 0,000 | 121,24 | 198 | 50 | 18,98 | 171 | 38 | 49,43 |
| 280 | 280 | 0,000 | 149,61 | 207 | 11 | 29,55 | 176 | 41 | 20,52 |
| 281 | 281 | 0,000 | 143,12 | 210 | 30 | 9,02 | 175 | 20 | 6,07 |
| 282 | 282 | 0,000 | 111,38 | 215 | 10 | 2,95 | 203 | 55 | 13,34 |
| 283 | 283 | 0,000 | 63,32 | 191 | 14 | 49,6 | 165 | 32 | 42,48 |
| 284 | 284 | 0,000 | 70,15 | 185 | 42 | 7,12 | 190 | 0 | 47,41 |
| 285 | 285 | 0,000 | 47,05 | 175 | 41 | 19,7 | 169 | 20 | 4,3 |
| 286 | 286 | 0,000 | 35,93 | 186 | 21 | 15,4 | 169 | 56 | 55,99 |
| 287 | 287 | 0,000 | 65,1 | 198 | 22 | 19,4 | 191 | 52 | 39,02 |
| 288 | 288 | 0,000 | 31,5 | 184 | 29 | 49,37 | 198 | 20 | 3,72 |
| 289 | 289 | 0,000 | 98,85 | 186 | 9 | 45,65 | 181 | 46 | 30,82 |
| 290 | 290 | 0,000 | 183,56 | 164 | 23 | 14,82 | 197 | 28 | 16,33 |
| 291 | 291 | 0,000 | 55,59 | 148 | 54 | 58,48 | 164 | 28 | 23,83 |
| 292 | 292 | 0,000 | 65,51 | 162 | 26 | 34,64 | 182 | 42 | 10,28 |
| 293 | 293 | 0,000 | 56,04 | 159 | 44 | 24,36 | 154 | 52 | 32,79 |
| 294 | 294 | 0,000 | 83,22 | 194 | 51 | 51,56 | 178 | 37 | 32,15 |
| 295 | 295 | 0,000 | 87,88 | 186 | 14 | 19,41 | 200 | 42 | 31,97 |
| 296 | 296 | 0,000 | 90,38 | 165 | 31 | 47,44 | 176 | 15 | 57,63 |
| 297 | 297 | 0,000 | 158,45 | 167 | 15 | 49,9 | 183 | 25 | 31,41 |
| 298 | 298 | 0,000 | 116,65 | 183 | 50 | 18,38 | 203 | 32 | 56,51 |
| 299 | 299 | 0,000 | 55,61 | 140 | 17 | 21,87 | 193 | 44 | 1,2 |
| 300 | 300 | 0,000 | 84,99 | 126 | 33 | 20,66 | 141 | 0 | 19,61 |
| 301 | 301 | 0,000 | 115,62 | 165 | 33 | 1,05 | 179 | 29 | 7,04 |
| 302 | 302 | 0,000 | 102,94 | 166 | 3 | 54 | 170 | 1 | 22,17 |
| 303 | 303 | 0,000 | 75,64 | 176 | 2 | 31,83 | 122 | 38 | 32,53 |
| 304 | 304 | 0,000 | 37,43 | 233 | 23 | 59,3 | 177 | 24 | 55,6 |
| 305 | 305 | 0,000 | 28,8 | 235 | 56 | 3,69 | 235 | 59 | 3,69 |

| | | | | | | |
|--------------------------------------|-------------|------|--|---|-----------|---------|
| Посада | Прізвище | Дата | ДЕРЖАВА | | | |
| Директор філії | Дорожко К. | | | | | |
| Розробив | Каширіна А. | | Технічна документація із землеустрою щодо інвентаризації земель | масштаб | аркуш | аркушів |
| Сертифікований інженер-землеустроєць | Дорожко К. | | | на території Гірсівської сільської ради Приназовського району Запорізької області | 1 : 75000 | 9 |
| | | | Креслення перенесення меж земельної ділянки в натурі (на місцевості) | Запорізька регіональна філія Центру ДЗК | | |
| | | | | 2020 р. | | |



Таблиця ліній та кутів

| Точка | | Висота Н. (м) | Гориз. проекція- данна D. (м) | Дирекційний кут | | | Внутрішній кут | | |
|-------|-------|---------------|----------------------------------|-----------------|----|-------|----------------|----|-------|
| № | назва | | | о | ' | " | о | ' | " |
| 306 | 306 | 0,000 | 5,3 | 180 | 0 | 0 | 253 | 28 | 38,26 |
| 307 | 307 | 0,000 | 49,63 | 106 | 33 | 23,73 | 164 | 33 | 3,36 |
| 308 | 308 | 0,000 | 66,58 | 122 | 0 | 20,36 | 168 | 11 | 50,66 |
| 309 | 309 | 0,000 | 61,57 | 133 | 48 | 29,7 | 160 | 4 | 5,07 |
| 310 | 310 | 0,000 | 11,75 | 153 | 44 | 24,62 | 60 | 4 | 17,78 |
| 311 | 311 | 0,000 | 21,88 | 267 | 40 | 6,84 | 151 | 16 | 15,77 |
| 312 | 312 | 0,000 | 152,95 | 296 | 23 | 51,07 | 206 | 23 | 51,07 |
| 313 | 313 | 0,000 | 69 | 270 | 0 | 0 | 176 | 33 | 20,1 |
| 314 | 314 | 0,000 | 111,35 | 273 | 26 | 39,89 | 179 | 59 | 50,85 |
| 315 | 315 | 0,000 | 400 | 273 | 26 | 49,04 | 180 | 0 | 2,63 |
| 316 | 316 | 0,000 | 1078,16 | 273 | 26 | 46,4 | 179 | 59 | 56,76 |
| 317 | 317 | 0,000 | 365,39 | 273 | 26 | 49,94 | 180 | 0 | 2,16 |
| 318 | 1 | 0,000 | 1018,68 | 273 | 26 | 47,47 | 97 | 11 | 37,18 |

| | | | | | | |
|--------------------------------------|-------------|---------|--|---|-----------|---------|
| Посади | Прізвище | Діагноз | ДЕРЖАВА | | | |
| Директор філії | Дорожка К. | Діагноз | | | | |
| Розробив | Каширіна А. | Діагноз | Технічна документація із землеустрою щодо інвентаризації земель | масштаб | аркуш | аркушів |
| Сертифікований інженер-землеустроєць | Дорожка К. | Діагноз | | на території Гірсівської сільської ради Приказовського району Запорізької області | 1 : 75000 | 10 |
| | | | Креслення перенесення меж земельної ділянки в натурі (на місцевості) | Запорізька регіональна філія Центру ДЗК | | |
| | | | | 2020 р. | | |

Додатки
до технічної документації
із землеустрою



Указ Президента України

Про створення Приазовського національного природного парку

З метою збереження, відтворення і раціонального використання типових та унікальних степових і водних природних комплексів північно-західного узбережжя Азовського моря, що мають важливе природоохоронне, наукове, естетичне, рекреаційне та оздоровче значення, відповідно до статті 53 Закону України "Про природно-заповідний фонд України" постановляю:

1. Створити на території Бердянського, Мелітопольського, Приазовського, Якимівського районів, міст Бердянська та Мелітополя Запорізької області Приазовський національний природний парк.

До території Приазовського національного природного парку погоджено в установленому порядку включення 78126,92 гектара земель, а саме:

1) 48053,20 гектара земель державної власності, що передаються (в тому числі з вилученням у землекористувачів) національному природному парку в постійне користування (з них 12481,20 гектара земель згідно з додатком 1 та 35572 гектари земель водного фонду (22072 гектари Молочного лиману і 13500 гектарів Утлюцького лиману);

2) 3592,15 гектара земель, що включаються до території національного природного парку без вилучення, згідно з додатком 2;

3) 26481,57 гектара земель державної власності (землі водного фонду), прилеглих до акваторії Азовського моря, що включаються до території національного природного парку без вилучення, у тому числі:

а) уздовж берегової лінії шириною два кілометри від урізу води:
від точки з координатами 46° 15' 52" північної широти та 35° 16' 41" східної довготи до точки з координатами 46° 39' 34" північної широти та 35° 55' 7,7" східної довготи площею 13565 гектарів;

від точки з координатами $46^{\circ} 45' 17''$ північної широти та $35^{\circ} 31' 14''$ східної довготи до точки з координатами $46^{\circ} 46' 50''$ північної широти та $36^{\circ} 42' 33''$ східної довготи площею 3151,29 гектара;

від точки з координатами $46^{\circ} 42' 21''$ північної широти та $36^{\circ} 50' 1''$ східної довготи до точки з координатами $46^{\circ} 53' 2''$ північної широти та $37^{\circ} 3' 46''$ східної довготи площею 5618,71 гектара;

б) прилеглих до коси Бердянської від точки урізу води з координатами $46^{\circ} 43' 32,8''$ північної широти та $36^{\circ} 48' 59,2''$ східної довготи до точки з координатами $46^{\circ} 42' 46,4''$ північної широти та $36^{\circ} 47' 39,3''$ східної довготи, далі до точки з координатами $46^{\circ} 39' 10,8''$ північної широти та $36^{\circ} 43' 44,7''$ східної довготи, далі до точки з координатами $46^{\circ} 38' 24,6''$ північної широти та $36^{\circ} 43' 24''$ східної довготи, далі до точки з координатами $46^{\circ} 37' 9,7''$ північної широти та $36^{\circ} 43' 58,4''$ східної довготи, далі до точки з координатами $46^{\circ} 36' 46,7''$ північної широти та $36^{\circ} 45' 58,4''$ східної довготи, далі до точки з координатами $46^{\circ} 37' 26,4''$ північної широти та $36^{\circ} 47' 44,5''$ східної довготи, до точки урізу води з координатами $46^{\circ} 38' 15,4''$ північної широти та $36^{\circ} 46' 37,2''$ східної довготи площею 4146,57 гектара.

2. Кабінету Міністрів України:

1) забезпечити:

вирішення питання щодо утворення адміністрації Приазовського національного природного парку та забезпечення її функціонування;

затвердження у двомісячний строк у встановленому порядку Положення про Приазовський національний природний парк;

підготовку протягом 2010 – 2011 років матеріалів та вирішення відповідно до законодавства питання щодо надання у постійне користування Приазовському національному природному парку 48961,14 гектара земель;

розроблення протягом 2010 – 2012 років та затвердження в установленому порядку Проекту організації території Приазовського національного природного парку, охорони, відтворення та рекреаційного використання його природних комплексів і об'єктів;

✓ розроблення протягом 2010 – 2011 років проекту землеустрою щодо відведення земельної ділянки та проекту землеустрою з організації та встановлення меж території національного природного парку, отримання державних актів на право постійного користування земельними ділянками;

2) передбачати під час доопрацювання проекту Закону України "Про Державний бюджет України на 2010 рік" та підготовки проектів законів про Державний бюджет України на наступні роки кошти, необхідні для функціонування Приазовського національного природного парку.

Президент України

В.ЮЩЕНКО

М. Б. К. І. в

10 жовтня 2010 року

154/2010

ДОДАТОК 1
до Указу Президента України
від 10 лютого 2010 року
№ 154/2010

ПЕРЕЛІК
земель, надання яких (у тому числі з вилученням у
землекористувачів) у постійне користування Приазовському
національному природному парку погоджено

| Уповноважений орган, користувач | Площа, гектарів |
|---|--------------------|
| Мелітопольська районна державна адміністрація (землі запасу) | 652,90 |
| Приазовська районна державна адміністрація (землі запасу) | 3061,83 |
| Якимівська районна державна адміністрація (землі запасу) | 7986,41 |
| Комунальне сільськогосподарське підприємство "Зеленгосп" | 780,06 |
| <hr/> Всього: | 12481,20 |

Глава Секретаріату
Президента України

В.УЛЬЯНЧЕНКО

ДОДАТОК 2
до Указу Президента України
від 10 лютого 2010 року
№ 154/2010

ПЕРЕЛІК
земель, включення яких до складу Приазовського національного
природного парку без вилучення погоджено

| Власник, уповноважений орган, користувач | Площа, гектарів |
|---|--------------------|
| Бердянська районна державна адміністрація (землі запасу) | 1361,84 |
| Бердянська міська рада (землі запасу) | 642,72 |
| Мелітопольська районна державна адміністрація (землі запасу) | 332,60 |
| Приазовська районна державна адміністрація (землі запасу) | 232,07 |
| Якимівська районна державна адміністрація (землі запасу) | 590,84 |
| Рибальське колективне підприємство "Маяк" | 330,00 |
| Закрите акціонерне товариство "Приазовкурорт" | 97,04 |
| Товариство з обмеженою відповідальністю "Азовтурінвест" | 5,04 |
| <hr/> Всього: | 3592,15 |

Глава Секретаріату
Президента України

В.УЛЬЯНЧЕНКО



МІНІСТЕРСТВО ЗАХИСТУ ДОВКІЛЛЯ ТА ПРИРОДНИХ РЕСУРСІВ УКРАЇНИ

НАКАЗ

_____ 20__ р.

Київ

№ _____

Про затвердження Положення
про Приазовський національний
природний парк

Відповідно до статті 5 Закону України «Про природно-заповідний фонд
України»
наказую:

- 1. Затвердити Положення про Приазовський національний природний парк, виклавши його у редакції, що додається.
- 2. Визнати таким, що втратив чинність, наказ Міністерства охорони навколишнього природного середовища України від 15.11.2010 № 517 «Про затвердження нової редакції Положення про Приазовський національний природний парк» (із змінами).
- 3. Контроль за виконанням цього наказу покласти на заступника Міністра КРАСНОЛУЦЬКОГО Олександра.

Міністр

Роман АБРАМОВСЬКИЙ



UB
Міністерство захисту довкілля та природних ресурсів України
№90 від 31.08.2020

№90 від 31.08.2020

ЗАТВЕРДЖЕНО

Наказ Міністерства захисту довкілля
та природних ресурсів України

31.08.2020 № 90

**ПОЛОЖЕННЯ
ПРО ПРИАЗОВСЬКИЙ НАЦІОНАЛЬНИЙ ПРИРОДНИЙ ПАРК**

1. ЗАГАЛЬНІ ПОЛОЖЕННЯ

1.1. Приазовський національний природний парк (далі – Парк) створений відповідно до Указу Президента України від 10 лютого 2010 року № 154 «Про створення Приазовського національного природного парку» (далі – Указ), є територією природно-заповідного фонду загальнодержавного значення.

Парк розташований на території Бердянського, Мелітопольського, Приазовського, Якимівського районів, міст Бердянська та Мелітополя Запорізької області.

1.2. Парк є бюджетною, неприбутковою, природоохоронною, рекреаційною, культурно-освітньою, науково-дослідною установою і входить до складу природно-заповідного фонду України, охороняється як національне надбання, щодо якого встановлюється особливий режим охорони, відтворення та використання.

1.3. Парк є юридичною особою, має самостійний баланс, рахунки у відділенні Казначейства і утримується за рахунок коштів державного бюджету. Парк має печатку із зображенням Державного герба України та своїм найменуванням, штампи та офіційну емблему, що реєструються в установленому порядку, та бланки.

1.4. Парк віднесено до сфери управління Міністерства захисту довкілля та природних ресурсів України (далі – Міндовкілля).

1.5. Парк у своїй діяльності керується Конституцією України, законами України «Про охорону навколишнього природного середовища», «Про природно-заповідний фонд України», «Про Червону книгу України», «Про рослинний світ», «Про тваринний світ», Земельним, Лісовим та Водним кодексами України, міжнародними договорами, іншими нормативно-правовими актами, Проектом організації території Приазовського національного природного парку, охорони, відтворення та рекреаційного використання його природних комплексів та об'єктів (далі – Проект організації території), а також цим Положенням.

Завдання, науковий профіль, характер функціонування і режим Парку визначаються у цьому Положенні.

1.6. Загальна площа Парку становить 78126,92 гектара земель, в тому числі 48053,20 гектара земель державної власності, що передаються (в тому числі з вилученням у землекористувачів) Парку в постійне користування, 3592,15 гектара земель, що включаються до його складу без вилучення та 26481,57 гектара земель державної власності (землі водного фонду), прилеглих до акваторії Азовського моря, що включаються до території Парку без вилучення відповідно до опису меж та координат, зазначених в Указі.

1.7. Ділянки землі та водного простору з усіма природними ресурсами та об'єктами вилучаються з господарського використання і надаються в користування Парку у порядку, встановленому законодавством.

До встановлення меж Парку у природі його межі визначаються відповідно до Проекту створення Парку.

1.8. Право Парку на постійне користування земельними ділянками, оформлюється відповідно до Закону України «Про державну реєстрацію речових прав на нерухоме майно та їх обтяжень».

1.9. Межі земельних ділянок, що перебувають у користуванні Парку встановлюються в натурі (на місцевості) та закріплюються межовими знаками в порядку, визначеному законодавством. Відомості про межі, цільове призначення, оцінку, угіддя земельних ділянок, що перебувають у користуванні Парку та про обмеження в їх використанні вносяться до Державного земельного кадастру у встановленому законодавством порядку та обов'язково враховуються при реконструкції та розвитку прилеглих територій.

1.10. На території Парку у визначених місцях встановлюються необхідні державні інформаційні та охоронні знаки затвердженого зразка.

1.11. Місцезнаходження Парку, його юридична та поштова адреса: вул. Івана Алексєєва, 1, м. Мелітополь, Запорізька область, 72319.

2. МЕТА СТВОРЕННЯ І ЗАВДАННЯ

2.1. Парк створено з метою збереження, відтворення та раціонального використання типових та унікальних степових і водних природних комплексів північно-західного узбережжя Азовського моря, що мають важливе природоохоронне, оздоровче, наукове, освітнє, естетичне та рекреаційне значення.

2.2. Основними завданнями Парку є:

збереження та відтворення цінних природних та історико-культурних комплексів та природних об'єктів Приазов'я, насамперед видів тваринного і рослинного світу та природних оселищ, занесених до Червоної книги України та міжнародних Червоних списків, у тому числі цінностей міжнародних природоохоронних територій;

створення умов для організованого туризму, відпочинку та інших видів рекреаційної діяльності в природних умовах з додержанням режиму охорони заповідних природних комплексів та об'єктів;

організація та здійснення наукових досліджень, у тому числі з вивчення природних комплексів та їх змін в умовах рекреаційного використання, розроблення та впровадження наукових рекомендацій з питань охорони навколишнього природного середовища, відтворення окремих видів флори та фауни, відновлення порушених екосистем, управління та ефективного використання природних ресурсів, організації та проведення моніторингу ландшафтного та біологічного різноманіття;

розвиток осередків місцевих художніх промислів та інших видів народної творчості;

проведення екологічної освітньо-виховної роботи.

3. УПРАВЛІННЯ ПАРКОМ

3.1. Управління Парком здійснюється відповідно до вимог законодавства спеціальною адміністрацією (далі – адміністрація).

3.2. Адміністрацію очолює директор, який призначається та звільняється з посади Міністром захисту довкілля та природних ресурсів України у порядку, передбаченому законодавством.

Рішення про призначення директора приймається відповідно до законодавства.

3.3. Адміністрація Парку розробляє:

штатний розпис Парку, кошторис і подає їх на затвердження в установленому порядку до Міндовкілля та структуру Парку, яку затверджує його керівник та подає на погодження до Міндовкілля;

щорічні плани заходів з наукової та науково-технічної діяльності, екологічної освітньо-виховної роботи;

плани природоохоронних заходів із збереження природно-заповідного фонду і подає їх на затвердження до Міндовкілля.

3.4. Для забезпечення виконання основних завдань та проведення природоохоронних заходів, науково-дослідних, екологічних освітньо-виховних, рекреаційних, господарських та інших робіт, визначених Проектом організації території Парку, адміністрація має право в установленому порядку:

створювати відповідні структурні підрозділи (відділи, сектори, лабораторії, природознавчий музей, природоохоронні науково-дослідні відділення);

здійснювати будівництво споруд (адміністративних, лабораторних, житлових і господарських), шляхів, лінійних та інших об'єктів транспорту і зв'язку, інженерних мереж, пов'язаних з діяльністю Парку;

надавати платні послуги згідно із законодавством;

публікувати результати своїх наукових досліджень або оприлюднювати їх іншим способом;

отримувати, передавати та поширювати наукову, науково-технічну інформацію;

брати участь у судових справах в якості позивача, відповідача, третьої особи, заявника, потерпілого, заінтересованої особи;

здійснювати інші види діяльності, не заборонені законодавством.

До затвердження Проекту організації території проведення зазначених заходів здійснюється відповідно до Проекту створення Парку та цього Положення.

3.5. Директор несе персональну відповідальність за виконання покладених на Парк завдань, у тому числі за організацію та проведення природоохоронних заходів, наукової та науково-технічної і рекреаційної діяльності, екологічних освітньо-виховних, рекреаційних, господарських та інших робіт, збереження закріпленого за Парком державного майна і забезпечення протипожежної безпеки його об'єктів, за створення належних соціально-побутових і виробничих умов для працівників Парку тощо.

Директор Парку письмово погоджує з Міндовкілля свої відпустки, дні відпочинку та закордонні відрядження, а також інформує Міндовкілля про відрядження у межах України та невідкладно інформує про свою тимчасову непрацездатність.

Атестація директора та інших працівників Парку проводиться у порядку, передбаченому законодавством.

3.6. Повноваження директора Парку:

здійснює керівництво роботою адміністрації Парку та несе відповідальність за виконання покладених на неї завдань;

забезпечує виконання завдань, визначених у пункті 2.2. розділу 2 «Мета створення і завдання» Положення;

представляє Парк в органах державної влади, місцевого самоврядування, судових органах, підприємствах, установах, організаціях усіх форм власності та у відносинах з трудовим колективом;

розпоряджається за погодженням із Міндовкілля коштами та майном Парку у порядку, встановленому законодавством;

відповідає за результати діяльності перед Міндовкілля;

видає у межах своєї компетенції накази;

визначає функціональні обов'язки працівників Парку;

здійснює інші повноваження відповідно до законодавства.

3.7. Директор призначає на посаду та звільняє з дотриманням вимог законодавства заступників директора за погодженням із Міндовкілля, керівника юридичної служби (юрисконсульта відповідної категорії, який виконує функції юридичної служби в установі) – за погодженням з керівником юридичної служби Міндовкілля.

3.8. У разі відсутності директора (відрядження, відпустка, хвороба тощо), його обов'язки виконує заступник директора – головний природознавець.

3.9. Директор призначає та звільняє з посади наукових, інженерно-технічних та інших працівників Парку з дотриманням вимог законодавства.

3.10. Для вирішення наукових і науково-технічних проблем у Парку створюється науково-технічна рада (далі – НТР). Положення про НТР і її склад затверджуються Міндовкілля в установленому порядку.

3.11. Для виконання окремих робіт (надання послуг) директор може залучати громадян, виробничі, творчі та інші колективи, спеціалістів наукових і вищих навчальних закладів, укладаючи з ними відповідні цивільно-правові договори у встановленому законодавством порядку.

3.12. Директор створює умови для підвищення професійного рівня і кваліфікації працівників.

3.13. З метою регулювання виробничих, трудових, соціально-економічних відносин і узгодження інтересів працівників і адміністрації Парку між ними, у відповідності до законодавства, укладається колективний договір, який підписується уповноваженими представниками сторін.

Повноваження трудового колективу визначаються законодавством.

3.14. Місцеві органи влади та громадськість сприяють діяльності адміністрації в збереженні та охороні природних комплексів та виконанні поставлених перед нею завдань.

4. СТРУКТУРА ТА РЕЖИМ ТЕРИТОРІЇ ПАРКУ

4.1. Територія Парку враховується в усіх видах землевпорядної, містобудівної та проектної документації.

4.2. Функціональне зонування території Парку здійснюється відповідно до Проекту організації території, що затверджується в установленому порядку Міндовкілля.

4.3. На території Парку відповідно до природоохоронного законодавства виділяються такі зони: заповідна, регульованої рекреації, стаціонарної рекреації, господарська.

Для кожної зони з урахуванням її природоохоронної, оздоровчої, наукової, рекреаційної, історико-культурної та інших цінностей природних комплексів та об'єктів і їх особливостей, встановлюється диференційований режим щодо їх охорони, відтворення та використання.

4.3.1. На території заповідної зони забороняється будь-яка господарська та інша діяльність, що суперечить цільовому призначенню цієї зони або порушує природний розвиток процесів та явищ або створює загрозу шкідливого впливу на її природні комплекси та об'єкти, а саме:

будівництво споруд, шляхів, лінійних та інших об'єктів транспорту і зв'язку, не пов'язаних з діяльністю Парку, розведення вогнищ, влаштування місць відпочинку населення, стоянка транспорту, проїзд і прохід сторонніх осіб, прогін свійських тварин, пересування механічних транспортних засобів, за винятком шляхів загального користування, лісосплав, проліт літаків та вертольотів нижче 2000 метрів над землею, подолання літаками звукового бар'єру над територією Парку та інші види шумового впливу, що перевищують установлені нормативи;

геологорозвідувальні роботи, розробка корисних копалин, порушення ґрунтового покриву та гідрологічного і гідохімічного режимів, руйнування геологічних відслонень, а також добування піску та гравію в річках та інших водоймах, застосування хімічних засобів, усі види лісокористування, проведення рубок головного користування, всіх видів поступових та суцільних рубок, вирубування дуплястих, сухостійних, фаутих дерев та ліквідація захаращеності, а також заготівля кормових трав, лікарських та інших рослин, насіння, квітів, очерету, випасання худоби, вилов і знищення диких тварин, порушення умов їх оселення, гніздування, інші види користування рослинним і тваринним світом, що призводить до порушення природних комплексів;

мисливство, селекційний відстріл тварин, рибальство, лісокультурні роботи, всі види екскурсій, крім піпохідних, біотехнічні заходи, сінокосіння механізованими засобами, туризм, інтродукція нових рослин і тварин, проведення заходів з метою збільшення чисельності окремих видів тварин понад допустиму науково обґрунтовану ємність угідь, збирання колекційних та інших

матеріалів, за винятком матеріалів, необхідних для виконання наукових досліджень;

влаштування звалищ сміття, гноєсховищ, накопичувачів рідких і твердих відходів виробництва, кладовищ, скотомогильників, полів фільтрації тощо;

скидання неочищених стічних вод у балки, пониззя, кар'єри тощо, а також у потічки;

використання природних ресурсів з порушенням законодавства.

Для збереження і відтворення корінних природних комплексів, проведення науково-дослідних робіт та виконання інших завдань у заповідній зоні відповідно до Проекту організації в установленому порядку допускається:

виконання відновлювальних робіт на землях з порушеними корінними природними комплексами, а також здійснення заходів щодо запобігання змінам природних комплексів Парку внаслідок антропогенного впливу – відновлення гідрологічного режиму, збереження та відновлення рослинних угруповань, що історично склалися, видів рослин і тварин, які зникають, тощо;

здійснення протипожежних заходів та вибіркового діагностичного відстрілу диких тварин для ветеринарно-санітарної експертизи, що не порушують режиму заповідної зони;

спорудження у встановленому порядку будівель та інших об'єктів, необхідних для виконання поставлених перед Парком завдань;

збір колекційних та інших матеріалів, виконання робіт, передбачених планами довгострокових стаціонарних наукових досліджень, проведення екологічної освітньо-виховної роботи.

В разі термінової необхідності за рішенням НТР Парку на території заповідної зони можуть проводитись заходи, спрямовані на охорону природних комплексів, ліквідацію наслідків аварій, стихійного лиха, не передбачені Проектом організації території.

Для ліквідації наслідків аварій та стихійного лиха, в результаті яких виникає пряма загроза життю людей чи знищення заповідних природних комплексів, особливо терміново заходи здійснюються за рішенням адміністрації Парку.

4.3.2. Зона регульованої рекреації – в її межах проводяться короткостроковий відпочинок та оздоровлення населення, огляд особливо мальовничих і пам'ятних місць.

На території цієї зони забороняється:

проведення рубок головного користування, прохідних рубок, суцільних санітарних рубок;

будь-яке будівництво, не пов'язане з діяльністю Парку, у тому числі промислових, господарських та житлових об'єктів;

розробка корисних копалин, кар'єрів, порушення ґрунтового покриву;

промислове рибальство, мисливство, промислова заготівля лікарських рослин;

проїзд та стоянка автомобільного та гужового транспорту, крім службового при виконанні працівниками своїх службових обов'язків;

організація масових спортивних та туристичних заходів, розміщення наметових таборів, човнових станцій, які не погоджені адміністрацією Парку;

розведення вогнищ поза межами відведених для цього місць;
 застосування хімічних засобів боротьби з шкідниками та хворобами дикорослих рослин і лісу без відповідного наукового обґрунтування;

порушення режиму прибережних смуг та водоохоронних зон;

використання плавзасобів, обладнаних двигунами внутрішнього згоряння, за виключенням плавзасобів, які використовуються Державною екологічною інспекцією України, адміністрацією Парку, рятувальними та іншими службами під час виконання своїх службових обов'язків;

миття та обслуговування транспортних засобів та техніки, влаштування літніх таборів для худоби в прибережних захисних смугах водойм;

скидання неочищених стічних вод, використовуючи рельєф місцевості (балки, пониззя, кар'єри тощо), а також у потічки;

розміщення кладовищ, скотомогильників, звалищ, гноєсховищ, накопичувачів рідких і твердих відходів виробництва, полів фільтрації;

інша діяльність, що може негативно вплинути на стан природних комплексів та об'єктів або зменшити природну екологічну чи рекреаційну цінність території Парку.

У зоні регульованої рекреації дозволяється в установленому порядку:

короткостроковий відпочинок та оздоровлення населення, огляд особливо мальовничих і пам'ятних місць;

влаштування та відповідне обладнання туристських маршрутів і екологічних стежок, тимчасових наметових таборів, оглядових майданчиків, інших об'єктів благоустрою, організація природоохоронної пропаганди;

проведення заходів, пов'язаних із збереженням, відтворенням і ефективним використанням природних комплексів та об'єктів згідно з Проектом організації території;

любительське рибальство відповідно до Режиму використання водних біоресурсів та пересування плавзасобів у межах території Парку, що є невід'ємним додатком до Проекту організації території;

регульований збір грибів, ягід, плодів дикорослих плодівих рослин, задоволення потреб працівників Парку та громадян, що проживають на його території у сінокосах та пасовищах із дотриманням законодавства про охорону навколишнього природного середовища.

4.3.3. Зона стаціонарної рекреації – призначена для розміщення готелів, мотелів, кемпінгів, інших об'єктів обслуговування відвідувачів Парку.

У зоні стаціонарної рекреації забороняється будь-яка господарська діяльність, що не пов'язана з цільовим призначенням цієї функціональної зони або може шкідливо вплинути на стан природних комплексів та об'єктів заповідної зони і зони регульованої рекреації, в тому числі проведення суцільних санітарних рубок.

4.3.4. В межах господарської зони забороняються рубки головного користування і проводиться господарська діяльність, спрямована на виконання покладених на Парк завдань, знаходяться населені пункти, об'єкти комунального призначення Парку, а також землі інших землевласників та землекористувачів, що включені до складу Парку, на яких господарська діяльність здійснюється з

додержанням вимог та обмежень, встановлених для зон антропогенних ландшафтів біосферних заповідників.

4.4. На території зони регульованої рекреації, стаціонарної рекреації та господарської зони забороняється будь-яка діяльність, яка призводить або може призвести до погіршення стану навколишнього природного середовища та зниження рекреаційної цінності території Парку, в тому числі мисливство.

4.5. Використання природних ресурсів на території Парку здійснюється у загальному та спеціальному порядках. Загальне використання природних ресурсів здійснюється відповідно до цього Положення, Проекту організації території та з урахуванням вимог режиму території. Забезпечення додержання режиму території Парку під час використання природних ресурсів у загальному порядку покладається на його адміністрацію.

Спеціальне використання природних ресурсів у межах території Парку здійснюється на підставі дозволів, виданих Запорізькою обласною державною адміністрацією у межах лімітів, затверджених Міндовкілля.

4.6. У межах Парку забороняється:

погіршення стану збереження водно-болотних угідь міжнародного значення «Молочний лиман» і «Гирло р. Берди, коса Бердянська та затока Бердянська», території Смарагдової мережі Європи «Приазовський національний природний парк», середовищ перебування (зростання) видів тваринного та рослинного світу і природних оселищ, занесених до Червоної книги України та міжнародних Червоних списків;

у період масового розмноження диких тварин, з 1 квітня до 15 червня проведення робіт та заходів, які є джерелом підвищеного шуму та неспокою (пальба, проведення вибухових робіт, феєрверків, санітарних рубок лісу, проведення ралі та інших змагань на транспортних засобах);

здійснення заходів з поліпшення санітарного стану лісів навколо місць гніздування занесених до Червоної книги хижих птахів згідно з Санітарними правилами в лісах України;

розорювання або в інший спосіб пошкодження, ліквідація природних місць мешкання диких тварин (нір, барлогів, гнізд тощо).

5. ОХОРОНА ПАРКУ

5.1. Охорона території Парку покладається на службу його охорони, що входить до складу служби державної охорони природно-заповідного фонду України.

5.2. Службу державної охорони Парку (далі – служба держохорони) очолює директор Парку, який несе повну відповідальність за організацію її діяльності та забезпечення додержання режиму території, а також збереження, відтворення та раціональне використання природних комплексів і ресурсів у межах його території.

5.3. Управління службою держохорони здійснює Міндовкілля.

5.4. Основними завданнями служби держохорони є:
забезпечення додержання режиму території та об'єктів Парку;

попередження та припинення порушень природоохоронного законодавства на території Парку.

5.5. Повноваження служби держохорони визначаються законодавством.

5.6. Підприємства, організації та установи, розташовані на території Парку та в суміжній зоні, провадять господарську та іншу діяльність з додержанням вимог законодавства про охорону навколишнього природного середовища і несуть відповідальність за порушення режиму території Парку.

5.7. Порушення вимог законодавства про охорону навколишнього природного середовища на території Парку тягне за собою дисциплінарну, адміністративну, цивільну або кримінальну відповідальність.

5.8. Розмір шкоди, заподіяної внаслідок порушення законодавства про охорону навколишнього природного середовища на території Парку, визначаються в установленому законодавством порядку та підлягає компенсації в повному обсязі.

5.9. Державний контроль за додержанням режиму Парку здійснюється Державною екологічною інспекцією України.

5.10. Громадський контроль за додержанням режиму території Парку здійснюється громадськими інспекторами з охорони довкілля.

6. НАУКОВА ТА НАУКОВО-ТЕХНІЧНА ДІЯЛЬНІСТЬ ПАРКУ

6.1. Наукова та науково-технічна діяльність на території Парку проводиться з метою вивчення природних процесів, забезпечення постійного спостереження за їх змінами, екологічного прогнозування, розробки наукових основ охорони, відтворення та використання природних ресурсів та найбільш цінних об'єктів, для забезпечення збереження, охорони та відтворення природних комплексів та об'єктів, особливо рідкісних і таких, що перебувають під загрозою зникнення, видів тваринного і рослинного світу, занесених до Червоної книги України та міжнародних Червоних списків, дослідження та збереження історико-культурних цінностей за основними напрямками і в порядку, передбаченому Положенням про наукову та науково-технічну діяльність природних і біосферних заповідників та національних природних парків, затвердженого наказом Мінприроди від 29.10.2015 № 414, зареєстрованого в Міністерстві юстиції України 18.11.2015 за № 1444/27889.

Основними напрямками наукової та науково-технічної діяльності Парку є здійснення фундаментальних та прикладних наукових досліджень функціонування екосистем в умовах заповідних режимів, які включають:

ведення Літопису природи;

організацію та здійснення систематичних спостережень (моніторингу) за станом та динамікою природних комплексів та об'єктів, екосистем та клімату;

інвентаризацію об'єктів флори та фауни, рослинних угруповань, природних середовищ (оселищ) та ландшафтного різноманіття тощо;

розроблення наукових рекомендацій (програм, планів дій) щодо збереження і відтворення рідкісних і таких, що перебувають під загрозою зникнення, видів рослинного і тваринного світу, занесених до Червоної книги України, до

регіональних переліків видів рослин і тварин, що підлягають особливій охороні, та/або до переліків видів рослин і тварин, що підлягають охороні згідно з міжнародними зобов'язаннями, відновлення порушених корінних природних комплексів, гідрологічного режиму, збереження та відновлення рослинних угруповань, що історично склалися, запобігання проникненню чужорідних видів рослин і тварин, які загрожують екосистемам, середовищам існування або видам, контролю або усунення таких чужорідних видів;

дослідження разом з фахівцями з охорони пам'яток історії та культури історико-культурних цінностей на території Парку для розроблення рекомендацій щодо поліпшення їх збереження;

підготовку наукових матеріалів та рекомендацій, необхідних для провадження екологічної освітньо-виховної роботи, рекреаційної та інших видів діяльності Парку;

створення та ведення наукових фондів, баз даних, інформаційних систем; первинний облік кадастрових відомостей щодо територій та об'єктів природно-заповідного фонду.

6.2. Основною формою узагальнення результатів наукових досліджень та спостережень за станом і змінами природних комплексів на території Парку є його Літопис природи, який ведеться в установленому порядку за Програмою Літопису природи для заповідників та національних природних парків, затвердженою спільним наказом Міністерства екології та природних ресурсів України та Національної академії наук України від 25.11.2002 № 465/430.

6.3. Парк має право:

брати участь в екологічних, регіональних, галузевих, державних, загальнодержавних, міжнародних програмах, а також конференціях, симпозіумах;

здійснювати наукову та науково-технічну діяльність на замовлення та у відповідності до договорів з іншими заінтересованими організаціями та установами з природоохоронних та інших питань, віднесених до компетенції адміністрації Парку;

формувати фонди наукових матеріалів (поповнення колекційних матеріалів, фенотек, ценотек), обмінюватися експонатами у встановленому порядку.

6.4. Для організації наукової та науково-технічної діяльності в Парку створюються структурні підрозділи (відділи, сектори, лабораторії).

6.5. Щорічні плани заходів з наукової та науково-технічної діяльності Парку та звіти про їх виконання розглядаються його НТР та затверджуються директором Парку.

6.6. Наукові дослідження на території Парку можуть здійснюватись іншими науково-дослідними установами та організаціями на основі єдиних програм і планів науково-дослідних робіт чи договорів між цими установами та організаціями і адміністрацією Парку.

7. ЕКОЛОГІЧНА ОСВІТНЬО-ВИХОВНА РОБОТА

7.1. У Парку проводиться екологічна освітньо-виховна робота з метою

цілеспрямованого впливу на світогляд, поведінку і діяльність місцевого населення та відвідувачів стосовно збереження природної спадщини країни, природних комплексів територій та об'єктів Парку, забезпечення підтримки природоохоронної діяльності Парку шляхом поширення знань і підвищення обізнаності щодо цінностей біологічної та ландшафтної різноманітності, формування екологічної свідомості та виховання поваги до природи за основними напрямками і з використанням форм діяльності, визначених у Положенні про екологічну освітньо-виховну роботу установ природно-заповідного фонду, затвердженому наказом Мінприроди від 26.10.2015 № 399, зареєстрованим в Міністерстві юстиції України 11.11.2015 за № 1414/27859.

7.2. Парк у сфері екологічної освітньо-виховної роботи співпрацює з усіма верствами населення, підприємствами, установами та організаціями усіх форм власності, органами державної виконавчої влади та органами місцевого самоврядування, громадськими та міжнародними організаціями, насамперед з дошкільними, загальноосвітніми, позашкільними, професійно-технічними та вищими навчальними закладами, ЗМІ.

7.3. Для організації екологічної освітньо-виховної роботи в Парку створюється структурний підрозділ.

7.4. Щорічні плани заходів та звіти з екологічної освітньо-виховної роботи Парку розглядаються його науково-технічною радою та затверджуються директором Парку.

8. РЕКРЕАЦІЙНА ДІЯЛЬНІСТЬ

8.1. Рекреаційна діяльність на території Парку здійснюється з метою створення умов для загальнооздоровчого та культурно-пізнавального відпочинку, оздоровлення та туризму в природних умовах з додержанням режиму охорони заповідних природних комплексів та об'єктів для відновлення розумових, духовних і фізичних сил людини з урахуванням Положення про рекреаційну діяльність у межах територій та об'єктів природно-заповідного фонду України, затвердженого наказом Мінприроди від 22.06.2009 № 330, зареєстрованим в Мін'юсті 22.07.2009 за № 679/16695.

8.2. Основними напрямками рекреаційної діяльності на території Парку є:
створення умов для організованого та ефективного туризму, відпочинку та інших видів рекреаційної діяльності в природних умовах з додержанням режиму охорони заповідних природних комплексів та об'єктів;

забезпечення попиту рекреантів на загальнооздоровчий, культурно-пізнавальний відпочинок, туризм, любительське та спортивне рибальство тощо;
обґрунтування і встановлення допустимих антропогенних (рекреаційних) навантажень на території та об'єкти природно-заповідного фонду України;

організація рекламно-видавничої та інформаційної діяльності, екологічної просвіти серед відпочиваючих, туристів у межах територій та об'єктів природно-заповідного фонду, формування у рекреантів та місцевих жителів екологічної культури, бережливого та гуманного ставлення до національного природного надбання.

8.3. Для організації рекреаційної діяльності в Парку створюється структурний підрозділ.

8.4. Планування рекреаційної діяльності в Парку проводиться в рамках розроблення щорічних планів природоохоронних заходів Парку.

8.5. Суб'єкти рекреаційної діяльності незалежно від форми власності і підпорядкування здійснюють рекреаційну діяльність на території Парку відповідно до вимог законодавства про охорону навколишнього природного середовища на підставі договорів з адміністрацією Парку.

9. ФІНАНСУВАННЯ ТА МАТЕРІАЛЬНО-ТЕХНІЧНЕ ЗАБЕЗПЕЧЕННЯ

9.1. Фінансування заходів, пов'язаних із функціонуванням Парку здійснюється відповідно до законодавства за рахунок коштів загального та спеціального фондів Державного бюджету. Для цієї мети можуть також залучатися кошти місцевих бюджетів, благодійних фондів, кошти підприємств, установ, організацій, громадян та інших джерел фінансування, не заборонених законодавством.

9.2. Кошти, отримані в результаті надання платних послуг згідно з переліком, затвердженим постановою Кабінету Міністрів України від 28.12.2000 № 1913 «Про затвердження переліку платних послуг, які можуть надаватися бюджетними установами природно-заповідного фонду», є власними коштами Парку і вилученню не підлягають. Ці кошти використовуються для здійснення заходів щодо охорони території та об'єктів Парку і провадження діяльності, передбаченої цим Положенням відповідно до кошторису, затвердженого Міндовкілля в установленому порядку.

9.3. Матеріально-технічне забезпечення Парку здійснюється у встановленому законодавством порядку.

9.4. Адміністрація Парку може встановлювати плату за відвідування території в установленому порядку.

9.5. Проведення заходів щодо збереження природних комплексів та іншої діяльності здійснюється згідно з планом природоохоронних заходів, що затверджується Міндовкілля.

9.6. Парк може подавати в установленому порядку запити про виділення коштів для здійснення природоохоронних заходів.

10. МАЙНО

10.1. Майно Парку складають основні фонди, а також інші матеріальні цінності, вартість яких відображається в самостійному балансі Парку.

10.2. Майно Парку є державною власністю і закріплюється за ним на праві оперативного управління. Парк володіє, користується і розпоряджається зазначеним майном за погодженням з Міндовкілля, вчиняючи щодо нього дії, що не суперечать вимогам законодавства і цьому Положенню.

10.3. Земля, основні фонди, інше державне майно не можуть бути предметом застави.

10.4. Списання державного майна з балансу може здійснюватись Парком тільки в порядку, передбаченому законодавством.

10.5. Джерелами формування майна Парку є бюджетні асигнування, кошти спеціального фонду, благодійні внески, пожертвування організацій, установ, громадян та інші надходження, не заборонені законодавчими актами України.

10.6. Парк має право за погодженням з Міндовкілля здавати в установленому порядку в оренду державне майно, яке не використовується в природоохоронних, наукових і виробничих цілях, на вигідних для Парку умовах.

10.7. Збитки, заподіяні Парку внаслідок порушення його майнових прав юридичними і фізичними особами, відшкодовуються в установленому порядку, в тому числі за рішеннями суду.

11. ЗВІТНІСТЬ І КОНТРОЛЬ ЗА ДІЯЛЬНІСТЮ

11.1. Парк веде бухгалтерський, оперативний облік, складає періодичну, квартальну, фінансову річну та статистичну звітність і подає її в установленому порядку.

11.2. Директор та головний бухгалтер Парку несуть персональну відповідальність відповідно до законодавства за правильність та достовірність бухгалтерського та оперативного обліку, періодичної, квартальної, річної фінансової та статистичної звітності, а також за збереження фінансової документації.

11.3. Парк звітує про свою діяльність перед Міндовкілля та відповідними органами державної виконавчої влади в порядку і строки, визначені законодавством.

11.4. Міндовкілля здійснює контроль за діяльністю Парку у порядку визначеному законодавством.

12. ВЗАЄМОДІЯ З ПІДПРИЄМСТВАМИ, УСТАНОВАМИ, ОРГАНІЗАЦІЯМИ ТА ФІЗИЧНИМИ ОСОБАМИ, ЯКІ ЗДІЙСНЮЮТЬ ДІЯЛЬНІСТЬ НА ТЕРИТОРІЇ ПАРКУ

12.1. Парк взаємодіє з підприємствами, установами, організаціями та фізичними особами у відповідності з національним законодавством і міжнародними договорами.

12.2. Підприємства, установи, організації незалежно від форми власності, а також фізичні особи - підприємці, які розташовані на території Парку (далі - суб'єкти господарювання), здійснюють господарську діяльність на території Парку згідно з законодавством, Проектом організації території, а також цим Положенням.

12.3. З суб'єктами господарювання, які здійснюють свою діяльність на території Парку, адміністрацією укладаються цивільно-правові та господарські договори/угоди.

12.4. Заінтересовані суб'єкти господарювання здійснюють обов'язкове екологічне страхування відповідальності з метою компенсації шкоди, заподіяної на території Парку внаслідок стихійних природних явищ чи промислових аварій і катастроф.

12.5. Для координації діяльності з питань використання природних комплексів та об'єктів підприємствами, установами та організаціями, у межах території Парку, адміністрація Парку може створювати координаційну раду із представників місцевих органів виконавчої влади та керівників цих підприємств, установ та організацій.

13. МІЖНАРОДНА ДІЯЛЬНІСТЬ

13.1. Парк може брати участь у міжнародному співробітництві у сфері збереження біологічного та ландшафтного різноманіття, особливо видів тваринного і рослинного світу та природних оселищ, занесених до міжнародних Червоних списків.

13.2. Парк зобов'язаний забезпечувати належне збереження цінностей водно-болотних угідь міжнародного значення «Молочний лиман» і «Гирло р. Берди, коса Бердянська та затока Бердянська», території Смарагдової мережі Європи «Приазовський національний природний парк».

13.3. Парк може брати участь у розробці та участі в реалізації міжнародних наукових та інших програм і проектів, обміні науковою інформацією, підвищенні кваліфікації співробітників Парку, входити до складу міжнародних природоохоронних асоціацій, об'єднань, організацій тощо.

14. ЗМІНА МЕЖ, КАТЕГОРІЙ ТА СКАСУВАННЯ СТАТУСУ ПАРКУ

14.1. Зміна меж, категорій та скасування статусу території Парку проводиться відповідно до законодавства.

15. ПРИПИНЕННЯ ДІЯЛЬНОСТІ АДМІНІСТРАЦІЇ ПАРКУ

15.1. Припинення діяльності Парку проводиться в установленому законодавством порядку.

15.2. Ліквідація адміністрації Парку здійснюється в порядку, передбаченому законодавством.

Директор Департаменту
природно-заповідного фонду

 Едуард АРУСТАМЯН

МІНІСТЕРСТВО ОХОРОНИ НАВКОЛИШНЬОГО ПРИРОДНОГО
СЕРЕДОВИЩА УКРАЇНИ

ОХОРОННЕ ЗОБОВ'ЯЗАННЯ

№ 442 від 12 04 2007 р.

Відповідно до статей 4,53 Закону України «Про природно-заповідний фонд України Держуправління охорони навколишнього природного середовища в Запорізькій області передає охорону заповідний об'єкт

гідрологічний заказник «Молочний лиман»

загальною площею 19 000 га

категорія, назва, площа

загальнодержавного значення

якого значення

створений, організований згідно з Постановою Ради Міністрів УРСР від 28.10.1974 р. № 500

клас, коли, номер

з метою збереження цінного природного комплексу водно-болотного угіддя міжнародного значення, розташованого на узбережжі Азовського моря, з унікальною водно-болотною і степовою рослинністю з літеральними флороценотичними та псамофітними комплексами з великою кількістю ендемічних видів рослин (кермек Мейера, кермек широколистяний, цмии щитконосні пирій подовий, сиренія сиза, люцерна Котова, житняк пухнато-квітковий, житняк Лавренк козельці дніпровські та інші). З фауни наукову цінність представляють крохаль довгоносий, галаг огар, середній кроншнеп, великий кроншнеп, кулик - сорока, гадюка степова східна, червоновс казарка та інші.

Заповідний об'єкт розташований на території Якимівського (9338 га), Приазовського (9338 га) Мелітопольського (324 га) районів Запорізької області

місце знаходження: район, місто, село

і входить до складу природно-заповідного фонду України, який охороняється як національ надбання і є складовою частиною світової системи природних територій та об'єктів, і перебувають під особливою охороною.

Приазовський національний природний парк

підприємство, установа, організація, колгосп, громадянин

В особі директора Приазовського НПП Богданова Ігоря Михайловича

посада, прізвище, ім'я, по-батькові

бере під охорону вищеназваний заповідний об'єкт і зобов'язується зберігати його та дотримувати екологічних вимог при використанні природних ресурсів згідно зі ст. 40 Закону України "Про охорону навколишнього природного середовища", а також провести відмежування заповідно об'єкту в натурі (на місцевості) з встановленням необхідних державних інформаційно-охоронні знаків затвердженого зразку, нанести на планово-картографічні матеріали територіальних орган Державної земельної агенції України на місцях (плани внутрішньогосподарського землеустрої лісовпорядкування тощо).

Парк відповідає за підтримку діючого гирла лиману в проектних позначках (водообмін між Азовським морем та лиманом) та проведення інших заходів щодо підтримання оптимально гідрологічного режиму заказника

ЗАПОВІДНИЙ РЕЖИМ

На території гідрологічного заказника загальнодержавного значення «Молочний лиман» з'являється будь-яка діяльність, що не пов'язана з виконавчим покладенням на нього завдань і загрожує збереженню природних комплексів, а саме:

- 1) будь-яке будівництво, що може вплинути на зміну характеру місцевості, ландшафтів і не пов'язане з охороною території заказника та розміщення тимчасових об'єктів і споруд;
- 2) передача у господарське та будь-яке інше використання земель заказника;
- 3) розвідувальні, підривні роботи, розробка всіх видів корисних копалин, крім лікувальних грязей, будь-яке порушення ґрунтового покриву;
- 4) знищення та пошкодження форм рельєфу, збір відбитків викопної флори і фауни, розорювання земель за винятком заходів протипожежної безпеки;
- 5) будь-яке засмічення та забруднення території заказника та його водних об'єктів;
- 6) використання хімічних засобів боротьби зі шкідниками та хворобами рослин та лісу, за винятком окремих ситуацій, коли є загроза існуючому природному комплексу, що охороняється, відповідно до Закону України «Про пестициди та агрохімікати» та встановленого порядку;
- 7) зберігання на території заказника всіх видів отрутохімікатів, використання мінеральних добрив;
- 8) знищення та суттєва зміна видового складу рослинного покриву, в тому числі заліснення та залуження степових ділянок без відповідних обґрунтувань наукових закладів та погодження з Держуправлінням охорони навколишнього природного середовища в Запорізькій області;
- 9) знищення та пошкодження дерев, чагарників, трапляючої рослинності;
- 10) заготовка та знищення всіх видів водної рослинності, виїмка ґрунту, за винятком заходів біологічної меліорації, що здійснюються в установленому порядку та заходів з підтримання оптимального гідрологічного режиму;
- 11) збір та заготовка насіння дерев та чагарників, дикорослих плодів, горіхів, грибів, ягід, лікарських рослин;
- 12) сінокошення;
- 13) влаштування таборів для худоби та птиці, прогін та випасання худоби;
- 14) розорення гнізд нир, інших сковиш та жител, збір яєць і пугу;
- 15) інтродукція нових видів рослин та тварин, водних живих ресурсів без відповідних обґрунтувань наукових закладів та погодження Держуправління охорони навколишнього природного середовища в Запорізькій області;
- 16) пересування по акваторії будь-яких плаваєзасобів, крім плаваєзасобів державних природоохоронних органів та рятувальних служб;
- 17) неорганізований відпочинок населення на зазначених ділянках лиману, а саме:
 - а) акваторія та прибережні смуги частини Олександрівської затоки від діючого старого гирла Молочного лиману на шпалемному березі та від мису Кубек (включно) на північному березі затоки на відстань 3,5 км (до земель ТОВ «Олександріа»);
 - б) озеро Молочне, Олександрівська коса, Олександрівська коса та акваторія Молочного лиману вздовж коси шириною 150 метрів від урізу води;
 - в) острів Довгий та акваторія навколо нього шириною 150 метрів;
 - г) острів Підкова та акваторія навколо нього шириною 150 метрів (ширина акваторії вимірюється від зовнішнього радіусу острова);
 - д) ділянки Кирілівські острови (північні) та акваторія навколо них шириною 150 метрів;
- 18) перебування та відпочинок громадян з 16 березня по 1 серпня на ділянках лиману, а саме: акваторія лиману та прибережна смуга в районі впадіння р. Ташенак (довжина вздовж берега: на північ - 1 км., на південь - 0,4 км., ширина акваторії - 150 м від урізу води);
- 19) полювання на островах: Довгий, Підкова, Вікторівська стрілка та в Олександрівській затоці;
- 20) влаштування таборів відпочинку, встановлення наметів, розведення вогнищ, тощо;
- 21) будь-який лов риби та інших водних живих ресурсів здійснюється у відповідності до виног Інструкції про порядок спеціального використання риби та інших водних живих ресурсів затвердженого спільним Наказом Міністерства аграрної політики України, Міністерства охорони навколишнього природного середовища України від 11.11.2005 № 623-404 та зареєстрованого в Міністерстві юстиції України 6 грудня 2005 року за № 1458/1738;
- 22) в'їзд на територію заказника всіх видів транспорту, за винятком службового транспорту землевласників, державних природоохоронних, прикордонних, рятувальних служб при виконанні службових завдань;
- 23) інші види робіт, що можуть призвести до порушення природних зв'язків та ходу природних процесів, втрати наукової, природоохоронної, естетичної цінності природного комплексу, що охороняється.

Передав під охорону: Представник Держуправління охорони навколишнього природного середовища в Запорізькій області.

В.О. начальник Держуправління
(посада)

В.В. Майлов
(підпис)

2011 р.

М.П.

Взяв під охорону:
директор Приазовського НПП

І.М. Богданов

ЗАТВЕРДЖЕНО:
Наказ Міністерства
охорони навколишнього
природного середовища
України
від 20.06.09 № 337

**ПОЛОЖЕННЯ
ПРО ГІДРОЛОГІЧНИЙ ЗАКАЗНИК
ЗАГАЛЬНОДЕРЖАВНОГО ЗНАЧЕННЯ
МОЛОЧНИЙ ЛИМАН**

1. Загальні положення.

1.1. Гідрологічний заказник загальнодержавного значення "Молочний лиман" (далі - заказник), організовано згідно з Постановою Ради Міністрів УРСР від 28.10.1974 року № 500.

1.2. Заказник загальною площею 19000 га (водна акваторія лиману з островами та прибережна смуга шириною 20 м) розташований на території Якимівського (9338 га), Приазовського (9338 га) та Мелітопольського (324 га) районів Запорізької області.

1.3. Заказник входить до складу природно - заповідного фонду України і охороняється як національне надбання, щодо якого встановлюється особливий режим охорони, відтворення і використання.

1.4. Територія заказника не вилучається у землевласників та землекористувачів, які здійснюють на ній свою діяльність згідно з Конституцією України, Законами України "Про охорону навколишнього природного середовища", "Про природно-заповідний фонд України" іншими законами України, підзаконними актами та цим Положенням.

1.5. Власники та користувачі несуть відповідальність за належне утримання території заказника та додержання встановленого цим Положенням режиму території. Охорона Заказника покладається на Якимівську, Приазовську та Мелітопольську районні державні адміністрації, які забезпечують дотримання режиму його охорони та збереження. Визначити відповідальною Якимівську районну державну адміністрацію за підтримку діючого гирла лиману в проєктивних позначках (водообмін між Азовським морем і лиманом) та проведення інших заходів щодо підтримання оптимального гідрологічного режиму заказника.

1.6. Межі заказника переносяться в натуру з встановленням необхідних державних інформаційно-охоронних знаків затвердженого зразку, наносяться на планово-картографічні матеріали територіальних органів Державного комітету земельних ресурсів на місцях та власників (плани

внутрігосподарського землеустрою, лісовпорядкування т. і.). Рішення питань покладається на Якимівську, Приазовську та Мелітопольську районні державні адміністрації.

1.7. Режим території заказника враховується у всіх видах проектно-планувальної документації, а також проектах на будівництво комплексів і окремих споруд в районі його розміщення.

1.8. Зміна меж, категорії та скасування статусу Заказника проводиться згідно з чинним законодавством.

2. Мета і завдання заказника.

2.1. Заказник створено з метою збереження цінного природного комплексу водно-болотного угіддя міжнародного значення, розташованого на узбережжі Азовського моря, з унікальною водно-болотною і степовою рослинністю з літеральними флороценотичними та псамофітними комплексами з великою кількістю ендемічних видів рослин, зокрема кермек Мейера, кермек широколистий, ~~дман~~ щитконосний, пирій подовий, сиренія сиза, люцерна Котова, житняк духнасто-квітковий, житняк Лавренків, козельці дніпровські та інші). З фауни наукову цінність представляють крохаль довгоносий, галагаз, огар, середній кроншнеп, великий кроншнеп, кулик - сорока, гадюка степова східна, червоновола казарка.

2.2. Основними завданнями заказника є:

збереження у природному стані унікального водно-болотного угіддя міжнародного значення з усім його водно-болотним рослинним та тваринним біорізноманіттям;

організація систематичних спостережень за станом природних комплексів та об'єктів на території заказника;

проведення комплексних досліджень з метою розробки наукових основ збереження його території та її ефективного використання;

збереження та підтримання гідрологічного та гідрохімічного режимів унікальної напівзакритої водойми;

сприяння екологічній освітньо-виховній роботі серед населення;

створення умов для ефективного туризму, відпочинку та інших видів рекреаційної діяльності з додержанням вимог режиму території заказника.

2.3. Заказник може використовуватись в природоохоронних, господарських, естетичних, освітньо-виховних, оздоровчих та інших цілях, що не суперечать вимогам встановленого режиму.

3. Режим території заказника.

3.1. Відповідно до Закону України "Про природно-заповідний фонд України" на території заказника забороняється будь-яка діяльність, що не пов'язана з виконанням покладених на нього завдань і загрожує

Збереженню природних комплексів, а саме:

будь-яке будівництво, що може вплинути на зміну характеру місцевості, ландшафтів і не пов'язане з охороною території заказника та розміщення тимчасових об'єктів і споруд;

передача у господарське та будь-яке інше використання земель заказника;

розвідувальні, підривні роботи, розробка всіх видів корисних копалин, крім лікувальних грязей, будь-яке порушення ґрунтового покриву;

знищення та пошкодження форм рельєфу, збір відбитків викопної флори і фауни, розорювання земель за винятком заходів протипожежної безпеки;

будь-яке засмічення та забруднення території заказника та його водних об'єктів;

використання хімічних засобів боротьби зі шкідниками та хворобами рослин та лісу, за винятком окремих ситуацій, коли є загроза існуючому природному комплексу, що охороняється, відповідно до Закону України "Про пестициди та агрохімікати" та встановленого порядку;

зберігання на території заказника всіх видів отрутохімікатів, використання мінеральних добрив;

знищення та суттєва зміна видового складу рослинного покриву, в тому числі заліснення та залуження степових ділянок без відповідних обґрунтувань наукових закладів та погодження з Держуправлінням охорони навколишнього природного середовища в Запорізькій області;

знищення та пошкодження дерев, чагарників, трав'яної рослинності;

заготівля та знищення всіх видів водної рослинності, виїмка ґрунту, за винятком заходів біологічної меліорації, що здійснюються в установленому порядку та заходів з підтримання оптимального гідрологічного режиму;

збір, та заготівля насіння дерев та чагарників, дикорослих плодів, горіхів, грибів, ягід, лікарських рослин;

сінокосіння ;

влаштування таборів для худоби та птиці, прогін та випасання худоби;

розорення гнізд, нір, інших сховищ та жител, збір яєць і пуху;

інтродукція нових видів рослин та тварин, водних живих ресурсів без відповідних обґрунтувань наукових закладів та погодження держуправління охорони навколишнього природного середовища в Запорізькій області;

пересування по акваторії будь-яких плавзасобів, крім плавзасобів державних природоохоронних органів та рятувальних служб;

неорганізований відпочинок населення на зазначених ділянках лиману, а саме:

а) акваторія та прибрежні смуги частини Олександрівської затоки від

діючого старого гирла Молочного лиману на південному березі та від мису Кубек (включно) на північному березі затоки на схід на відстань 3,5 км (до земель ТОВ "Олександрівка");

б) озеро Молочне, Олександрівська коса та акваторія Молочного лиману вздовж коси шириною 150 метрів від урізу води;

в) острів Довгий та акваторія навколо нього шириною 150 метрів;

г) острів Підкова та акваторія навколо нього шириною 150 метрів (ширина акваторії вимірюється від зовнішнього радіусу острова);

д) дальні Кирилівські острови (північні) та акваторія навколо них шириною 150 метрів;

перебування та відпочинок громадян з 16 березня по 1 серпня на ділянках лиману, а саме: акваторія лиману та прибрежна смуга в районі впадіння р. Тащенак (довжина вздовж берега: на північ - 1 км., на південь - 0,4 км., ширина акваторії - 150 м від урізу води);

полювання на островах: Довгий, Підкова, Вікторівська стрілка та в Олександрівській затоці;

влаштування таборів відпочинку, встановлення наметів, розведення вогнищ, тощо;

будь-який лов риби та інших водних живих ресурсів здійснюється у відповідності до вимог Інструкції про порядок спеціального використання риби та інших водних живих ресурсів затвердженого спільним Наказом Міністерства аграрної політики України, Міністерства охорони навколишнього природного середовища України від 11.11.2005 № 623/404 та Зареєстрованого в Міністерстві юстиції України 6 грудня 2005 року за № 1458/11738;

в'їзд на територію заказника всіх видів транспорту, за винятком службового транспорту землевласників, державних природоохоронних, прикордонних, рятувальних служб при виконанні службових завдань;

інші види робіт, що можуть призвести до порушення природних зв'язків та ходу природних процесів, втрати наукової, природоохоронної, естетичної цінності природного комплексу, що охороняється.

3.2. На території гідрологічного заказника "Молочний лиман" у встановленому порядку дозволяється:

виробнича практика студентів природничих факультетів за дозволом землевласників та погодженням держуправління охорони навколишнього природного середовища в Запорізькій області;

проведення науково - дослідних робіт. Координація наукових досліджень на території заказника здійснюється НАН України та Міністерством охорони навколишнього природного середовища України;

полювання на водно-болотну дичину проводиться відповідно до Режиму здійснення полювання на водно-болотну дичину на території гідрологічного заказника загальнодержавного значення «Молочний лиман», затвердженого спільним наказом ДЛГО «Запоріжжяліс» від 2005 року № 120 та Державного управління екології та природних

ресурсів в Запорізькій області від 12.09.2002 №64;

регулювання чисельності окремих видів тварин, які завдають значної шкоди природним комплексам, що охороняються, згідно з вимогами чинного законодавства;

спеціальне використання водних живих ресурсів у відповідності до вимог Режиму спеціального використання водних живих ресурсів на акваторії гідрологічного заказника «Молочний лиман» та «Інструкції про порядок спеціального використання риби та інших водних живих ресурсів» затвердженого спільним Наказом Міністерства аграрної політики України, Міністерства охорони навколишнього природного середовища України від 11.11.2005 № 623/404 та Зареєстрованого в Міністерстві юстиції України 6 грудня 2005 р. за № 1458/11738;

відпочинок громадян у місцях відведених для баз відпочинку, санаторіїв, оздоровчих дитячих таборів та в місцях де дозволяється здійснювати полювання, лобительське та спортивне рибальство.

Примітка: Всі види природокористування, що здійснюються на території гідрологічного заказника загальнодержавного значення "Молочний лиман" здійснюються згідно з затвердженими Мінприроди лімітами, та за дозволами державного управління охорони навколишнього природного середовища в Запорізькій області.

4. Охорона Заказника.

4.1. Заказник охороняється силами Якимівської, Приазовської та Мелітопольської районних державних адміністрацій та утримується на кошти з бюджетів різних рівнів, власні кошти райдержадміністрації та залучені кошти, у відповідності до вимог природоохоронного законодавства.

4.2. Порушення природоохоронного законодавства України на території заказника тягне за собою дисциплінарну, адміністративну, цивільну та кримінальну відповідальність згідно з чинним законодавством України.

4.3. Державний контроль за додержанням режиму території заказника здійснюється Міністерством охорони навколишнього природного середовища України, його територіальними органами та спеціальними підрозділами.

4.4. У відповідності до вимог ст. 13 Закону України «Про природно-заповідний фонд України» об'єднання громадян, статутами яких передбачена діяльність у галузі охорони навколишнього природного середовища, мають право на участь в управлінні територіями та об'єктами природно-заповідного фонду.

4.5. Органи місцевого самоврядування та районні державні адмін'ї сприяють збереженню та охороні території Заказника.

4.6. Установи, організації, підприємства та громадяни

відшкодувати шкоду, завдану порушенням режиму території заказника в розмірах та порядку встановленому законодавством України.

4.7. Відповідальність несуть особи, винні у:

порушенні режиму території Заказника;

нецільовому використанні території Заказника (зміна меж території, відведення території для інших потреб, псування, пошкодження, знищення окремих об'єктів тощо);

нецільовому та незаконному використанні природних ресурсів території Заказника (самовільне сінокосіння, прогін та випасання худоби, збір видів рослин занесених до Червоної книги України тощо);

здійсненні на території Заказника забороненої діяльності;

невжитті заходів щодо попередження і ліквідації негативних екологічних наслідків аварій та інших шкідливих впливів на природні комплекси Заказника тощо.

Заступник начальника
Державної служби заповідної справи



І.Іваненк

Аркуш погодження до положення
про гідрологічний заказник загальнодержавного значення

МОЛОЧНИЙ ЛИМАН

ПОГОДЖЕНО:
Голова Медіопольської районної
державної адміністрації



О.М. Мордик

2009 р.

ПОГОДЖЕНО:
Голова Проїзівської районної
державної адміністрації



Є.Ю. Долгий

2009 р.

ПОГОДЖЕНО:
Голова Уманської районної
державної адміністрації



Г. Уманський

2009 р.

ПОГОДЖЕНО:
Начальник Державного управління
охорони навколишнього природного
середовища в Запорізькій області



Г.А. Золотарьов

2009 р.

ПОГОДЖЕНО:
Державна служба
заповідної справи



Грицик

2009 р.



УКРАЇНА

МІНІСТЕРСТВО ОХОРОНИ НАВКОЛИШНЬОГО ПРИРОДНОГО
СЕРЕДОВИЩА УКРАЇНИ

НАКАЗ

25 лютого 2011 року м. Київ № 58

Про внесення змін
до Положення про гідрологічний заказник
загальнодержавного значення Молочний лиман

З метою приведення Положення про гідрологічний заказник загальнодержавного значення Молочний лиман у відповідність до чинного законодавства, відповідно до пункту 1.6 Положення про Приазовський національний природний парк, затвердженого наказом Мінприроди від 15.11.2010 № 517,

НАКАЗУЮ:

1. Внести зміни до Положення про гідрологічний заказник загальнодержавного значення Молочний лиман, затвердженого наказом Мінприроди від 23.06.2009 № 337, виклавши пункти 1.4, 1.5, 1.6 та 4.1 в такій редакції:

«1.4. Відповідно до Указу Президента України від 10.02.2010 № 154/2010 «Про створення Приазовського національного природного парку» територія заказника надана у постійне користування Приазовському національному природному парку (далі – Парк). Парк здійснює на даній території свою діяльність згідно з Конституцією України, законами України «Про охорону навколишнього природного середовища», «Про природно-заповідний фонд України», іншими законами України, підзаконними актами та цим Положенням.

1.5. Парк несе відповідальність за належне утримання території заказника та додержання встановленого цим Положенням режиму території. Охорона заказника покладається на Парк, що забезпечує дотримання режиму його охорони та збереження. Парк відповідає за підтримку діючого гирла лиману в проектних позначках (водообмін між Азовським морем і лиманом) та проведення інших заходів щодо підтримання оптимального гідрологічного режиму заказника.

1.6. Межі заказника переносяться в натуру з встановленням необхідних державних інформаційно-охоронних знаків затвердженого зразку,

наносяться на планово-картографічні матеріали територіальних органів Державної земельної агенції України на місцях (плани внутрішньогосподарського землеустрою, лісовпорядкування тощо). Рішення цих питань покладається на Парк.»

«4.1. Заказник охороняється силами служби державної охорони Парку та утримується на кошти державного бюджету, власні кошти Парку та кошти, отримані від цільових екологічних програм у відповідності до вимог природоохоронного законодавства.»

2. Державному управлінню охорони навколишнього природного середовища в Запорізькій області, Державній екологічній інспекції в Запорізькій області забезпечити координацію діяльності та контроль за додержанням вимог природоохоронного законодавства на території гідрологічного заказника загальнодержавного значення Молочний лиман.

3. Контроль за виконанням цього наказу залишаю за собою.

Голова комісії з проведення
реорганізації міністерства –
заступник Міністра



І.Д. Макаренко



ДЕРЖАВНА СЛУЖБА УКРАЇНИ З ПИТАНЬ ГЕОДЕЗІЇ, КАРТОГРАФІЇ ТА КАДАСТРУ
ДЕРЖАВНЕ ПІДПРИЄМСТВО
"ЦЕНТР ДЕРЖАВНОГО ЗЕМЕЛЬНОГО КАДАСТРУ"

ІВАН № UA103510050000026005035644800 в АТ "УКРСИББАНК", код ЄДРПОУ 21616582
вул. Народного Ополчення, 3, м. Київ, 03151 Тел. 454-01-88, тел./факс 270-47-27, kanc@dzk.gov.ua

№ _____

На № _____ від _____

Довіреність № 338

м. Київ

30 листопада 2020 року

Державне підприємство «Центр державного земельного кадастру» (далі – Підприємство) в особі Генерального директора **Ішенка Віктора Валентиновича**, який діє на підставі Статуту, цією довіреністю уповноважує директора Запорізької регіональної філії Підприємства (далі – Філія) **Дорожко Катерину Олегівну** (паспорт: серія СЮ № 301489, виданий 16 травня 2013 року Запорізьким РВ УДМС України в Запорізькій області) представляти інтереси Підприємства та діяти від його імені з питань виконання умов договору про надання послуг від 27 листопада 2020 року № 264 з проведення державної інвентаризації земель у Запорізькій області, укладеного Підприємством та Головним управлінням Держгеокадастру у Запорізькій області (далі – Договір):

отримувати від Головного управління Держгеокадастру у Запорізькій області вихідні дані, що вказані в пункті 5.4 Договору;

складати, підписувати та передавати до Головного управління Держгеокадастру у Запорізькій області акти приймання наданих послуг з проведення інвентаризації земель державної власності, акти прийому-передачі результатів проведення державної інвентаризації земель та інші документи, визначені умовами Договору;

подавати, підписувати, отримувати документи, визначені пунктом 5.9 Договору, та виконувати всі інші дії від імені Підприємства на виконання умов зазначеного Договору без права укладання додаткових угод до такого Договору.

Довіреність діє по 31 грудня 2020 року включно. Дія довіреності припиняється після закінчення терміну її дії або достроково відповідним наказом, або у випадку звільнення чи переведення працівника із займаної посади.

Генеральний директор



Віктор ЩЕНКО



**ДЕРЖАВНЕ ПІДПРИЄМСТВО
“ЦЕНТР ДЕРЖАВНОГО ЗЕМЕЛЬНОГО КАДАСТРУ”**

ОКРЕМЕ ДОРУЧЕННЯ

«30 листопада 2020» р. № ДДР-1044

На виконання умов договору, укладеного між Головним управлінням Держгеокадастру у Запорізькій області та Державним підприємством «Центр державного земельного кадастру» від 27 листопада 2020 року № 264 щодо надання послуг з проведення державної інвентаризації земель у Запорізькій області (далі – Договір)

ДОРУЧАЮ:

**Директору
Запорізької регіональної філії
Центру ДЗК
Дорожко К. О.**

1. Здійснити заходи з проведення державної інвентаризації земель на території Запорізької області (несформованих земельних ділянок державної власності, відомості про які відсутні у Державному земельному кадастрі).

Термін – 21 грудня 2020 року

2. Інформувати Дирекцію Центру ДЗК про виконання цього доручення щочетверга.

Термін – 17 грудня 2020 року

3. Забезпечити надання звітності протягом 3 (трьох) робочих днів після завершення надання послуг (складати, підписувати та передавати до Дирекції Центру ДЗК для затвердження акт та таблиці згідно з додатком 3 до Договору).

Термін – 21 грудня 2020 року

Додаток: копія Договору на 20 арк.

Генеральний директор

Віктор ШЧЕНКО

Закор.

ДОГОВІР
про надання послуг

м. Запоріжжя

№ 264

27 11 2020 року

Головне управління Держгеокадастру у Запорізькій області (далі – Замовник), в особі начальника Головного управління Коротчук Оксани Миколаївни, що діє на підставі Положення про Головне управління Держгеокадастру у Рівненській області затверджене наказом Державної служби України з питань геодезії, картографії та кадастру від 17.11.2016 року № 308 (у редакції наказу Держгеокадастру від 20.02.2020 року № 53), з однієї сторони, і Державне підприємство «Центр державного земельного кадастру» (далі – Виконавець), в особі генерального директора Іщенко Віктора Валентиновича, що діє на підставі Статуту, з іншої сторони (далі разом – Сторони, а кожна окремо – Сторона), уклали цей договір (далі – Договір) про таке:

1. ПРЕДМЕТ ДОГОВОРУ

1.1. Виконавець зобов'язується надати послуги з **Проведення державної інвентаризації земель у Запорізькій області**. Код за показником четвертої цифри основного словника національного класифікатора України ДК 021:2015 «Єдиний закупівельний словник»: 71340000-3 «Комплексні інженерні послуги», (код товару чи послуги, визначеного згідно з Єдиним закупівельним словником, що найбільше відповідає назві номенклатурної позиції предмета закупівель: 71340000-3 «Комплексні інженерні послуги»)(далі – Послуги), відповідно до технічного завдання (Додаток № 1 до цього Договору) та умов цього Договору, а Замовник зобов'язується прийняти надані Послуги та оплатити їх вартість.

1.2. Найменування, обсяг та вартість Послуг за цим Договором визначені в калькуляції витрат (Додаток № 2 до цього Договору).

1.3. Оплата Послуг здійснюється в межах кошторисних призначень Замовника за бюджетною програмою за КПКВК 1202620 «Проведення інвентаризації земель та оновлення картографічної основи Державного земельного кадастру» по КЕКВ 2240 «Оплата послуг (крім комунальних)».

1.4. Обсяги закупівлі Послуг можуть бути зменшені залежно від реального фінансування витратків.

2. ЯКІСТЬ ПОСЛУГ

2.1. Виконавець повинен надати Замовнику Послуги, якість яких відповідає діючому законодавству, умовам цього Договору та технічному завданню (Додаток № 1 до цього Договору).

2.2. При виявленні Замовником неякісно наданих Послуг, або будь-чого іншого, що може якимось чином вплинути на якісні характеристики Послуг, Виконавець повинен негайно усунути недоліки наданих Послуг за власний рахунок.

2.3. У випадку виявлення, при прийманні наданих Послуг, невідповідності Послуг й (або) документів на них вимогам якості, обсягу, вартості, які визначені положеннями цього Договору, Замовник може відмовитися від приймання наданих Послуг, вимагати відшкодування заподіяних збитків, а також розірвання цього Договору (згідно з пунктом 1 частини першої статті 236 Господарського кодексу України).

3. ЦІНА ДОГОВОРУ

3.1. Ціна цього Договору становить 1 743 763, 50 грн (один мільйон сімсот сорок три тисячі сімсот шістьдесят три грн 50 коп.) в т.ч. ПДВ 290 627, 25 грн та визначена за результатами проведення процедури відкритих торгів відповідно до Закону України «Про

публічні закупівлі». Виконавець не може змінювати ціну на Послуги, крім випадків коригування ціни Договору відповідно до чинного законодавства України.

3.2. Ціна цього Договору може бути змінена за взаємною згодою Сторін з урахуванням вимог частин четвертої, п'ятої статті 41 Закону України «Про публічні закупівлі». У разі необхідності внесення змін до Договору, такі зміни відбуваються за взаємною згодою Сторін у порядку та у терміни, передбачені діючим законодавством України.

3.3. Джерело фінансування закупівлі – Державний бюджет України.

4. ПОРЯДОК ЗДІЙСНЕННЯ ОПЛАТИ

4.1. Оплата вартості наданих Послуг здійснюється Замовником шляхом перерахування належних до сплати сум коштів в національній валюті України у безготівковій формі на поточний рахунок Виконавця протягом 5 (п'яти) банківських днів після підписання Сторонами акту приймання наданих послуг з проведення інвентаризації земель державної власності (далі – Акт) за умови належного виконання Сторонами умов пунктів 5.9, 5.10 цього Договору.

4.2. У разі затримки фінансування розрахунок за надані Послуги здійснюється протягом 3 (трьох) банківських днів з дати отримання Замовником призначення на фінансування закупівлі на свій реєстраційний рахунок.

4.3. При здійсненні оплати вартості наданих Послуг Замовник обов'язково повинен вказувати у платіжному дорученні найменування Послуг, номер та дату підписаного Сторонами Акту, номер та дату цього Договору.

5. ПОРЯДОК НАДАННЯ ПОСЛУГ

5.1. Строк (термін) надання Послуг: до 21.12.2020 року.

5.2. Послуги надаються в адміністративно-територіальних межах Запорізької області. Приймання-передача наданих Послуг здійснюється за адресою: вул. Українська, буд.50, Запорізька область, м. Запоріжжя, 69095.

5.3. Виконавець надає Послуги за цим Договором виключно в межах обсягу замовлень Замовника та відповідно до технічного завдання, визначеного Додатком № 1 до цього Договору.

5.4. Вихідні дані, необхідні Виконавцю для надання Послуг безоплатно надаються Замовником протягом 5 (п'яти) робочих днів на підставі письмового звернення, та повинні включати:

5.4.1. Текстові та графічні матеріали з Державного фонду документації із землеустрою в електронній формі, відповідно до оприлюднених згідно з постановою Кабінету Міністрів України від 17.11.2004 № 1553 «Про затвердження Положення про Державний фонд документації із землеустрою» на веб-порталі Держгеокадастру Переліків документації із землеустрою в електронному вигляді, що включені до Державного фонду документації із землеустрою, із зазначенням кодів документації із землеустрою та їх назв; (<https://land.gov.ua/info/derzhavnyi-fond-dokumentatsii-iz-zemleustroiu/>);

5.4.2. Матеріали лісовпорядкування, проекти створення територій та об'єктів природно-заповідного фонду, схеми формування та програми збереження і використання екологічної мережі (у разі їх наявності).

5.5. Звернення Виконавця про надання вихідних даних, необхідних для надання Послуг, повинно містити обґрунтування їх необхідності, код та назву документації із землеустрою.

5.6. У випадку відсутності вихідних даних (або частини вихідних даних), Замовник письмово повідомляє про це Виконавця протягом п'яти робочих днів з дати реєстрації його письмового звернення.

5.7. Виконавець зобов'язаний використовувати отримані від Замовника вихідні дані виключно з метою надання Послуг.

5.8. Виконавцю забороняється передавати третім особам, а також використовувати отримані від Замовника вихідні дані для виконання робіт із землеустрою третім особам.

5.9. Протягом 2 (двох) робочих днів після завершення надання Послуг Виконавець складає, підписує та передає Замовнику Акт у двох примірниках, по одному примірнику для кожної Сторони, а також передає Замовнику на підставі акту прийому-передачі результатів проведення державної інвентаризації земель (Додаток № 3 до цього Договору);

5.9.1. У паперовій формі в 1 (одному) примірнику:

- пояснювальну записку з описовою частиною щодо способів, методів та результатів інформування місцевого населення про проведення державної інвентаризації земель (із наданням копій підтвердних документів (наприклад: копії місцевих друкованих засобів масової інформації з відповідними оголошеннями, фотокопії оголошень на дошках оголошень органів місцевого самоврядування, тощо)) (в довільній формі);

- звіт про результати проведення державної інвентаризації земель (за формою додатку № 1 до акту прийому-передачі результатів проведення державної інвентаризації земель);

- реєстр Витягів з Державного земельного кадастру про земельні ділянки, відомості про які внесені до Державного земельного кадастру за результатами проведення державної інвентаризації земель (за формою додатку № 2 до акту прийому-передачі результатів проведення державної інвентаризації земель);

- звіт про результати проведення державної інвентаризації земель в розрізі категорій земель (за формою додатку № 3 до акту прийому-передачі результатів проведення державної інвентаризації земель);

- реєстр затверджених в установленому порядку технічних документації із землеустрою, на підставі яких до Державного земельного кадастру внесені відомості про земельні ділянки за результатами проведення державної інвентаризації земель (за формою додатку № 4 до акту прийому-передачі результатів проведення державної інвентаризації земель);

5.9.2. В електронній формі в 1 (одному) примірнику на фізичних носіях інформації:

- витяги з Державного земельного кадастру про земельні ділянки, відомості про які внесені до Державного земельного кадастру за результатами проведення державної інвентаризації земель (електронні файли у форматі розширення *.pdf; назва файлу повинна відповідати кадастровому номеру відповідної земельної ділянки);

- погоджені та затвержені в установленому законодавством порядку технічні документації із землеустрою щодо інвентаризації земель (електронні файли у форматі розширення *.pdf) у формі електронних документів, створених сертифікованим інженером-землевпорядником, відповідальним за якість робіт із землеустрою, відповідно до Закону України «Про електронні документи та електронний документообіг» та «Про електронні довірчі послуги».

5.10. Протягом 5 (п'яти) робочих днів з дати отримання акту прийому-передачі результатів проведення державної інвентаризації земель (Додаток № 3 до цього Договору) та Акту, Замовник зобов'язаний підписати Акт, або надати Виконавцю вмотивовану відмову від його підписання у письмовій формі.

5.11. У разі виявлення Замовником недоліків під час прийняття Послуг та підписання акту прийому-передачі результатів проведення державної інвентаризації земель (Додаток № 3 до цього Договору) (наприклад невідповідність кількості електронних файлів, їх змісту тощо інформації, зазначеній в акті прийому-передачі результатів проведення державної інвентаризації земель; відсутність інформації та/або копій підтвердних документів щодо способів, методів та результатів інформування місцевого населення про проведення державної інвентаризації земель, тощо). Замовник надає Виконавцю вмотивовану відмову від його підписання.

5.12. У випадку отримання вмотивованої відмови від підписання Акту, Сторонами складається двосторонній акт з переліком недоліків та доопрацювань, в якому визначаються терміни їх усунення. Після усунення недоліків та доопрацювань згідно зі складеним актом, Сторонами підписується Акт. Усунення недоліків та доопрацювання здійснюються за рахунок Виконавця та не оплачуються Замовником.

5.13. Відсутність підписаних актів прийому-передачі результатів проведення державної інвентаризації земель (Додаток № 3 до цього Договору) є підставою для вмотивованої відмови від підписання Акту Замовником.

5.14. Надані Послуги, матеріали, інформація, інші дані, створені та виготовлені Виконавцем, що є результатом виконання умов цього Договору, є власністю Замовника, порядок використання та розпорядження якою визначається законодавством України.

5.15. Виконавець зобов'язується власними силами та засобами забезпечити та надати весь комплекс супутніх послуг, що включені до вартості Послуг та пов'язані з їх наданням, а саме: здійснити навантажувально-розвантажувальні, логістичні та інші необхідні роботи і послуги, що є необхідними для своєчасного і якісного надання Послуг. Такі супутні послуги Замовником не відшкодовуються.

5.16. Передання-прийняття майнових прав на результати наданих Послуг не передбачають додаткових витрат Замовника, крім тих, що визначені умовами цього Договору.

6. ПРАВА ТА ОBOB'ЯЗКИ СТОРІН

6.1. Виконавець зобов'язаний:

6.1.1. Забезпечити надання Послуг у строки, встановлені цим Договором.

6.1.2. Забезпечити надання Послуг, якість яких відповідає умовам, встановленим розділом 2 цього Договору та технічному завданню (Додаток № 1 до цього Договору).

6.1.3. При пред'явленні Замовником письмової претензії до якості наданих Послуг, усунути за власний рахунок причини, що призвели до погіршення якості Послуг в термін не пізніше 3 (три) робочих днів за умови, якщо встановлено, що зниження якості Послуг відбулось з вини Виконавця.

6.1.4. Інформувати Замовника у письмовій формі про зміни адреси та банківських реквізитів. Інформація вважається доведеною до відома Замовнику після одержання Виконавцем відповідного підтвердження від Замовника за підписом відповідальних осіб.

6.1.5. Інформувати Замовника про будь-які обставини, що заважають виконувати обов'язки за цим Договором.

6.1.6. Не чинити дій, що суперечать умовам цього Договору і завдають збитків іншій Стороні.

6.1.7. Вести облік обсягу та вартості Послуг, забезпечувати його достовірність, зберігати записи про надані Послуги протягом строку позовної давності, визначеного законодавством.

6.1.8. Забезпечити своєчасне підписання зі своєї Сторони Акту.

6.1.9. Забезпечити своєчасне підписання зі своєї Сторони акту прийому-передачі результатів проведення державної інвентаризації земель (Додаток № 3 до цього Договору).

6.1.10. Дотримуватись конфіденційності щодо отриманої та опрацьованої інформації під час надання Послуг.

6.1.11. Виконувати належним чином інші зобов'язання, передбачені цим Договором, Цивільним і Господарським кодексами України та іншими актами законодавства.

6.2. Виконавець має право:

6.2.1. Своєчасно та в повному обсязі отримати плату за надані Послуги.

6.2.2. У разі порушення Замовником строків виконання своїх зобов'язань за цим Договором призупинити надання Послуг на час, пропорційний часу такої затримки.

6.2.3. У разі невиконання Замовником зобов'язань, передбачених цим Договором – достроково розірвати Договір, повідомивши про це Замовника не пізніше ніж за 5 (п'ять) календарних днів до дати розірвання.

6.2.4. Інші права, передбачені цим Договором, Цивільним і Господарським кодексами України та іншими актами законодавства.

6.3. Замовник зобов'язаний:

6.3.1. Своєчасно та в повному обсязі сплатити за надані Послуги.

6.3.2. Приймати надані Послуги в порядку, визначеному цим Договором.

6.3.3. Надати Виконавцю відповідні вихідні дані та відомості, які необхідні для виконання умов цього Договору.

6.3.4. Призначити відповідального представника Замовника для оперативного вирішення питань щодо організації виконання цього Договору Виконавцем.

6.3.5. Не чинити дій, що суперечать умовам цього Договору і завдають збитків Виконавцю.

6.3.6. Повідомити Виконавця про виявлені при прийманні Послуг недоліки протягом 3 (трьох) календарних днів з дати виявлення таких недоліків.

6.3.7. Забезпечити своєчасне підписання зі своєї Сторони Акту.

6.3.8. У разі дострокового розірвання цього Договору оплатити вартість Послуг, які були фактично надані Виконавцем.

6.3.9. Виконувати належним чином інші зобов'язання, передбачені цим Договором, Цивільним і Господарським кодексами України та іншими актами законодавства.

6.4. Замовник має право:

6.4.1. У разі невиконання Виконавцем зобов'язань, передбачених цим Договором – достроково розірвати Договір, повідомивши про це Виконавця не пізніше ніж за 5 (п'ять) календарних днів до дати розірвання.

6.4.2. Відмовитись від прийняття і оплати наданих Послуг у разі їх невідповідності умовам цього Договору та Додатків до нього, та такі невідповідності не усунуті Виконавцем, або не можуть бути усунуті Виконавцем в порядку і на умовах, визначених цим Договором.

6.4.3. Відмовитись від прийняття і оплати наданих Послуг в розрахунковому періоді у разі відсутності відповідного акту прийому-передачі результатів проведення державної інвентаризації земель (Додаток № 3 до цього Договору), або у разі надання Виконавцю вмотивованої відмови від його підписання.

6.4.4. Здійснювати контроль за наданням Послуг на будь-якому етапі та у будь-який час, під час виконання Договору.

6.4.5. Безоплатно отримувати від Виконавця, вичерпну інформацію про зміст, якість, вартість та порядок надання Послуг.

6.4.6. Своєчасно отримати від Виконавця Послуги, якість яких відповідає умовам, встановленим розділом 2 цього Договору та технічному завданню (Додаток № 1 до цього Договору).

6.4.7. Отримати від Виконавця відшкодування збитків, які були заподіяні у наслідок невиконання чи неналежного виконання ним обов'язків, передбачених цим Договором чи законодавством.

6.4.8. Вимагати від Виконавця безоплатного усунення ним недоліків, що виникли внаслідок неналежного надання Послуг та недотримання Виконавцем умов цього Договору.

6.4.9. Відмовитись від сплати Послуг, які не замовляв.

6.4.10. У разі зменшення фінансування та/або відсутності потреби в подальшій закупівлі Послуг, достроково розірвати Договір з Виконавцем в односторонньому порядку, повідомивши про це Виконавця не пізніше ніж за 5 (п'ять) календарних днів до дати розірвання.

6.4.11. Зменшувати обсяг надання Послуг та загальну вартість цього Договору залежно від реального фінансування видатків. У такому разі Сторони вносять відповідні зміни до Договору.

6.4.12. Повернути Акт Виконавцю без здійснення оплати у разі неналежного його оформлення.

6.4.13. Інші права, передбачені цим Договором, Цивільним і Господарським кодексами України та іншими актами законодавства.

7. ВІДПОВІДАЛЬНІСТЬ СТОРІН

7.1. У випадку порушення своїх зобов'язань за цим Договором Сторони несуть відповідальність, визначену цим Договором та чинним в Україні законодавством. Порушенням зобов'язання є його невиконання або неналежне виконання, тобто виконання з порушенням умов, визначених змістом зобов'язання.

7.2. Сторони не несуть відповідальності за порушення своїх зобов'язань за цим Договором, якщо воно сталося не з їх вини. Сторона вважається не винною, якщо вона доведе, що вжила всіх залежних від неї заходів для належного виконання зобов'язання.

7.3. Виконавець несе відповідальність за якість наданих Послуг. У випадку, якщо якість наданих Послуг не відповідає умовам, встановленим розділом 2 цього Договору та технічному завданню (Додаток № 1 до цього Договору), Виконавець відшкодовує Замовнику завдану шкоду.

7.4. У разі порушення зобов'язань за цим Договором може настати такий правовий наслідок - сплата штрафних санкцій:

7.4.1. за порушення Виконавцем умов зобов'язання щодо якості Послуг стягується штраф у розмірі 20 (двадцяти) відсотків вартості неякісних Послуг;

7.4.2. за порушення Виконавцем строків надання Послуг стягується пеня у розмірі 0,1 (нуль цілих одна десята) відсотка вартості Послуг, по яких допущено прострочення надання за кожний день прострочення, а за прострочення понад 30 (тридцять) календарних днів додатково стягується штраф у розмірі 7 (семи) відсотків вказаної вартості;

7.4.3. за порушення Замовником строків виконання своїх грошових зобов'язань, передбачених умовами цього Договору стягується пеня у розмірі подвійної облікової ставки, встановленої Національним Банком України в період за який сплачується пеня, від суми, оплата якої прострочена, за кожний календарний день прострочення. При цьому Замовник звільняється від відповідальності за несвоєчасну сплату за надані Послуги у випадку, якщо це сталося внаслідок затримки фінансування, та/або несплатою за надані Послуги Державною казначейською службою України, та/або незалежних від Замовника обставин.

7.5. Замовник звільняється від відповідальності за прострочення оплати за Договором у разі, коли прострочення сталося виключно через несвоєчасне надходження коштів з Державного бюджету України та (або) тимчасового не проведення платежів органами Державної казначейської служби України за платіжними дорученнями Замовника, або у випадку зменшення обсягів бюджетного фінансування видатків Замовника.

7.6. Штрафні санкції підлягають стягненню у повному обсязі незалежно від відшкодування збитків. Сплата штрафних санкцій не звільняє Сторону від виконання прийнятих на себе зобов'язань. Сплата штрафних санкцій (у разі їх настання (застосування)) здійснюється Виконавцем шляхом зарахування вартості наданих та прийнятих Замовником Послуг.

7.7. Сторони залишають за собою право не застосовувати штрафні санкції.

8. ОБСТАВИНИ НЕПЕРЕБОРНОЇ СИЛИ

8.1. Сторони звільняються від відповідальності за невиконання або неналежне виконання своїх зобов'язань за цим Договором, якщо таке невиконання є наслідком випадку або обставин непереборної сили, які виникли після укладення цього Договору, перебувають поза волею та межами контролю Сторін, та які Сторони не могли ані передбачити, ані попередити розумними заходами (далі – форс-мажорні обставини).

8.2. Під форс-мажорними обставинами Сторони розуміють обставини непереборної сили, визначені частиною другою статті 14-1 Закону України «Про торгово-промислові палати в Україні».

8.3. Факт виникнення форс-мажорних обставин повинен бути підтверджений сертифікатом, виданим Торгово-промисловою палатою України, або відповідною уповноваженою нею регіональною торгово-промисловою палатою. У разі відсутності такого підтвердження Сторона, яка не виконала свої зобов'язання, несе відповідальність в повному обсязі.

8.4. При настанні обставин, зазначених у пункті 8.1, Сторона, яка опинилася під їх впливом, повинна в розумний строк, але не пізніше ніж через 5 календарних днів з дня виникнення форс-мажорних обставин, без затримки повідомити про це іншу Сторону в письмовій формі. Повідомлення повинно містити інформацію про характер обставин і, якщо можливо, оцінку їх впливу на можливість виконання Стороною своїх зобов'язань за цим Договором та графік виконання зобов'язань.

8.5. Після припинення обставин, зазначених у пункті 8.1, Сторона, яка опинилася під впливом форс-мажорних обставин, повинна без затримки, але не пізніше ніж через 5

календарних днів з дня припинення форс-мажорних обставин, повідомити про це іншу Сторону у письмовій формі. Повідомлення повинно містити термін, в який передбачається виконати зобов'язання за цим Договором.

8.6. У разі, якщо Сторона не направить або несвочасно направить повідомлення, передбачені в пунктах 8.4 та 8.5, вона повинна відшкодувати іншій Стороні збитки, які виникли у зв'язку з таким неповідомленням або несвочасним повідомленням.

8.7. У випадках, передбачених пунктом 8.1, строк виконання Сторонами своїх зобов'язань за цим Договором збільшується пропорційно часу, протягом якого діють такі обставини та їх наслідки. У разі, коли обставини та їх наслідки, передбачені пунктом 8.1, продовжують існувати більш, ніж 1 місяць, або коли при настанні таких обставин стає очевидно, що такі обставини та їх наслідки будуть діяти більше цього строку, Сторони у найкоротший термін проводять переговори з метою виявлення прийнятних для Сторін альтернативних шляхів виконання цього Договору та досягнення відповідної домовленості.

8.8. Неспроможність Сторін знайти прийнятні альтернативні шляхи виконання зобов'язань та дійти до взаємної згоди щодо таких шляхів, надає кожній Стороні право направити іншій Стороні повідомлення про припинення Договору. Повідомлення про припинення Договору направляється іншій Стороні не пізніше ніж за 10 календарних днів до дня його розірвання.

8.9. Форс-мажорні обставини звільняють Сторони від відповідальності, але не звільняють від виконання грошових зобов'язань.

9. ВИРІШЕННЯ СПОРІВ

9.1. У випадку виникнення спорів або розбіжностей Сторони зобов'язуються вирішувати їх шляхом взаємних переговорів та консультацій.

9.2. У разі неможливості вирішення такого спору, розбіжності або претензії шляхом переговорів, усі спори, що виникають з цього Договору або в зв'язку з ним, у тому числі спори щодо порядку його укладення, обов'язковості, внесення в нього змін і доповнень або про розірвання Договору, передаються за підсудністю спору до Господарського суду України відповідно до норм чинного законодавства України.

10. КОНФІДЕНЦІЙНІСТЬ

10.1. Конфіденційною вважається будь-яка інформація щодо фінансового або комерційного становища Сторін, а також науково-технічна або інша інформація, яка названа Сторонами конфіденційною. У службовому листуванні Сторін документи з інформацією, що вважається однією із Сторін конфіденційною, позначаються грифом «Конфіденційно».

10.2. Сторони погодилися про те, що будь-які відомості про умови, положення цього Договору та/або відосини Сторін за цим Договором є конфіденційною інформацією і не можуть розголошуватись (передаватись) однією Стороною Договору третім особам без попередньої письмової згоди на це іншої Сторони Договору, крім випадків, коли така передача пов'язана з одержанням офіційних дозволів, документів для виконання Договору або сплати податків, інших обов'язкових зборів і платежів, а також у випадках прямо передбачених законодавством України. Зобов'язання по збереженню конфіденційності зберігають свою силу протягом наступних 60 календарних місяців після закінчення строку дії цього Договору або його дострокового розірвання.

10.3. Сторони зобов'язуються не розголошувати відомостей конфіденційного характеру один про одного, включаючи відомості про господарську діяльність, а також не використовувати на шкоду один одному інформацію, одержану в межах виконання Договору.

10.4. Виконавець зобов'язується не розголошувати будь-які відомості, які містить Документація із землеустрою, надана йому для надання Послуг.

10.5. Сторони зобов'язуються не робити копій конфіденційних документів, за винятком випадків, коли ці копії необхідні для надання Послуг. У разі розірвання Договору кожна із Сторін зобов'язується повернути або знищити на вимогу іншої Сторони всі передані їй дані і

будь-які їх копії, зокрема копії конфіденційних документів. У разі знищення аказаних документів Сторонами складається акт про знищення відповідних документів.

10.6. Сторони призначають відповідальних осіб для отримання за їх дорученням конфіденційної інформації згідно із чинним Договором. Сторони можуть замінити свого відповідального, про що інформують один одного в 10-денний термін після призначення.

10.7. У випадку порушення зобов'язань конфіденційності, Сторона, яка зазнала збитків, має право вимагати їх відшкодування від винної Сторони.

10.8. Умови конфіденційності, а також відповідальність Сторін за порушення умов конфіденційності, будуть діяти протягом п'яти років з моменту набрання чинності Договору, якщо Сторонами не визначені інші терміни в додаткових угодах, що стосуються конкретних документів.

10.9. Факт укладення Договору і предмет Договору не є конфіденційними.

11. СТРОК ДІЇ ДОГОВОРУ ТА ПОРЯДОК ЗМІНИ ЙОГО УМОВ

11.1. Цей Договір набирає чинності з 14 11 2020 року і діє до 31 грудня 2020 року, а в частині оплати наданих Послуг – до повного виконання Сторонами своїх зобов'язань.

11.2. Закінчення терміну дії цього Договору не звільняє Сторони від відповідальності за його порушення, яке мало місце під час дії Договору.

11.3. Відповідно до частини четвертої статті 41 Закону України «Про публічні закупівлі» умови цього Договору не повинні відрізнятися від змісту тендерної пропозиції переможця процедури закупівлі, крім випадків визначення грошового еквівалента зобов'язання в іноземній валюті та/або випадків перерахунку ціни за результатами електронного аукціону в бік зменшення ціни тендерної пропозиції, поданої Виконавцем під час проведення відкритих торгів, без зменшення обсягів закупівлі.

11.4. Відповідно до частини п'ятої статті 41 Закону України «Про публічні закупівлі» істотні умови цього Договору не можуть змінюватися після його підписання до виконання зобов'язань Сторонами в повному обсязі, крім випадків:

11.4.1. Зменшення обсягів закупівлі Послуг, зокрема з урахуванням фактичного обсягу витрат Замовника.

11.4.2. Покращення якості предмета закупівлі, за умови що таке покращення не призведе до збільшення суми, визначеної в Договорі.

11.4.3. Продовження строку дії Договору та строку виконання зобов'язань щодо надання Послуг у разі виникнення документально підтверджених об'єктивних обставин, що спричинили таке продовження, у тому числі обставин непереборної сили, затримки фінансування витрат Замовника, за умови що такі зміни не призведуть до збільшення суми, визначеної в Договорі.

11.4.4. Погодження зміни ціни в Договорі в бік зменшення (без зміни обсягу та якості Послуг);

11.4.5. Зміни ціни в Договорі у зв'язку зі зміною ставок податків і зборів та/або зміною умов щодо надання пільг з оподаткування - пропорційно до зміни таких ставок та/або пільг з оподаткування.

11.4.6. Зміни встановленого згідно із законодавством органами державної статистики індексу споживчих цін, зміни курсу іноземної валюти, зміни біржових котирувань або показників Platts, ARGUS регульованих цін (тарифів) і нормативів, що застосовуються в Договорі, у разі встановлення в Договорі порядку зміни ціни.

11.4.7. Зміни умов у зв'язку із застосуванням положень частини шостої статті 41 Закону України «Про публічні закупівлі».

11.5. Якщо інше прямо не передбачено цим Договором або чинним законодавством України, зміни у цей Договір можуть бути внесені тільки за домовленістю Сторін, яка оформлюється додатковою угодою до цього Договору.

11.6. Зміни до цього Договору набирають чинності з моменту належного оформлення Сторонами відповідної додаткової угоди до цього Договору, якщо інше не встановлено у самій додатковій угоді, цьому Договорі або у чинному законодавстві України.

11.7. У разі внесення змін до істотних умов Договору у випадках, передбачених частиною п'ятою статті 41 Закону України «Про публічні закупівлі», Замовник обов'язково оприлюднює повідомлення про внесення змін до Договору.

12. ІНШІ УМОВИ

12.1. Цей Договір укладений Замовником із Виконавцем, який визнаний переможцем відкритих торгів відповідно до Закону України «Про публічні закупівлі» та з урахуванням особливостей, визначених нормами Цивільного та Господарського кодексів України.

12.2. Цей Договір може бути розірваний за домовленістю Сторін, яка оформлюється додатковою угодою до цього Договору, а також в односторонньому порядку у випадках, передбачених Договором. Договір вважається розірваним з моменту належного оформлення Сторонами додаткової угоди до нього, або з моменту отримання однією із Сторін повідомлення про розірвання Договору в односторонньому порядку (за умови наявності підстав для такого розірвання).

12.3. Сторони усвідомлюють та погоджуються з тим, що інформація про кожну зі Сторін та їх представників, яка стала відома іншій Стороні у зв'язку з укладенням та виконанням цього Договору, може зберігатися у іншій Стороні та використовуватися нею відповідно до чинного законодавства, для реалізації ділових відносин Сторін. Персональні дані, які стають відомі Сторонам одній про одну, а також про їхніх представників, захищаються Конституцією України, Законом України «Про захист персональних даних». Сторони надають згоду використовувати персональні дані, що стали їм відомі у зв'язку з укладенням цього Договору, відповідно до Закону України «Про захист персональних даних».

12.4. Усі правовідносини, що виникають з цього Договору або пов'язані із ним, у тому числі пов'язані із дійсністю, укладенням, виконанням, зміною та припиненням цього Договору, тлумаченням його умов, визначенням наслідків недійсності або порушення Договору, регулюються цим Договором та відповідними нормами чинного законодавства України, а також звичаями ділового обороту, які застосовуються до таких правовідносин на підставі принципів добросовісності, розумності та справедливості.

12.5. Після підписання цього Договору всі попередні переговори за ним, листування, попередні договори, протоколи про наміри та будь-які інші усні або письмові домовленості Сторін з питань, що так чи інакше стосуються цього Договору, втрачають юридичну силу, але можуть братися до уваги при тлумаченні умов цього Договору.

12.6. Сторони несуть повну відповідальність за правильність вказаних ними у цьому Договорі реквізитів та зобов'язуються своєчасно у письмовій формі повідомляти іншу Сторону про їх зміну, а у разі неповідомлення несуть ризик настання пов'язаних із ним несприятливих наслідків.

12.7. Усі повідомлення Сторін одна одній у зв'язку з цим Договором мають бути подані у письмовій формі і направлені листом з повідомленням про одержання його адресатом, телеграфом, засобами факсимільного зв'язку, або доставлені і вручені особисто за вказаними юридичними адресами Сторін. У невідкладних випадках повідомлення може бути передане однією Стороною іншій Стороні засобами телекомунікаційного зв'язку з одночасним дублюванням його з дотриманням викладених вище вимог.

12.8. Відступлення права вимоги та (або) переведення боргу за цим Договором однією із Сторін до третіх осіб не допускається.

12.9. Додаткові угоди та додатки до цього Договору є його невід'ємними частинами і мають юридичну силу у разі, якщо вони викладені у письмовій формі та оформлені належним чином.

12.10. Всі виправлення за текстом цього Договору мають силу та можуть братися до уваги виключно за умови, що вони у кожному окремому випадку датовані та засвідчені обома Сторонами.

12.11. Цей Договір складений при повному розумінні Сторонами його умов та термінології українською мовою у двох автентичних примірниках, які мають однакову юридичну силу – по одному для кожної із Сторін.

13. ДОДАТКИ ДО ДОГОВОРУ

- 13.1. Невід'ємними частинами цього Договору є:
13.1.1. Додаток № 1 «Технічне завдання».
13.1.2. Додаток № 2 «Калькуляція витрат».
13.1.3. Додаток № 3 «Акт прийому-передачі результатів проведення державної інвентаризації земель».

14. МІСЦЕЗНАХОДЖЕННЯ, БАНКІВСЬКІ РЕКВІЗИТИ СТОРІН

ЗАМОВНИК:

Головне управління Держгеокадастру у
Запорізькій області
Місцезнаходження: 69095, Україна,
Запорізька область, м. Запоріжжя,
вул. Українська, 50,
р/р UA438201720343110003000090615 в
Державній казначейській службі України,
м. Київ, МФО 820172
Код за ЄДРПОУ 39820689
Неприбуткова організація
Телефон: +380617874524

Начальник Головного управління
Держгеокадастру у Запорізькій області



М.П.

/О. М. Коротчук/

2020 р.

ВИКОНАВЕЦЬ:

Державне підприємство
«Центр державного земельного
кадастру»
03151, м. Київ,
вул. Народного ополчення, 3
ПІН 216165826596,
Код за ЄДРПОУ 21616582
ІВАН №
UA843805260000002600900152576
в ПАТ «КБ «ГЛОБУС»
Тел/факс: 454-0266



Генеральний директор

/В. В. Іщенко/

2020 р.

КВАЛІФІКАЦІЙНА КОМПІСІЯ ДЕРЖАВНИЙ ВИЩИЙ НАВЧАЛЬНИЙ ЗАКЛАД
«НАЦІОНАЛЬНИЙ ГІРНИЧИЙ УНІВЕРСИТЕТ»

КВАЛІФІКАЦІЙНИЙ СЕРТИФІКАТ
інженера-землепорядника
№ 012047

виправданій **Дорошко Катерині Олегівні**

виправданій до протоколу рішення Кваліфікаційної комісії від 23 лютого 2017 року № 12

Кваліфікаційний сертифікат підтверджує відповідність інженера-землепорядника кваліфікаційним вимогам та його спроможність самостійно складати окремі види документації із землеустрою та документації з оцінки земель (крім окремий грошовий оцінок земельних ділянок), проводити інвентаризацію земель, зберігати акти розробки, геоботанічних та інших об'єктів земель, виконувати топографо-геодезичні і картографічні роботи при здійсненні землеробства.

Дата видачі – 1 лютого 2017 року

Голова Кваліфікаційної комісії *[Підпис]* С.М. Телешко Ректор Національного гірничого університету *[Підпис]* В.О. Сидоренко



КВАЛІФІКАЦІЙНА КОМПІСІЯ ДЕРЖАВНИЙ ВИЩИЙ НАВЧАЛЬНИЙ ЗАКЛАД
«НАЦІОНАЛЬНИЙ ГІРНИЧИЙ УНІВЕРСИТЕТ»

КВАЛІФІКАЦІЙНИЙ СЕРТИФІКАТ
інженера-землепорядника
№ 013809

виправданій **Кабанен Дар'ї Сергіївні**

виправданій до протоколу рішення Кваліфікаційної комісії від 28.09.2017 року № 9

Кваліфікаційний сертифікат підтверджує відповідність інженера-землепорядника кваліфікаційним вимогам та його спроможність самостійно складати окремі види документації із землеустрою та документації з оцінки земель (крім окремий грошовий оцінок земельних ділянок), проводити інвентаризацію земель, зберігати акти розробки, геоботанічних та інших об'єктів земель, виконувати топографо-геодезичні і картографічні роботи при здійсненні землеробства.

Дата видачі – 12 жовтня 2017 року

Голова Кваліфікаційної комісії *[Підпис]* С.М. Телешко Ректор Державного вищого навчального закладу «Національний гірничий університет» *[Підпис]* Г.Г. Пилип



КВАЛІФІКАЦІЙНА КОМПІСІЯ НАЦІОНАЛЬНИЙ УНІВЕРСИТЕТ
БОРОСЛУСІВ І ПЕРЕКІНОСІВУВАННЯ
УКРАЇНИ

КВАЛІФІКАЦІЙНИЙ СЕРТИФІКАТ
інженера-геодезиста
№ 010586

виправданій **Македонській Ользі Ігорівні**

виправданій до протоколу рішення Кваліфікаційної комісії від 29 березня 2017 року № 7

Кваліфікаційний сертифікат підтверджує відповідність особи кваліфікаційним вимогам спеціальності професії та її спроможність самостійно виконувати топографо-геодезичні і картографічні роботи.

Дата видачі – 12 квітня 2017 року

Голова Кваліфікаційної комісії *[Підпис]* С.М. Телешко Ректор Національного університету борослусів і перекіносівування України *[Підпис]* Д.О. Мильченко

